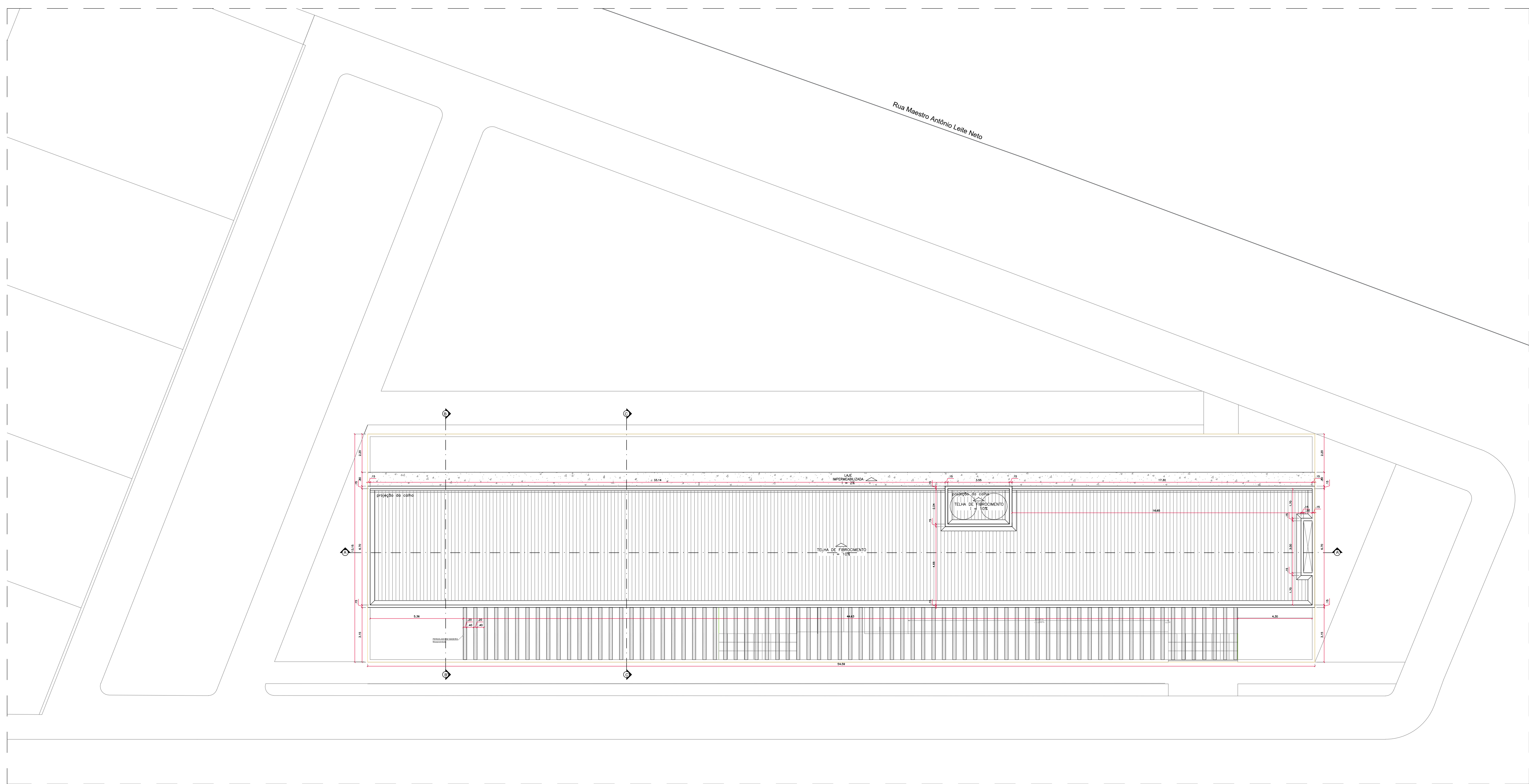
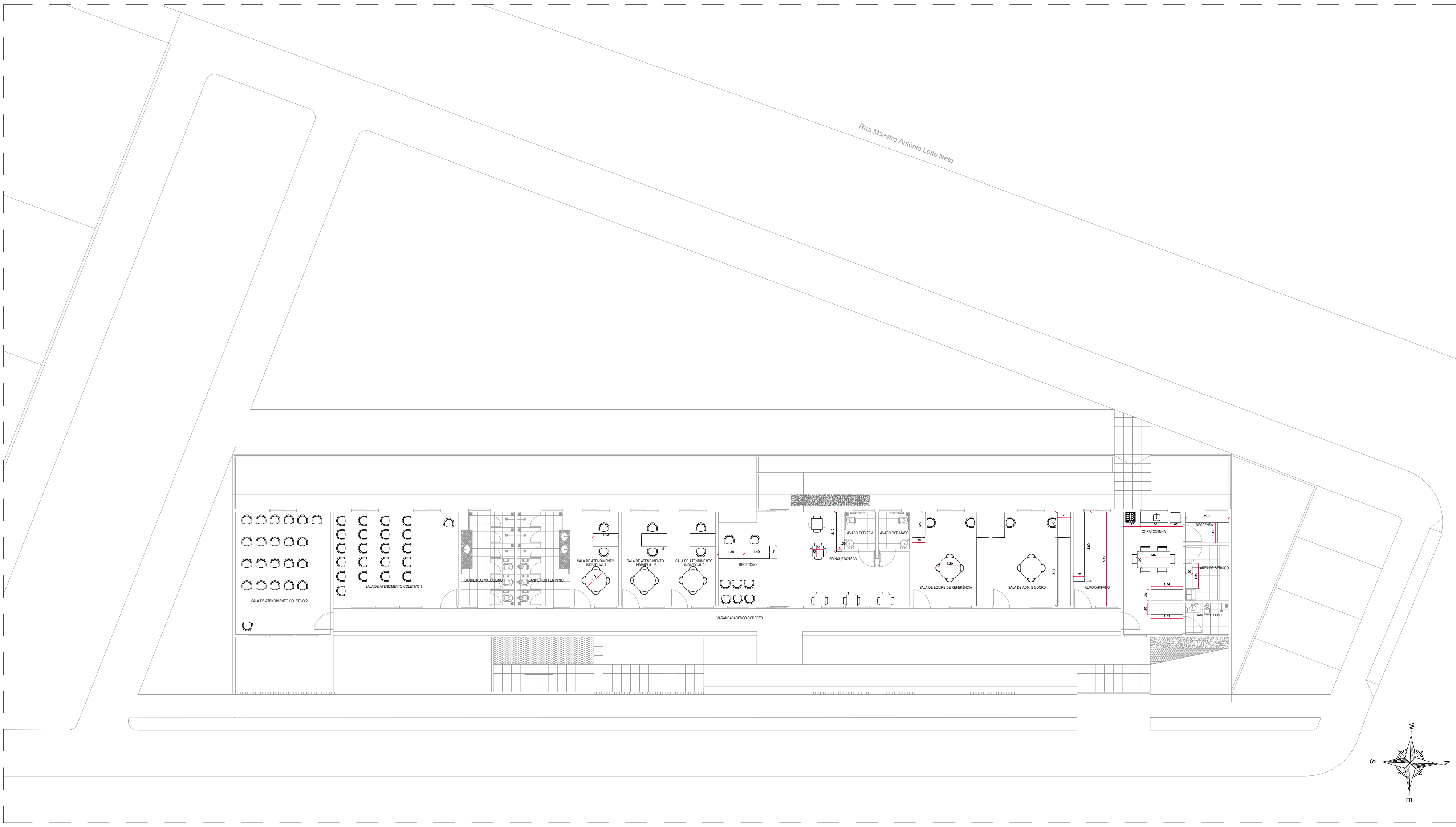


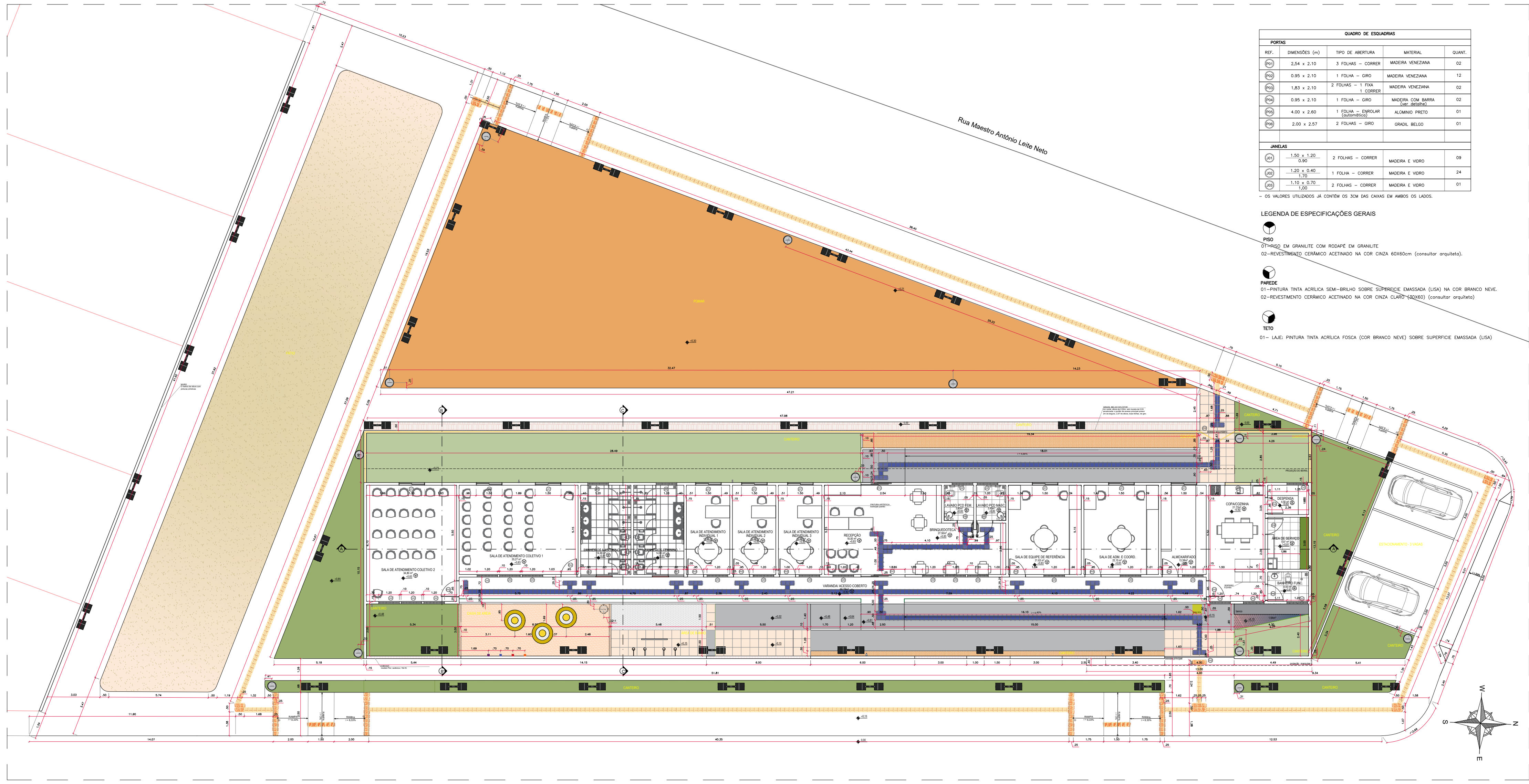
01 PLANTA DE SITUAÇÃO



02 PLANTA DE COBERTURA



03 PLANTA BAIXA - MOBILIÁRIOS INTERNOS



04 PLANTA BAIXA - COTAS GERAIS



**PREFEITURA MUNICIPAL DE ARAPIRACA**  
Secretaria Municipal de Desenvolvimento  
Urbano e Meio Ambiente  
SUPERINTENDÊNCIA DESENVOLVIMENTO URBANO

**SECRETÁRIA**  
ROSA MARIA ÂNGELO DE OLIVEIRA LIRA  
**SUPERINTENDÊNCIA / COORDENAÇÃO**  
LARISSA MONTE CAJUEIRO  
ARQUITETA E URBANISTA - CAU A73249-4

**AUTORA DO PROJETO**  
AMANDA CRISTINA SANTOS  
ARQUITETA E URBANISTA - CAU A149412-0

**FISCAL DA OBRA**

**RESPONSÁVEL TÉCNICO:**

**PROJETO / LOCALIZAÇÃO**  
RUA PEDRO TERTULIANO, BAIRRO  
PLANALTO, ARAPIRACA - AL  
**TIPO:**  
CONSTRUÇÃO  
**ÁREAS:**  
ÁREA DO TERRENO: 2.024,00m²  
ÁREA CONSTRUÍDA: 381,00 m²  
ÁREA DE COBERTA: 423,00m²

**REPRESENTAÇÃO GRÁFICA**  
PLANTA DE SITUAÇÃO; PLANTA DE COBERTA; COTAS GERAIS; QUADRO  
DE ESQUADRIAS; ESPECIFICAÇÕES GERAIS; PLANTA DE E MOBILIÁRIO  
**ESCALA**  
INDICADA

**EMIÇÃO INICIAL**  
09 DE ABRIL DE 2024

PRANCHA  
01/ 03

**OBSERVAÇÕES:**  
1. CONFERIR COTAS E NÍVEIS NO LOCAL PARA QUE, SE NECESSÁRIO, AJUSTAR JUNTO À  
EQUIPE TÉCNICA RESPONSÁVEL PELO PROJETO ARQUITETÔNICO E COMPLEMENTARES;  
2. ESTE PROJETO POSSUI METRAGENS E QUANTIDADE DE AMBIENTES SEGUNDO A PLANTA DO  
CRAS 1000/ANO DISPONIBILIZADA PELO FUNDO NACIONAL DE ASSISTÊNCIA SOCIAL;  
3. FOI PLANEJADO QUE OS PASSEIOS NÃO ULTRAPASSASSEM A INCLINAÇÃO DE 4,90%, NÃO  
CONFIGURANDO RAMPAS.