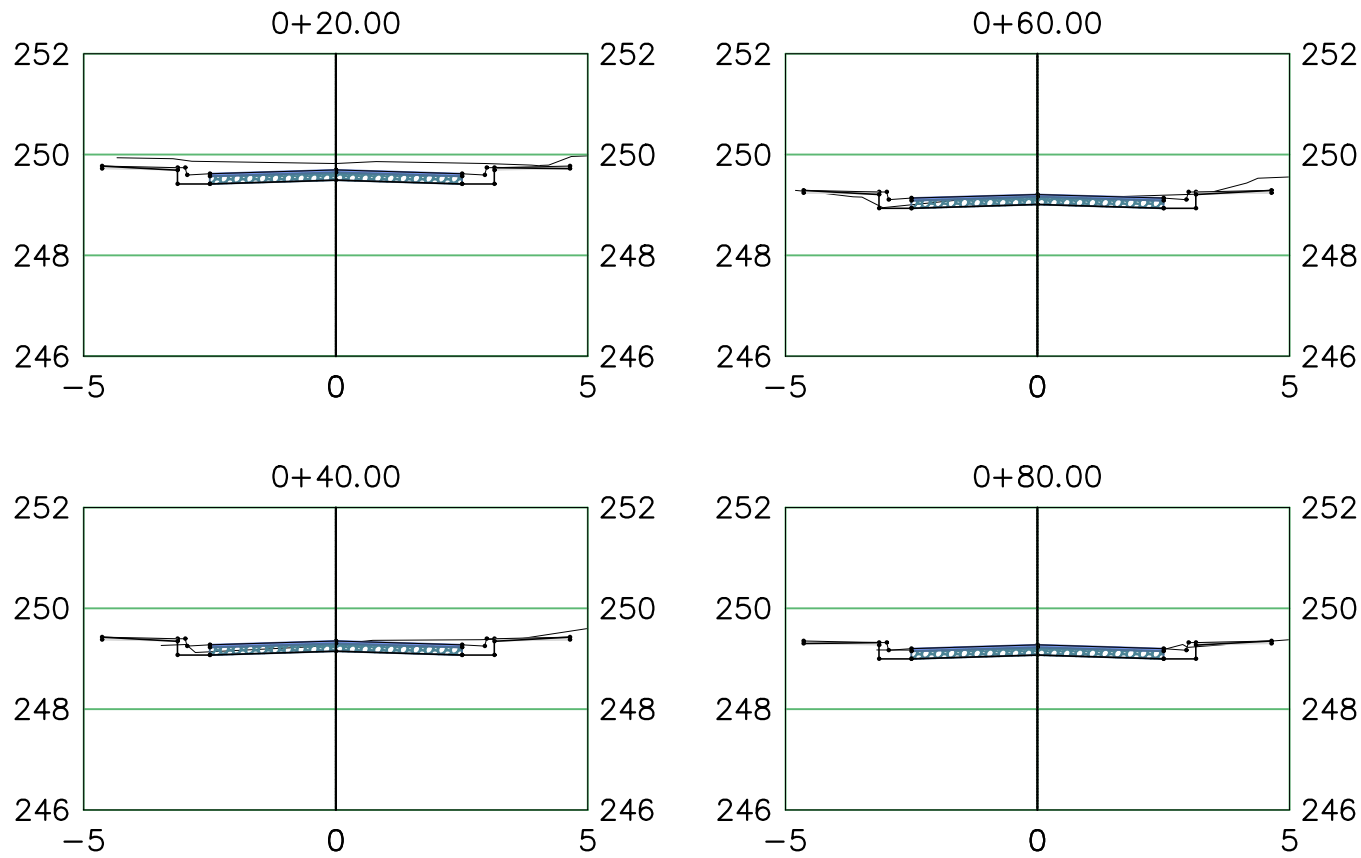


RUA ALBERTO JORGE BALBINO DOS SANTOS

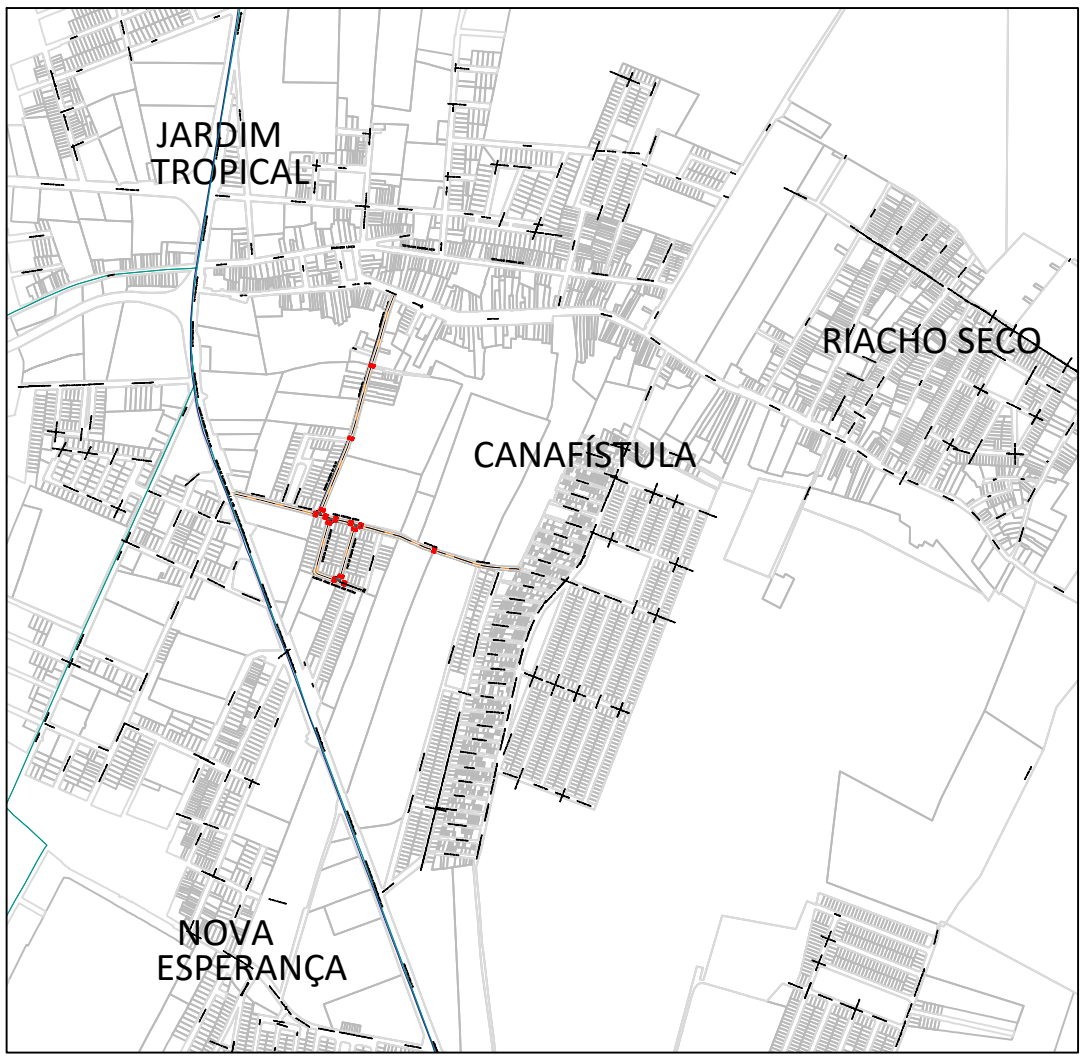
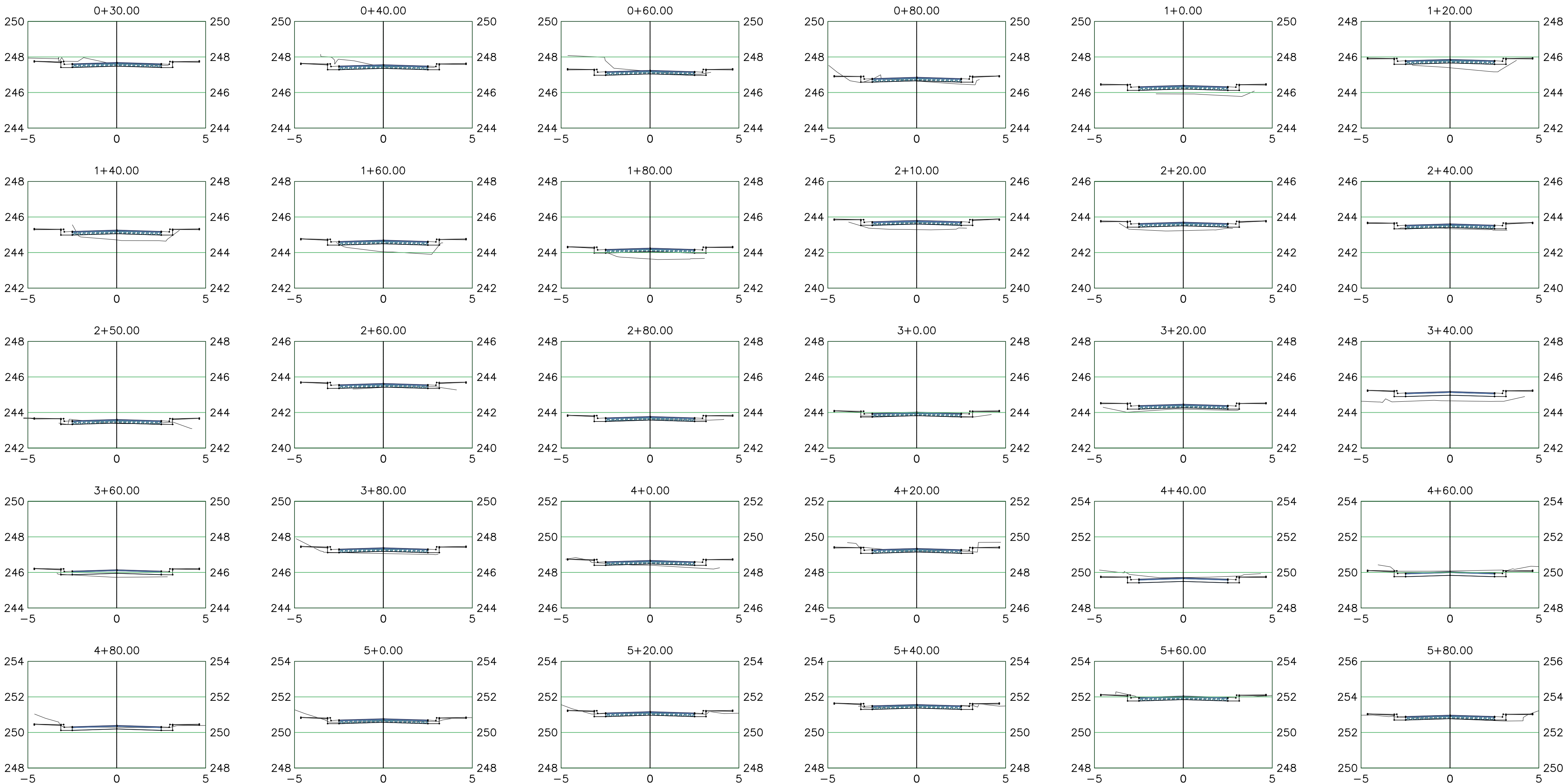
Estaca	Área de corte (Metro quadrado)	Volume de corte (Metro cúbico)	Volume reutilizável (Metro cúbico)	Área de aterro (Metro quadrado)	Volume de aterro (Metro cúbico)	Vol. corte acum. (Metro cúbico)	Vol. reutilizável acum. (Metro cúbico)	Vol. preenchimento acum. (Metro cúbico)	Vol. líquido acum. (Metro cúbico)
0+020.00	2.87	0.00	0.00	0.00	0.00	0.00	0.00	0.00	0.00
0+040.00	1.20	40.62	40.62	0.03	0.27	40.62	0.27	0.27	-40.35
0+060.00	1.26	24.53	24.53	0.10	1.30	65.15	1.57	1.57	-63.58
0+080.00	1.05	23.10	23.10	0.03	1.35	88.25	2.92	2.92	-85.33



RUA MARIA PASTORA BISPO

Estaca	Área de corte (m²)	Área de aterro (m²)	Volume de corte (m³)	Volume de aterro (m³)	Vol. corte acum. (m³)	Vol. aterro acum. (m³)	Vol. líquido (m³)
0+030.00	1,70	0,00	0,00	0,00	0,00	0,00	0,00
0+040.00	1,79	0,00	17,43	0,00	17,43	0,00	17,43
0+060.00	2,83	0,05	46,14	0,50	63,58	0,50	63,08
0+080.00	0,44	0,58	33,11	6,29	96,69	6,80	89,90
0+100.00	0,00	1,75	4,43	23,15	101,12	29,95	71,18
0+120.00	0,00	1,59	0,00	33,43	101,12	63,38	37,74
0+140.00	0,09	1,60	0,92	31,92	102,05	95,30	6,74
0+160.00	0,02	2,11	1,10	37,12	103,15	132,42	-29,27
0+180.00	0,01	1,80	0,25	39,11	103,39	171,54	-68,14
0+210.00	0,00	1,64	0,10	51,57	103,49	223,11	-119,62
0+220.00	0,00	1,28	0,00	14,61	103,49	237,72	-134,23
0+240.00	0,05	0,27	0,50	15,53	103,99	253,25	-149,26
0+250.00	0,47	0,45	2,55	3,67	106,54	256,92	-150,37
0+260.00	0,18	0,39	3,20	4,26	109,74	261,18	-151,43
0+280.00	0,30	0,23	4,78	6,20	114,53	267,38	-152,85
0+300.00	0,14	0,27	4,45	5,05	118,98	272,43	-153,45
0+320.00	0,00	1,01	1,43	12,83	120,41	285,26	-164,85
0+340.00	0,00	3,14	0,00	41,50	120,41	326,76	-206,35
0+360.00	0,01	0,82	0,05	39,60	120,46	366,36	-245,90
0+380.00	0,11	0,63	1,11	14,55	121,57	380,91	-259,34
0+400.00	0,22	0,84	3,26	14,69	124,83	395,60	-270,77
0+420.00	1,37	0,07	15,95	9,07	140,79	404,67	-263,88
0+440.00	2,58	0,00	39,55	0,70	180,34	405,37	-225,03
0+460.00	2,37	0,00	49,49	0,00	229,83	405,37	-175,54
0+480.00	1,38	0,08	37,47	0,77	267,29	406,14	-138,84
0+500.00	0,72	0,09	20,98	1,69	288,28	407,82	-119,54
0+520.00	0,97	0,23	16,95	3,17	305,23	410,99	-105,76
0+540.00	0,92	0,14	18,95	3,65	324,18	414,64	-90,46
0+560.00	1,30	0,09	22,20	2,29	346,39	416,93	-70,54
0+580.00	0,28	0,58	15,82	6,73	362,20	423,66	-61,46

RUA MARIA PASTORA BISPO



PLANTA DE SITUAÇÃO  
ESC.: 1/15.000

LEGENDA

- GREIDE DE PROJETO
- TERRENO NATURAL

NOTAS

1. Todas as dimensões estão em metro exceto onde indicado

0		B	19/11/2018	-	-	EMISSÃO INICIAL
Rev.	Tipo	Data	Revisado Por	Resp. Técnico	Descrição	
TIPOS DE EMISSÃO	A - Projeto Básico	C - Para Conhecimento	E - Para Construção	E - Conf. Construído		
	B - Projeto Executivo	D - Para Cotação	F - Conf. Comprado	H - Cancelado		

PROJETO DE PAVIMENTAÇÃO

**PREFEITURA MUNICIPAL DE ARAPIRACA**  
Secretaria Municipal de Infraestrutura

R. Samaritana, 1185 - Santa Edwiges

Título/Obra:  
**SERVIÇOS DE PAVIMENTAÇÃO EM DIVERSAS RUAS DO POVOADO CANAFÍSTULA E CANGANDU, ARAPIRACA/AL**

**BAIRRO CANAFÍSTULA**  
**PROJETO TERRAPLENAGEM E PAVIMENTAÇÃO - SEÇÕES TRANSVERSAIS**

Contrato Caixa Econômica n.º:  
1056870-71/2018

Desenhista		Aprov.		Revisão	N.º Contrato:
Projetista		CREA		05	873604/18
Data		Escala		Folha	
N.º Desenho DE-873604-17-05-01-04		Contratante Prefeitura Municipal de Arapiraca - CNPJ:12198693/0001-58		1/150	
N.º Arquivo Digital DE-873604-17-05-01-04.dwg		Localização BAIRRO CANAFÍSTULA- ARAPIRACA - ALAGOAS		04/04	