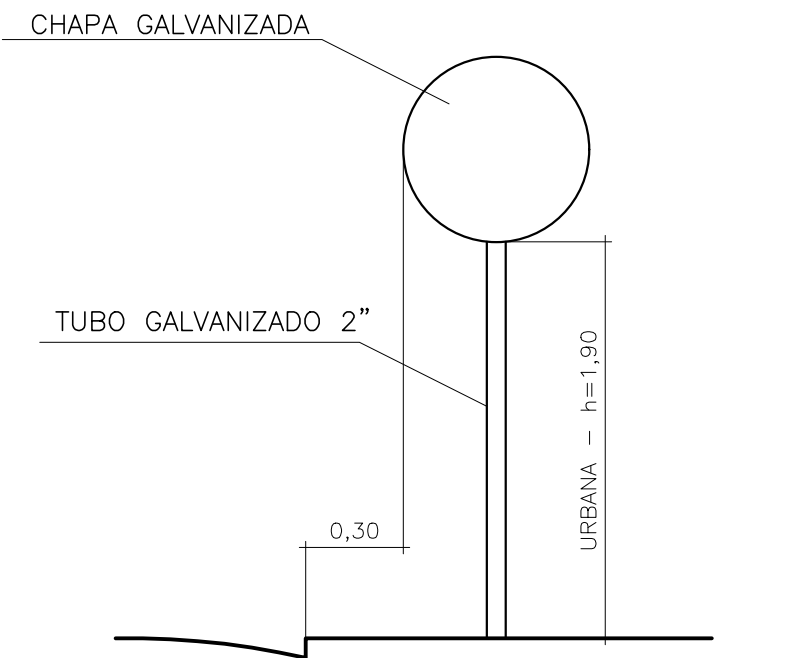


SINALIZAÇÃO
ESCALA: 1/500

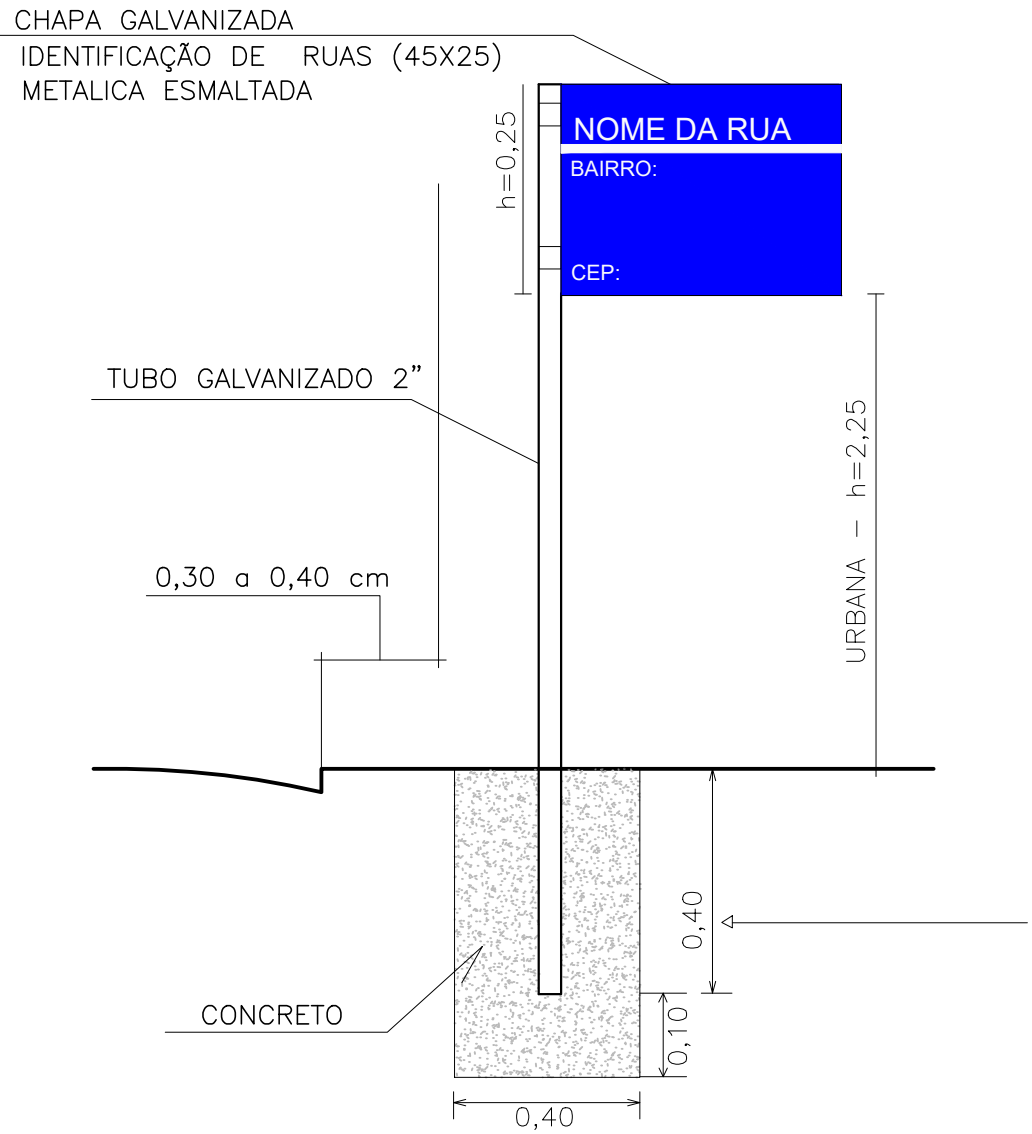


CORES:
Fundo: Vermelho Refletivo
Ora Interna: Branco Refletivo
Ora Externa: Vermelho Refletivo
Verso: Preto Fosco


VIA	DIMENSÕES (mm)			
	Lado	a	b	α
URBANA	250	10	20	135°
	350	14	28	135°
	400	16	32	135°



DETALHES PARA LOCAÇÃO DE PLACAS



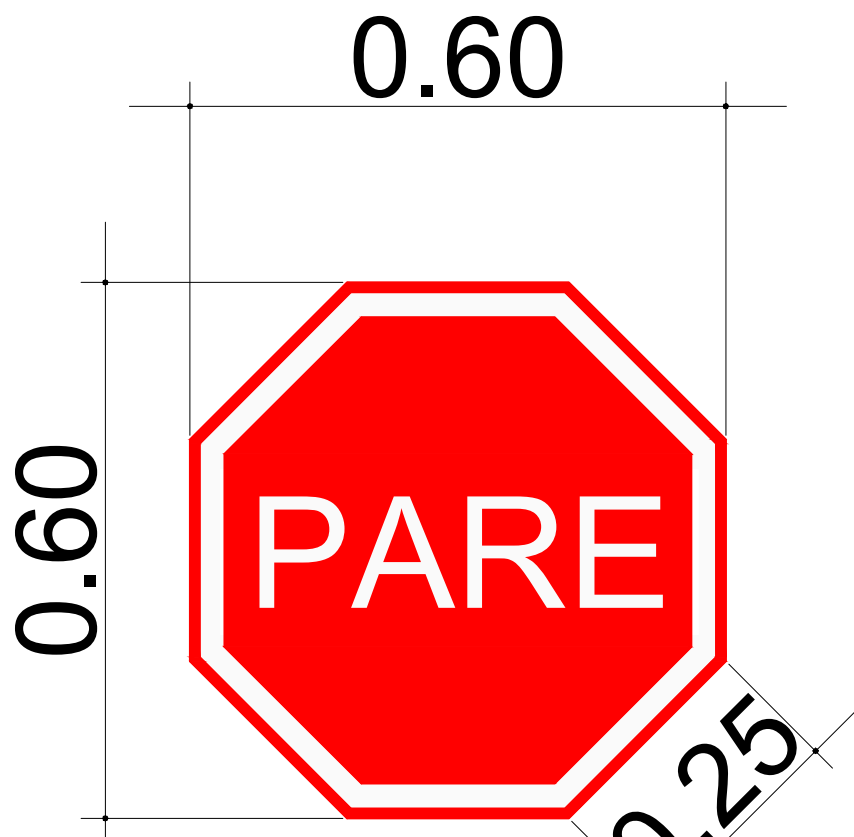
DETALHES PARA LOCAÇÃO DE PLACAS IDENTIFICAÇÃO DE RUAS



CORES:
Fundo: Vermelho Refletivo
Ora Interna: Branco Refletivo
Ora Externa: Vermelho Refletivo
Letras: Branco Refletivo
Verso: Preto Fosco

LETRAS:
Série D ou E, texto centralizado.

VIA	DIMENSÕES (mm)		
	Lado	Malha	a
URBANA	250	12,50 x 12,50	72
	350	17,50 x 17,50	101
	400	20 x 20	115



R1
Parada obrigatória

Aprovação:



PREFEITURA MUNICIPAL DE ARAPIRACA

Secretaria Municipal de Infraestrutura

PROJETO DE SINALIZAÇÃO

Título/ Obra: OBRAS E SERVIÇOS DE TERRAPLANAGEM E PAVIMENTAÇÃO EM LOGRADOUROS NA VILA SÃO JOSÉ, NO MUNICÍPIO DE ARAPIRACA/AL

Localização: VILA SÃO JOSÉ

Proprietário/ Responsável: Prefeitura Municipal de Arapiraca - CNPJ: 12198693/ 0001-58

Dados do Projeto:

Assunto: Projeto de sinalização

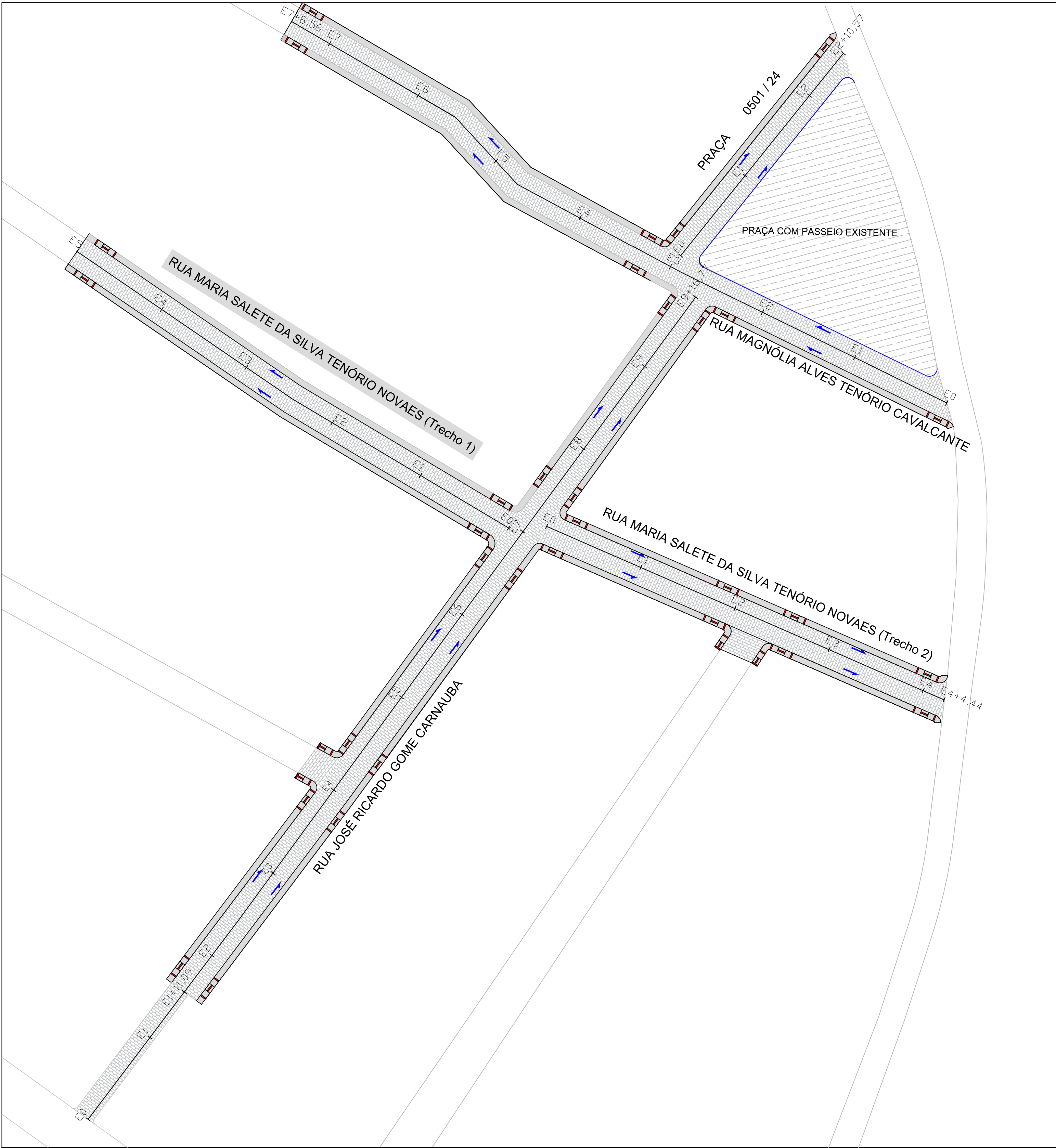
Atenção: Conferir as Medidas no Local

Prancha Nº: 01/03

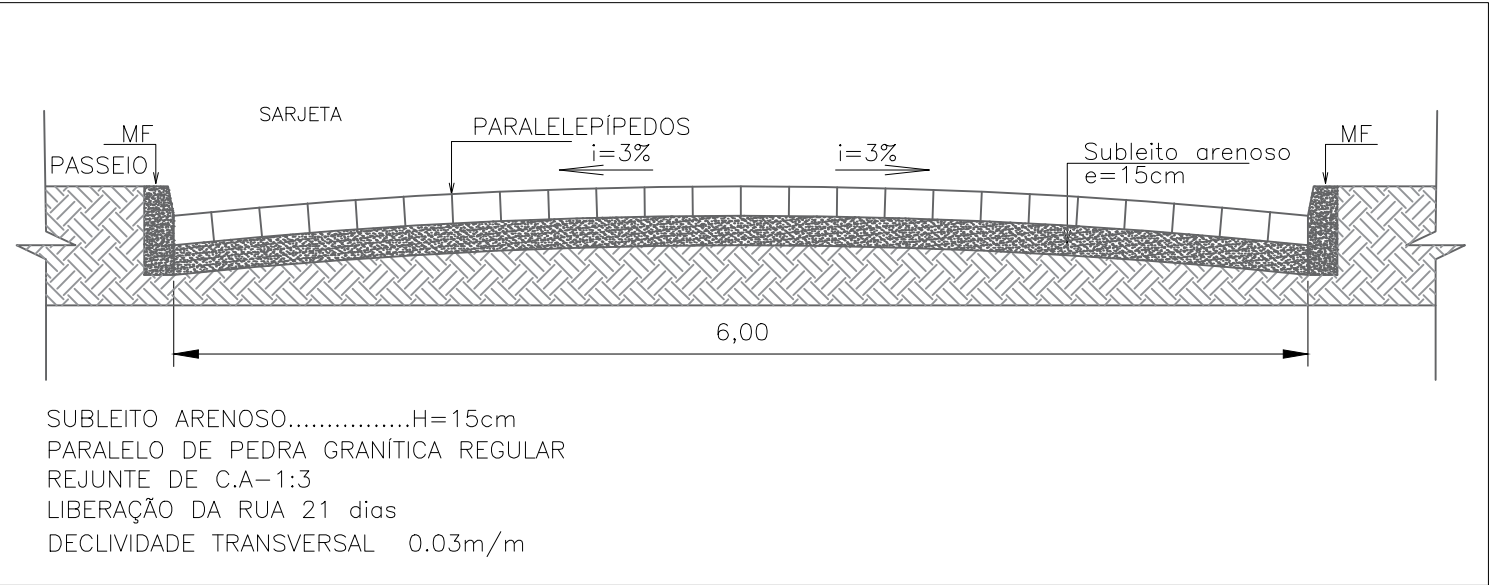
Desenho: Gráfico - SEMINFRA

Data: 09/ 2020

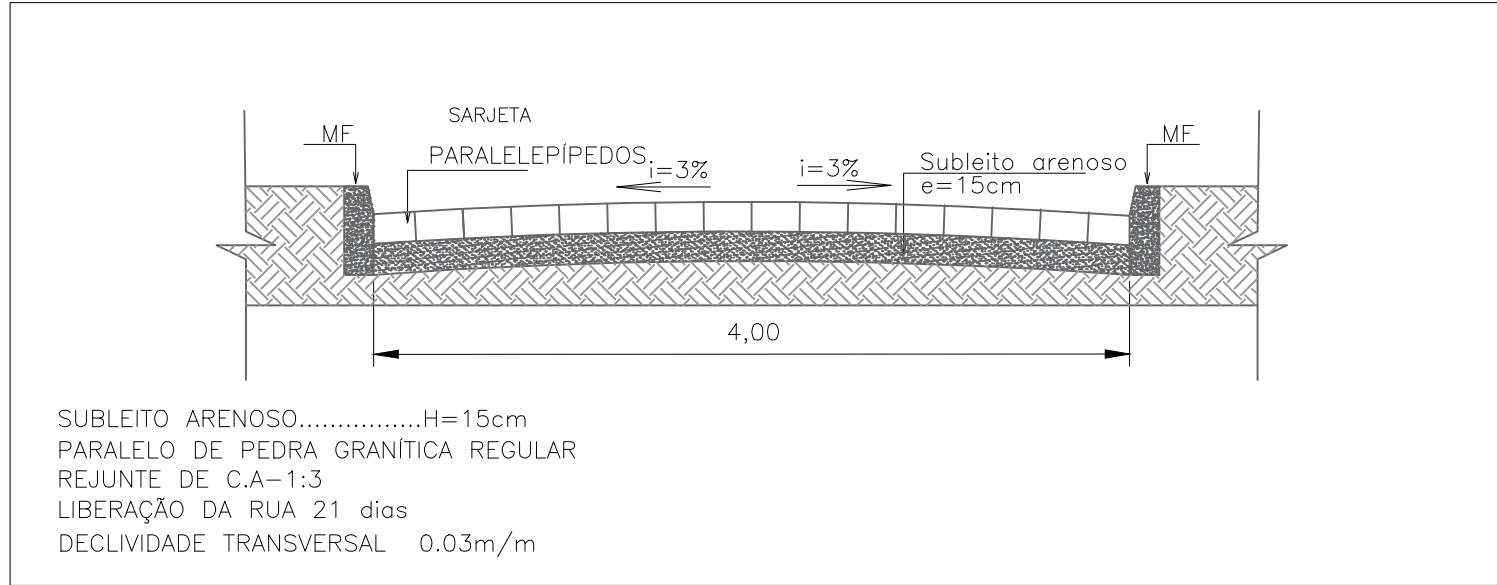
Escala: Indicada



PAVIMENTAÇÃO EM PARALELEPÍPEDOS
ESCALA: 1/500

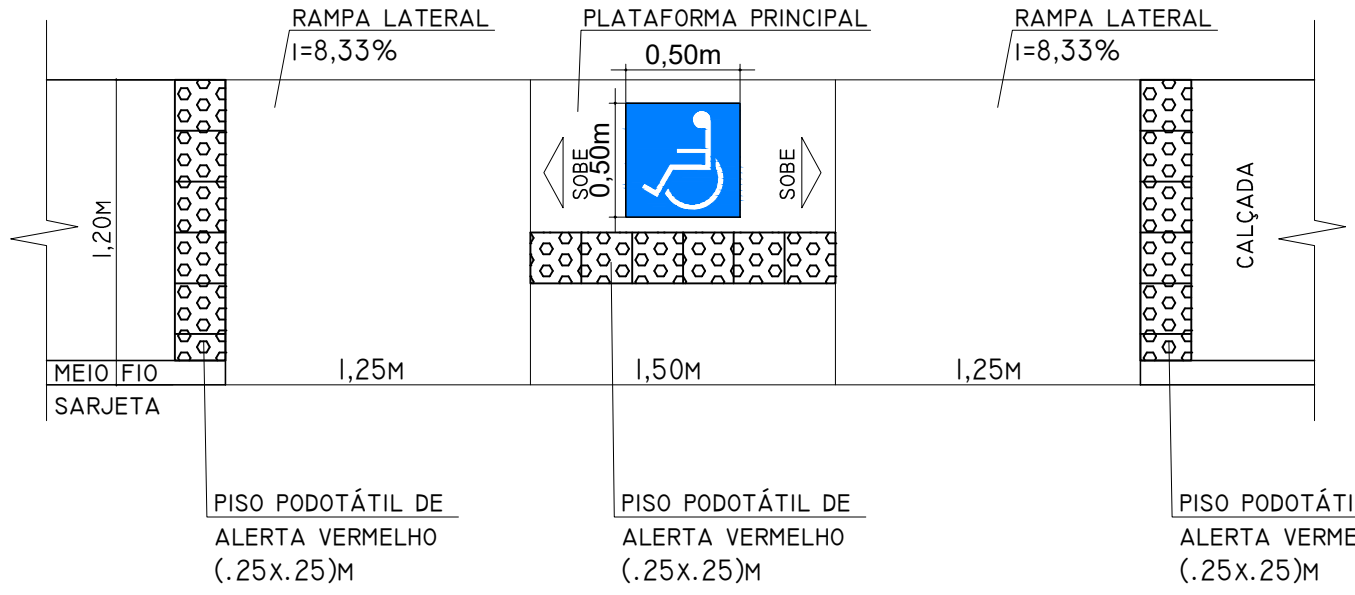


SEÇÃO DA RUA
PAVIMENTAÇÃO EM PARALELEPÍPEDOS
ESCALA: SEM/ESCALA

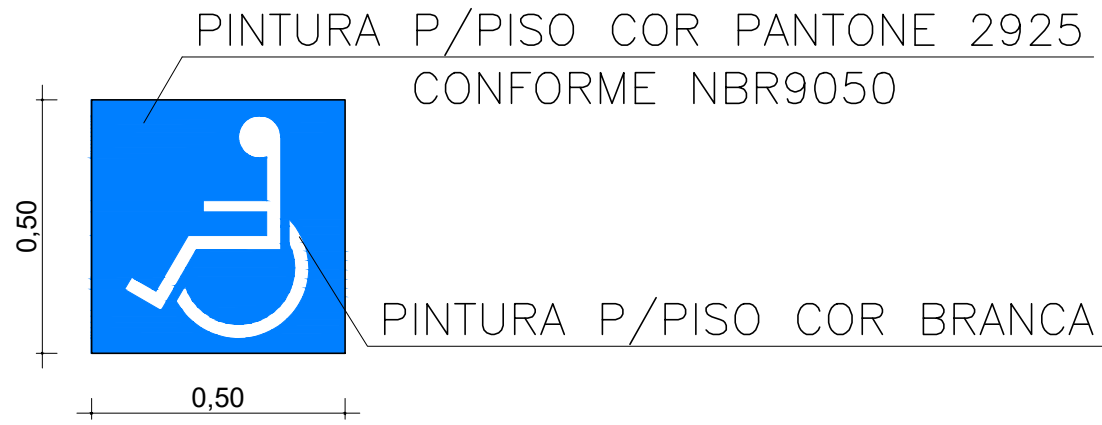
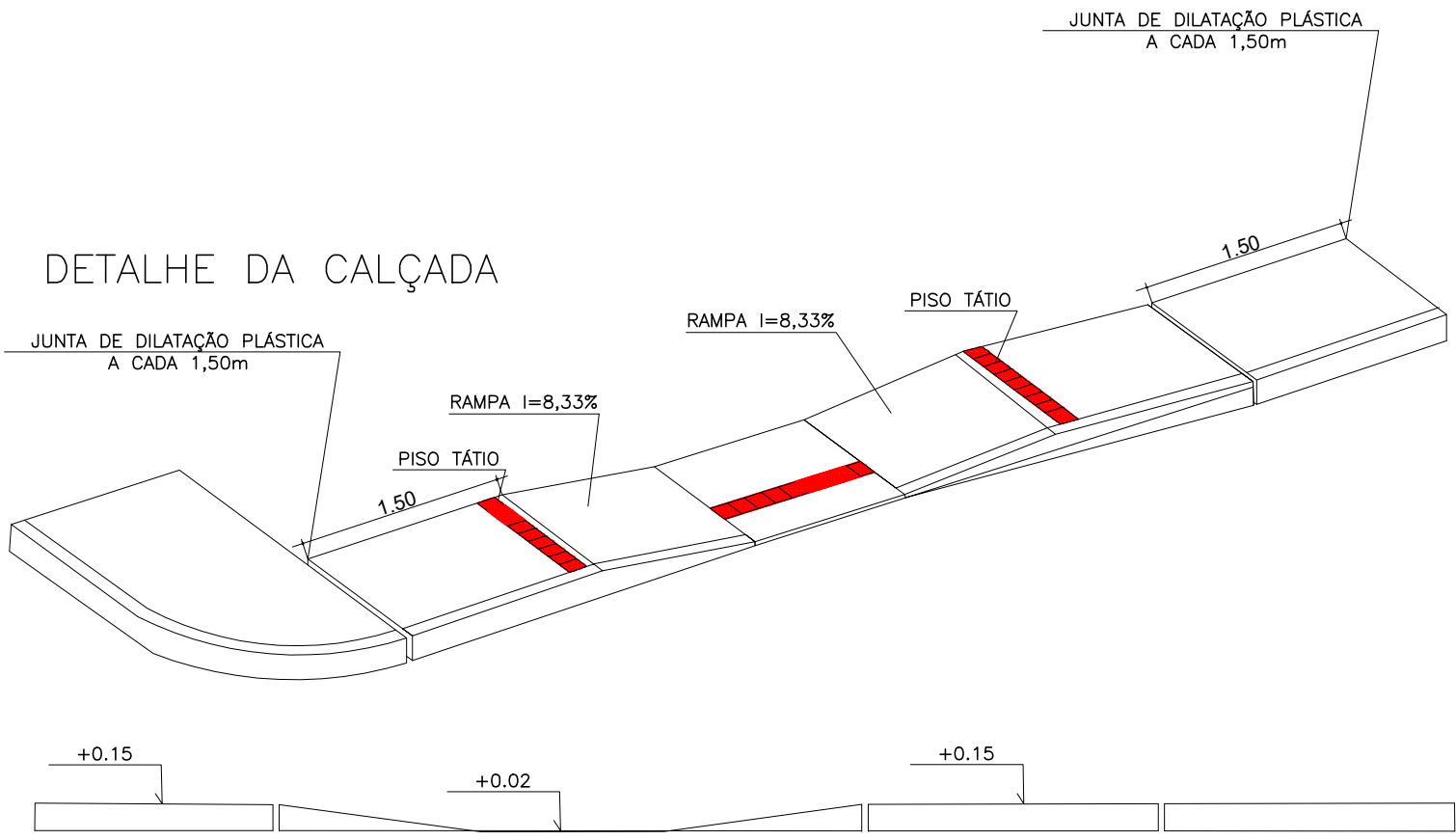


SEÇÃO DA RUA JOSÉ RICARDO GOMES CARNAÚBA – DA E0 à E1+11,09
PAVIMENTAÇÃO EM PARALELEPÍPEDOS
ESCALA: SEM/ESCALA

Rua	Extensão (m)	Largura (m)	Área (m²)
Rua José Ricardo Gomes Carnúba E0 até E1+11,09	31,09	4,00	124,36
Rua José Ricardo Gomes Carnúba E1+11,09 até E9+16,77	165,68	6,00	994,08
R. José Ricarod G C - Limpa Roda E4+2,38 - LE	3	Variada	19,04
Rua Maria Salete Silva Tenório Novaes (Trecho 1)	100	6,00	600,00
Rua Maria Salete Silva Tenório Novaes (Trecho 2)	84,44	6,00	506,64
R Mª Salete S T N (Trecho 2)-Limpa Roda E2+5,00 - LD	3	Var	20,57
Rua Magnolia Alves Tenório Cavalcante	148,56	6,00	891,36
Praça 0501/24	50,57	6,00	303,42
TOTAL			3.459,47



DETALHE 01 - REBAIXAMENTO CALÇADA



Aprovação:

**PREFEITURA MUNICIPAL DE ARAPIRACA**
Secretaria Municipal de Infraestrutura

PROJETO DE PAVIMENTAÇÃO, PASSEIO EM CONCRETO E DRENAGEM SUPERFICIAL

Título/ Obra: OBRAS E SERVIÇOS DE TERRAPLANAGEM E PAVIMENTAÇÃO EM LOGRADOUROS NA VILA SÃO JOSÉ, NO MUNICÍPIO DE ARAPIRACA/AL

Localização: VILA SÃO JOSÉ

Proprietário/ Responsável:

Prefeitura Municipal de Arapiraca - CNPJ: 12198693/ 0001-58

Dados do Projeto:


Assunto: Projeto de Pavimentação e Passeio em Concreto


Atenção: Conferir as Medidas no Local


Desenho: Gráfico - SEMINFRA
Data: 09/ 2020
Escala: Indicada


Prancha Nº: 02/03


CONVENÇÕES:


EIXO DE LOCAÇÃO


MEIO FIO PROJETADO


ÁREA À PAVIMENTAR


PISO TÁTIL


PASSEIO EM CONCRETO


POSTE COM 1 PLACA

RAMPA DE ACESSIBILIDADE

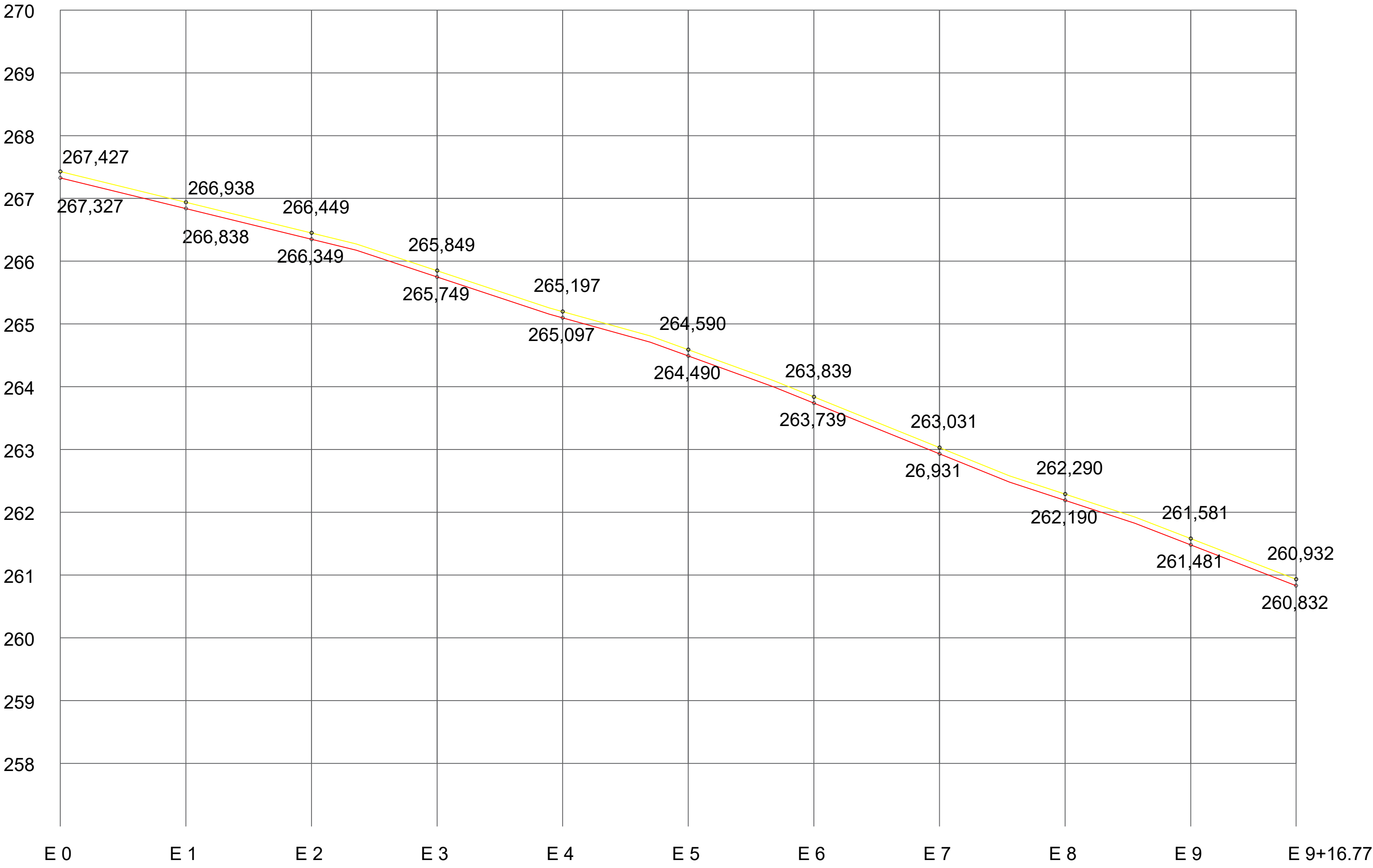
SENTIDO DO ESCOAMENTO DA ÁGUA

SENTIDO DO TRÁFEGO

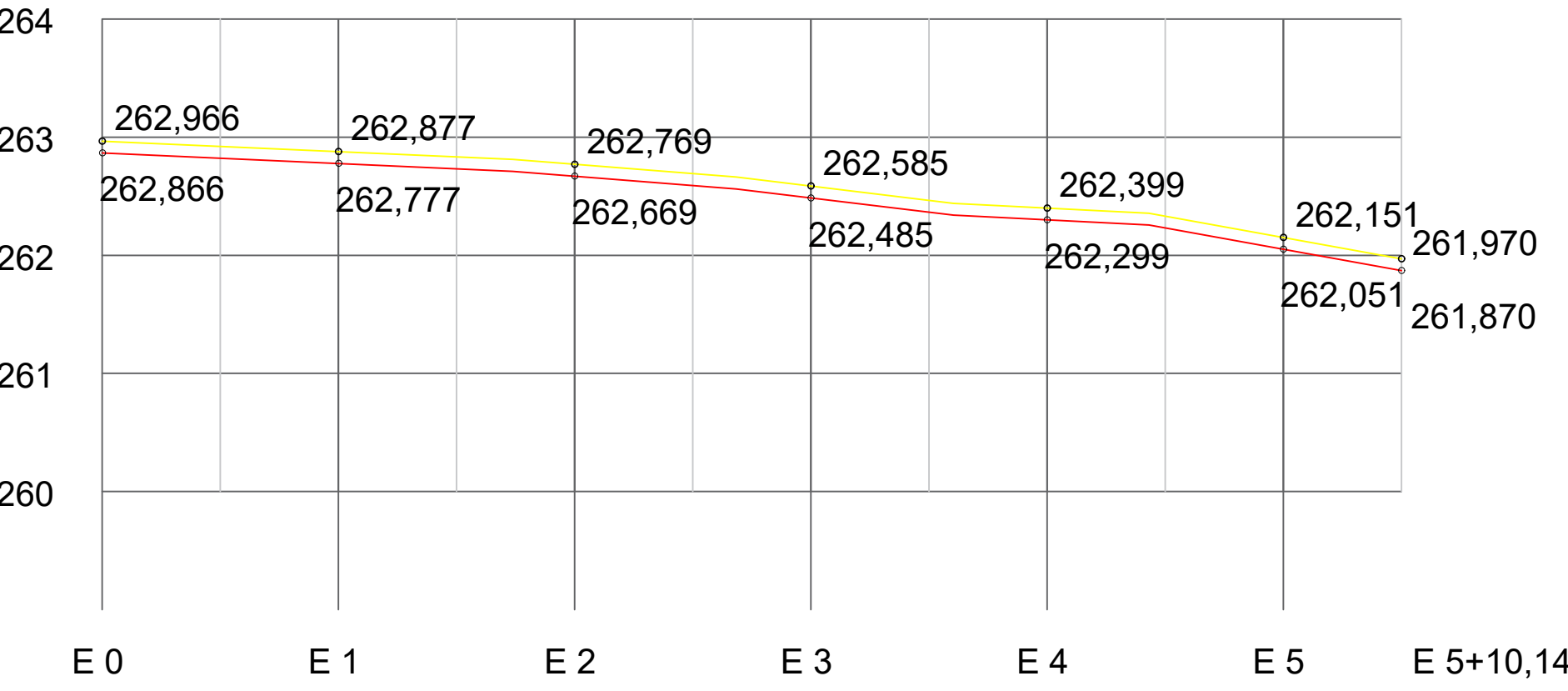
R1 - PARADA OBRIGATÓRIA

MEIO FIO REAPROVEITADO

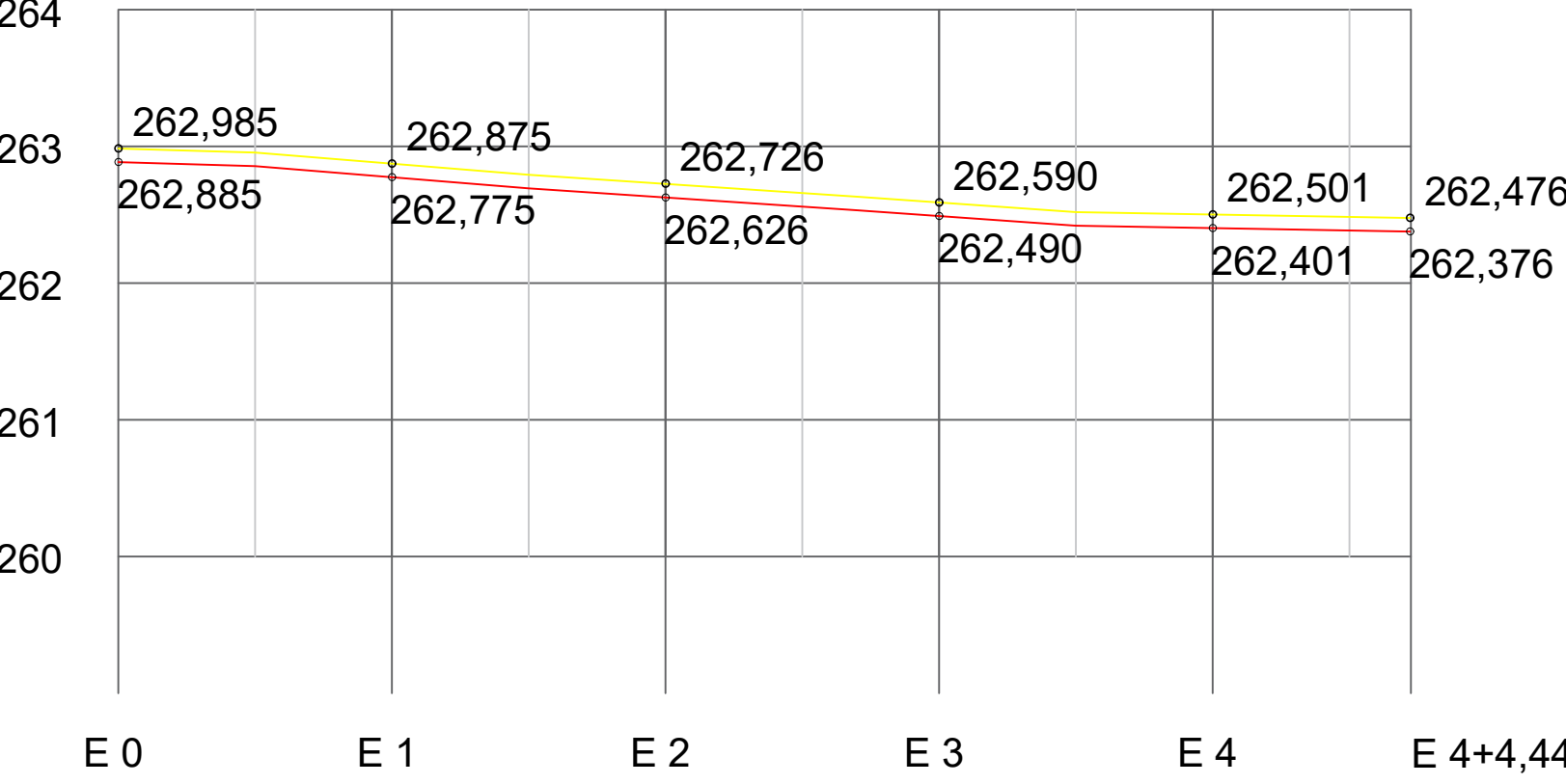
RUA JOSÉ RICARDO GOME CARNAUBA



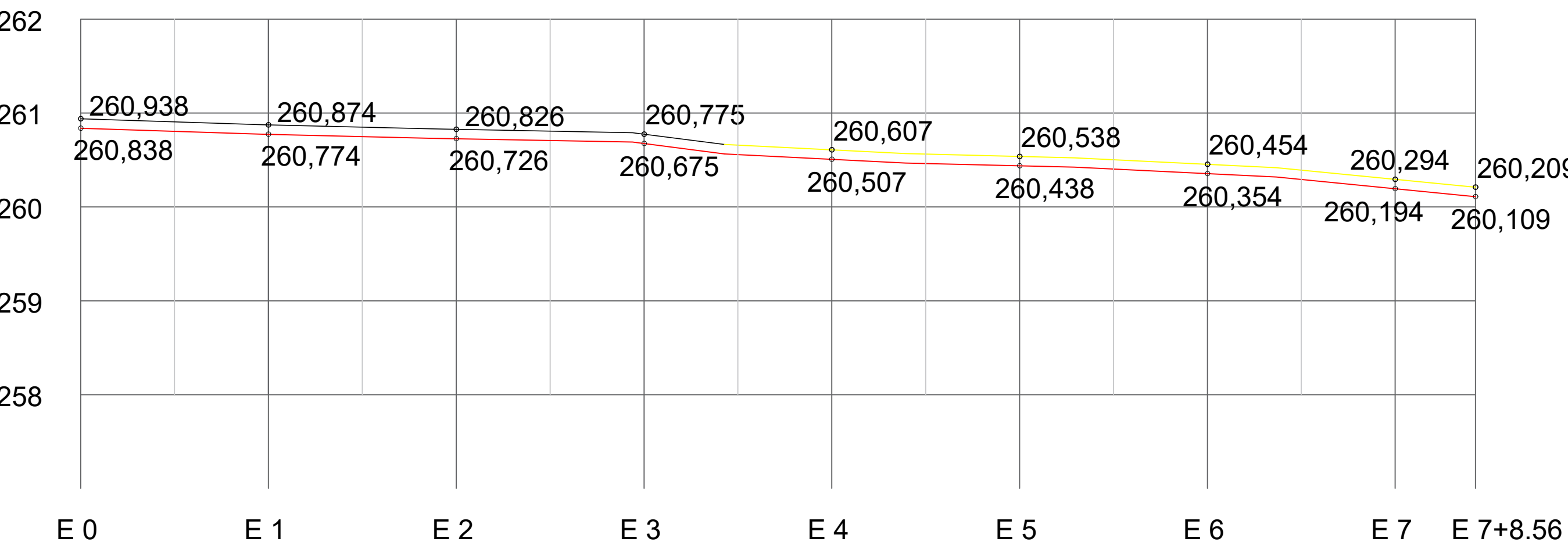
RUA MARIA SALETE DA SILVA TENÓRIO NOVAES (Trecho 1)



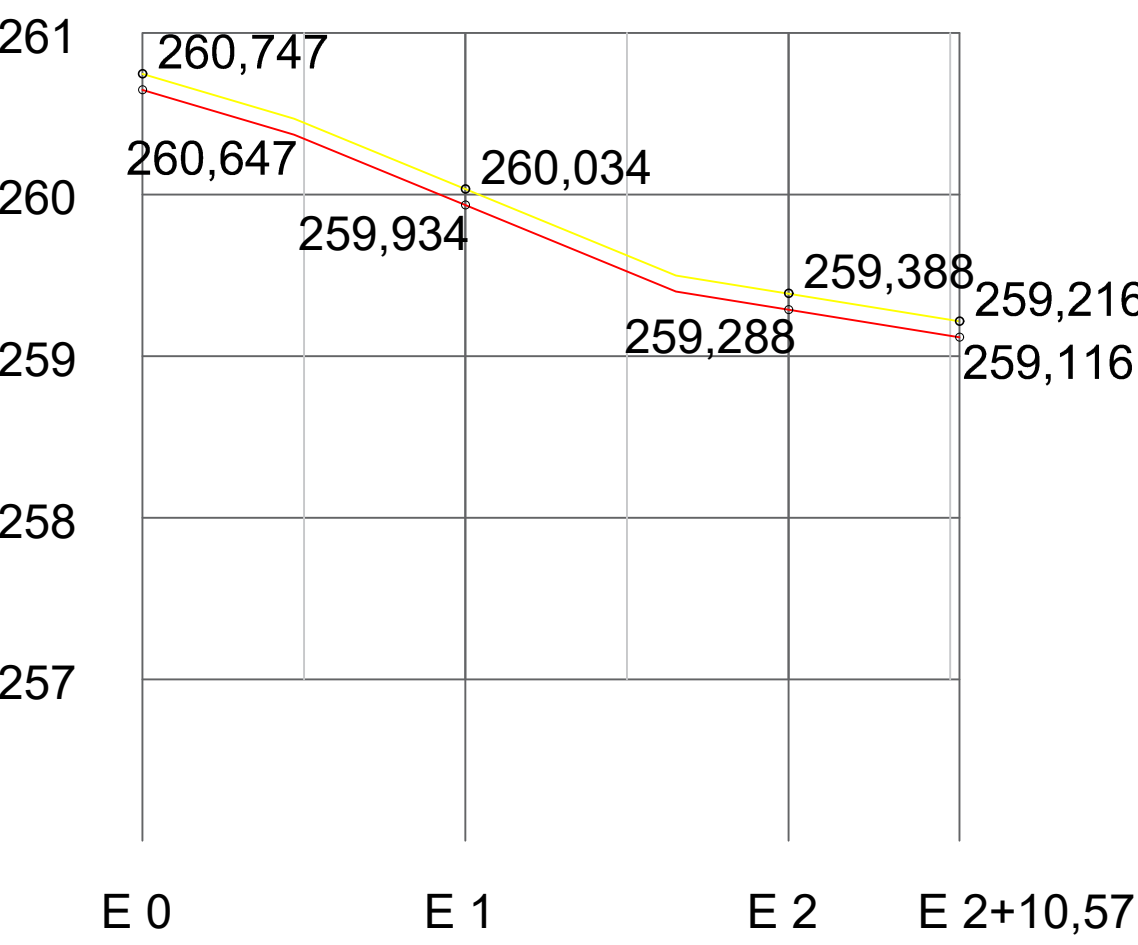
RUA MARIA SALETE DA SILVA TENÓRIO NOVAES (Trecho 2)



RUA MAGNÓLIA ALVES TENÓRIO CAVALCANTE



PRAÇA 0501 / 24



- CONVENÇÕES:
- TERRENO NATURAL
 - GREIDE DE TERRAPLANAGEM

Aprovação:



PREFEITURA MUNICIPAL DE ARAPIRACA

Secretaria Municipal de Infraestrutura

PERFIS LONGITUDINAIS

Título/ Obra:

OBRAS E SERVIÇOS DE TERRAPLANAGEM E PAVIMENTAÇÃO EM LOGRADOUROS NA VILA SÃO JOSÉ, NO MUNICÍPIO DE ARAPIRACA/AL

Localização:

VILA SÃO JOSÉ

Proprietário/ Responsável:

Prefeitura Municipal de Arapiraca - CNPJ: 12198693/ 0001-58

Dados do Projeto:

Assunto:

Perfis Longitudinais das Ruas

Atenção: Conferir as Medidas no Local

Prancha Nº:

03/03

Desenho:

Gráfico - SEMINFRA

Data:

09/ 2020

Escala:

Indicada