

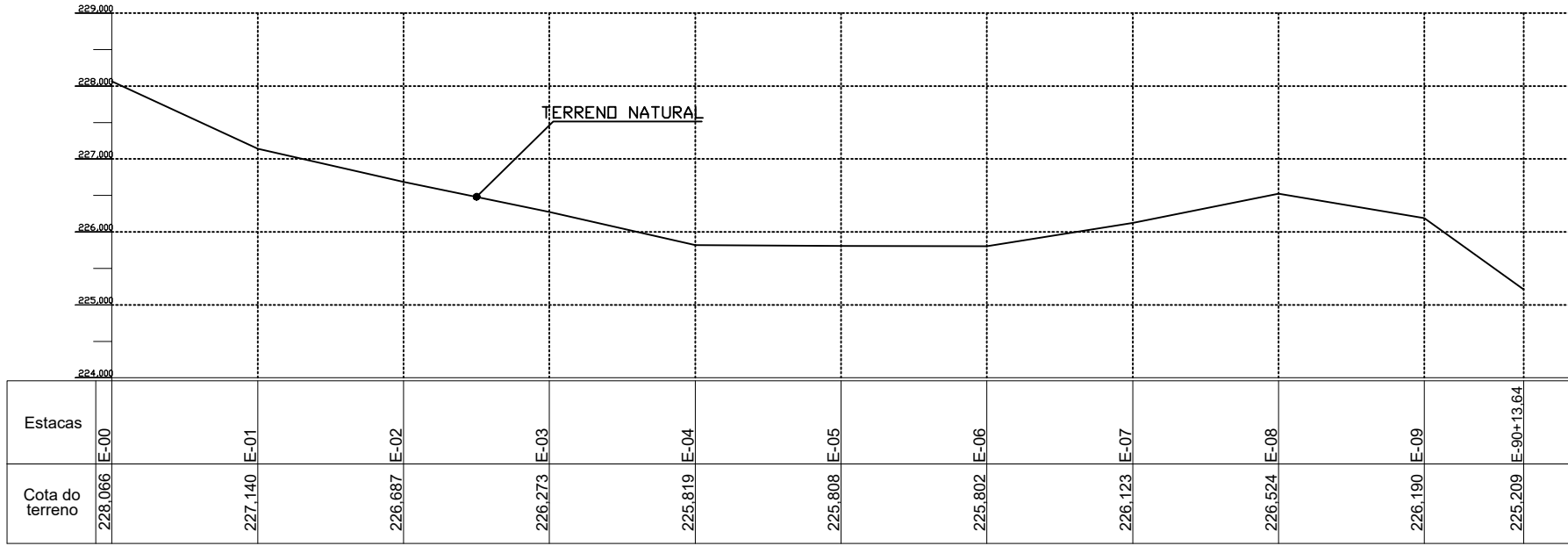
A

+

A

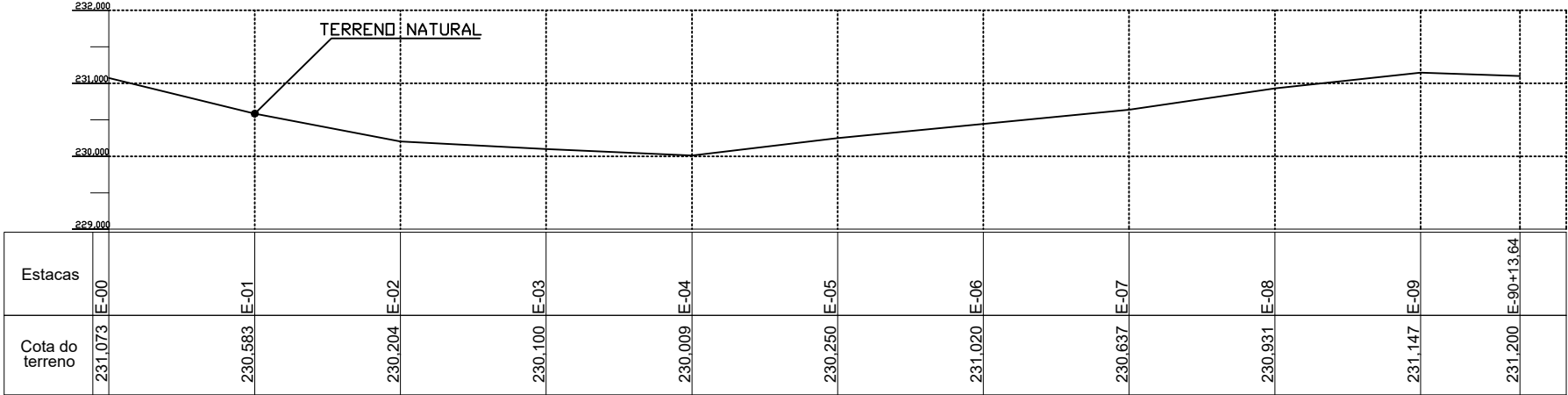
+

RUA MANOEL ROBERTO DE OLIVEIRA



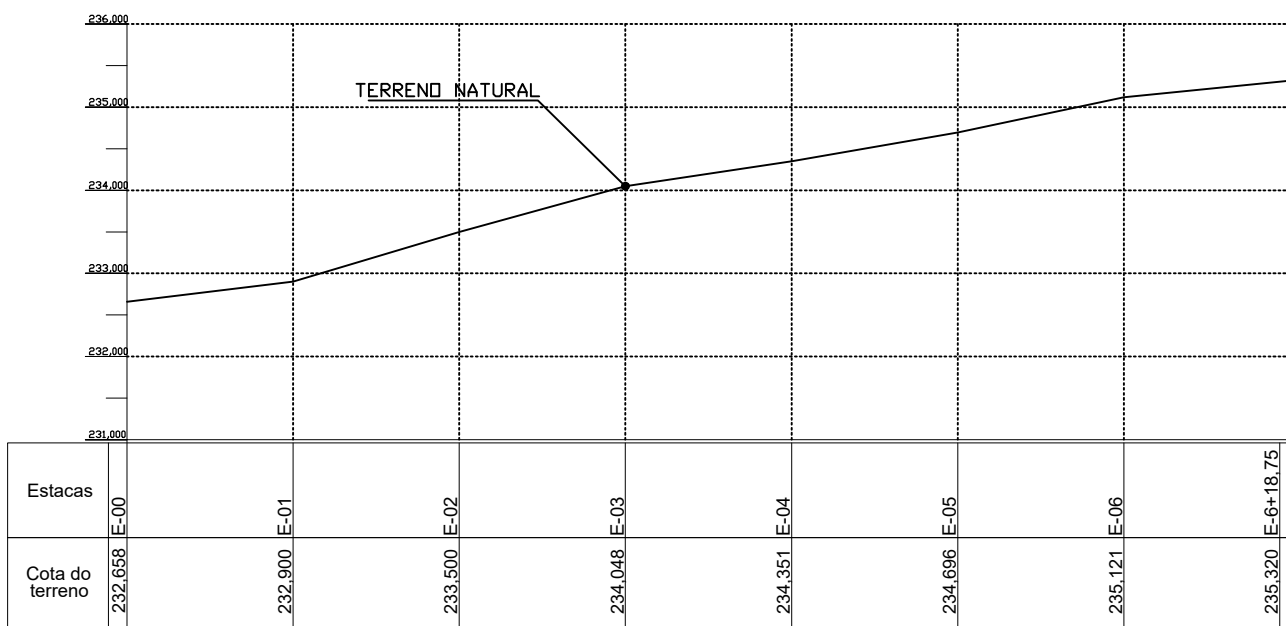
SEÇÃO LONGITUDINAL
ESCALA HORIZONTAL _____ 1/500
ESCALA VERTICAL _____ 1/50

RUA JOSEFA ROSA DE LIRA



SEÇÃO LONGITUDINAL
ESCALA HORIZONTAL _____ 1/500
ESCALA VERTICAL _____ 1/50

RUA JOSEFA CLARETE SANTOS



SEÇÃO LONGITUDINAL
ESCALA HORIZONTAL _____ 1/500
ESCALA VERTICAL _____ 1/50

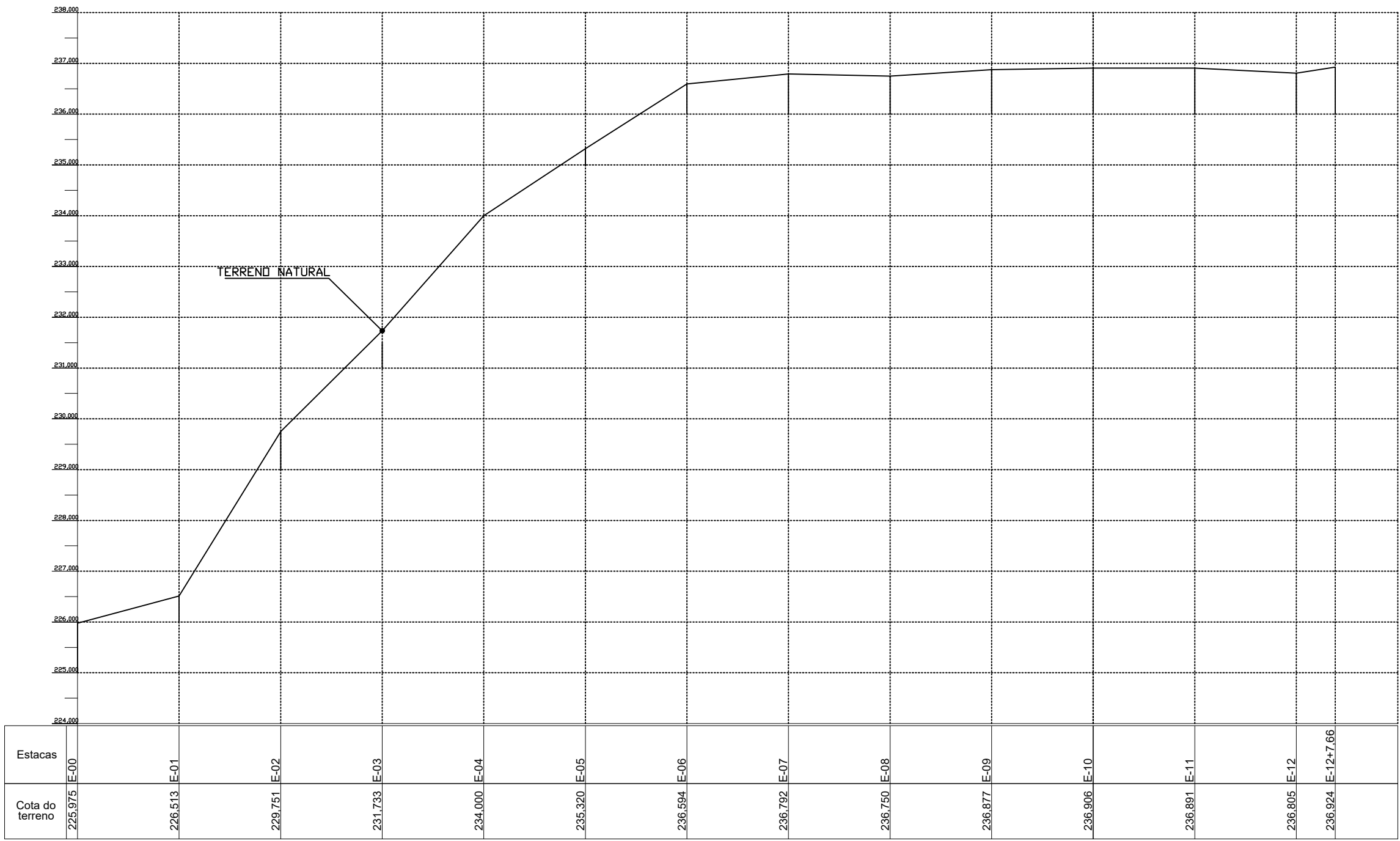
07 PERFIL LONGITUDINAL
ESC _____ 1:500

4

3

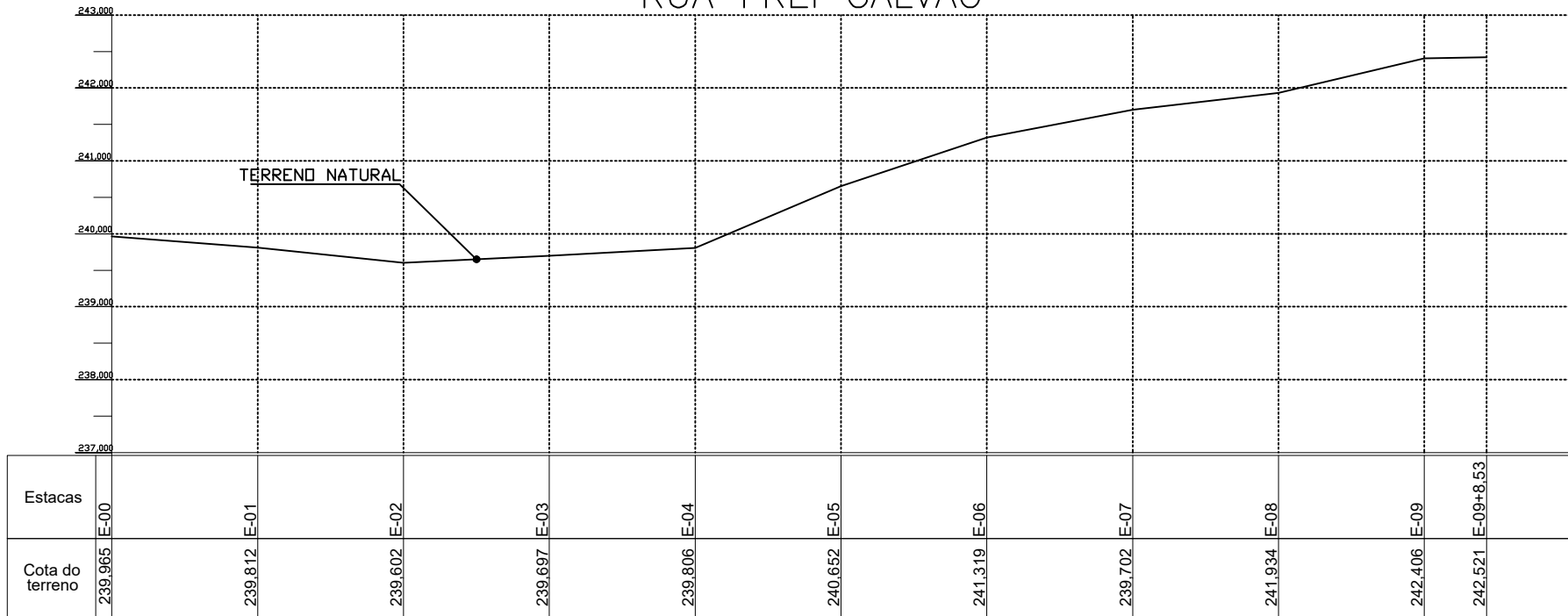
2

RUA DUARTE COELHO



SEÇÃO LONGITUDINAL
ESCALA HORIZONTAL _____ 1/500
ESCALA VERTICAL _____ 1/50

RUA FREI GALVÃO



SEÇÃO LONGITUDINAL
ESCALA HORIZONTAL _____ 1/500
ESCALA VERTICAL _____ 1/50

4

3

2

1

A

A



DESCRIÇÃO
LEVANTAMENTO TOPOGRÁFICO PLANIALTIMÉTRICO

LOCAL
ARAPIRACA/AL

Nº	REVISÕES	DATA	APROVAÇÃO

APROVAÇÕES/OBSERVAÇÕES

Projeta	Proprietário
MARCOS FRED ALMEIDA DE ALBUQUERQUE	PREFEITURA MUNICIPAL DE ARAPIRACA

LEVANTAMENTO TOPOGRÁFICO		
ASSUNTO: PERFIL LONGITUDINAL	FOLHA: 06	TOTAL DE PRANCHAS 08
ENGENHEIRO: MARCOS FRED ALMEIDA DE ALBUQUERQUE CONFEIA: 021340651-9	ÁREAS: ÁREA DE PAVIMENTAÇÃO - m² ENDERECO: ARAPIRACA/AL	ART: -
CÓDIGO: MF-PAV-AL-01-00	DATA: JUNHO 2021	ESCALA: INDICADA