



## LEI Nº 2.886/ 2012

**INSTITUI A NOVA PLANTA DE VALORES GENÉRICOS DE TERRENOS, MODELOS DE AVALIAÇÃO EM MASSA DOS IMÓVEIS E POLÍTICA FISCAL RELACIONADA AO IPTU.**

O **PREFEITO DO MUNICÍPIO DE ARAPIRACA/AL**, no da atribuição que lhe confere o art. 51, inciso VI, da Lei Orgânica do Município.

Faço saber que o Poder Legislativo aprovou e eu sanciono a seguinte Lei:

**Art. 1º** Esta Lei dispõe sobre a Planta de Valores Genéricos de terrenos, modelos de Avaliação em massa dos Imóveis.

**§ 1º** O valor venal do terreno ( $V_{vt}$ ), construído ou não, resulta da multiplicação de sua área total ( $A_t$ ), pelo valor do metro quadrado do lote padrão ( $V_{mq}$ ), constante da tabela XXI, e pelos fatores de correção das Tabelas I a IX, aplicáveis conforme as circunstâncias peculiares do imóvel, de acordo com a seguinte fórmula:

$$V_{vt} = A_t \times V_{mq} \times F_{prof} \times F_{test} \times F_{forma} \times F_{sq} \times F_{top} \times F_{isup} \times F_{ped} \times F_{cter} \times F_{mp}$$

**§ 2º** Os elementos ou fatores de ponderação empregados na fórmula deste artigo são descritos a seguir:

- a) Fprof: fator de profundidade;
- b) Ftest: fator de testada;
- c) Fforma: fator de forma;
- d) Fsq: fator de situação na quadra;
- e) Ftop: fator de topografia;
- f) Fisup: fator de início da superfície principal;
- g) Fpedts: fator de pedologia;
- h) Fcter: fator de comercialização do terreno;
- i) Fmp: fator de melhoramentos públicos.

**Art. 2º** Considera-se valor unitário de referência do terreno referido no artigo anterior:

- a) o do trecho do logradouro da situação do imóvel;
- b) o do trecho do logradouro relativo à sua frente efetiva ou, havendo mais de uma, o que possuir o maior valor unitário;
- c) o do trecho do logradouro correspondente à servidão de passagem, no caso de terreno encravado.

**§ 1º** Os valores unitários de referência, antes de serem aplicados na fórmula de cálculo expressa no caput do artigo anterior, deverão ser homogeneizados em razão dos melhoramentos públicos à sua disposição e a situação paradigma do bairro onde o imóvel se localiza. A homogeneização se dá pela razão entre valor unitário de referência (numerador) e o fator de melhoramentos públicos



(denominador). O fator de melhoramentos públicos deve ser calculado em conformidade com o Art. 10 da presente Lei.

§ 2º Os logradouros ou trechos de logradouros que não constarem da Listagem de Valores (Tabela XXI), terão suas expressões numéricas unitárias fixadas em Decreto do Poder Executivo Municipal com base em estudos elaborados pela Secretaria Municipal de Economia e Finanças e em conformidade com o comportamento do mercado imobiliário.

§ 3º Aos valores unitários referentes a logradouros ou trechos de logradouros ainda não implantados - projetados simplesmente – será concedido desconto de até 20% (vinte por cento).

§ 4º Fazem parte da presente Lei os Anexos I e II, com os seguintes conteúdos:

I – Anexo I – Tabelas I a XXI contendo os parâmetros para cálculo do IPTU;

II – Anexo II – Planta de Valores Genéricos de Terrenos.

**Art. 3º** O lote padrão para efeito de cálculo dos fatores de profundidade e testada possui área de 200m<sup>2</sup> (duzentos metros quadrados), com testada de 8m (oito metros) e profundidade de 25m (vinte e cinco metros).

§ 1º Os fatores de profundidade ( $F_{prof}$ ) e testada ( $F_{test}$ ) serão calculados conforme condições e expressões definidas nas Tabelas I e II, respectivamente.

§ 2º A profundidade equivalente do terreno, para efeito de aplicação do fator de profundidade, é obtida mediante a divisão da área total pela testada principal, constantes no cadastro imobiliário.

§ 3º A profundidade do lote padrão terá um intervalo onde o fator de profundidade se igualará à unidade quando a profundidade equivalente do lote avaliado estiver nele contido. A profundidade mínima do lote padrão é de 20m (vinte metros) e a profundidade máxima do lote padrão é 30m (trinta metros).

**Art. 4º** O fator de forma ( $F_{forma}$ ) é definido na Tabela III, conforme enquadramento do lote no cadastro imobiliário.

**Parágrafo único.** O fator de forma ( $F_{forma}$ ) será igual à unidade enquanto a característica não compuser o cadastro imobiliário, e com preenchimento realizado a partir do recadastramento ou vistoria local.

**Art. 5º** O fator de situação ( $F_{sq}$ ) na quadra é definido na Tabela IV, conforme enquadramento do lote no cadastro imobiliário e zona fiscal.

**Parágrafo único.** O zoneamento fiscal é dado em razão das faixas de valores unitários, em conformidade com a tabela XX.

**Art. 6º** O fator de topografia ( $F_{top}$ ) é definido na Tabela V, conforme enquadramento do lote no cadastro imobiliário.

**Art. 7º** O fator de início da superfície principal ( $F_{isup}$ ) é definido na Tabela VI, conforme enquadramento do lote no cadastro imobiliário.

**Parágrafo único.** O fator de início da superfície principal ( $F_{isup}$ ) será igual a unidade enquanto a característica não compuser o cadastro imobiliário, e com preenchimento realizado a partir do recadastramento ou vistoria local.



**Art. 8º** O fator de pedologia ( $F_{ped}$ ) é definido na Tabela VII, conforme enquadramento do lote no cadastro imobiliário.

**Art. 9º** O fator de comercialização do terreno ( $F_{cter}$ ) será aplicado a terrenos construídos em função da zona fiscal em que o mesmo se enquadrar, conforme a Tabela VIII.

**Parágrafo único.** Para os casos em que o terreno não seja edificado, estiver com edificação em ruínas, parcialmente demolido, estiver com edificação em obra paralisada ou em andamento, o fator de comercialização do terreno ( $F_{cter}$ ) será igual à unidade.

**Art. 10.** O fator de melhoramentos públicos ( $F_{mp}$ ) será definido conforme fórmula constante da Tabela IX, e levará em consideração a Situação Paradigma do setor cadastral, que contém a indicação dos melhoramentos públicos existentes nestes locais.

**§ 1º** Para efeito deste artigo, deverão ser considerados os parâmetros determinados para os setores, conforme Tabela X em anexo.

**§ 2º** A Situação Paradigma compreende a ocorrência de equipamentos urbanos na maior parte do setor, assim considerados: rede de água, rede de energia elétrica, rede de iluminação pública, rede de drenagem pluvial, meio-fio/sargeta e pavimentação.

**Art. 11.** No cálculo do valor venal de terrenos, nos quais tenham sido edificados prédios compostos de unidades autônomas, além dos fatores de correção aplicáveis de conformidade com as circunstâncias, utilizar-se-á como parâmetro para o cálculo a medida da fração ideal com que cada um dos condôminos participa na propriedade condominial.

**Art. 12.** A definição do valor unitário de referência para avaliação de terrenos em condomínios horizontais será em conformidade com o disposto no Art. 2º, levando-se em consideração a gleba onde os mesmos estão inseridos.

**Parágrafo único.** A área e testada dos lotes de condomínios horizontais a serem utilizadas para avaliação são as definidas nas dimensões do sub-lote no cadastro imobiliário.

**Art. 13.** Os terrenos que tiverem área superior ao produto do dobro da testada padrão pelo dobro da profundidade máxima padrão terão os fatores de profundidade e testada (Tabelas I e II, respectivamente) substituídos pelo fator de gleba ( $F_g$ ), em conformidade com a Tabela XI anexa.

**§ 1º** O fator de gleba será aplicado a todos os terrenos que se encontrarem na condição prevista no caput, excetuando-se aqueles que constituírem condomínios horizontais ou verticais, cujo índice de ocupação seja igual ou superior a 0,35. Para os condomínios onde o índice de ocupação for inferior, aplicar-se-á simplesmente o método citado no Art. 1º substituindo-se os fatores de testada ( $F_{test}$ ) e, profundidade ( $F_{prof}$ ) pelo fator de gleba ( $F_g$ ).

**§ 2º** O índice de ocupação é obtido pela razão entre a área total construída do condomínio e a área do lote sobre o qual o mesmo esteja assentado.

**Art. 14.** O valor venal da construção ( $V_{vc}$ ) resulta do produto da área construída bruta ( $A_{cb}$ ) pelo valor unitário de metro quadrado de construção ( $C_r$ ), pelo índice de ajuste do custo de reprodução ( $I_{ajcr}$ ), pelo fator de depreciação adequado, pelo fator de comercialização ( $F_{comp}$ ), pelo fator de situação ( $F_{sit}$ ) e pelo fator de condomínio vertical ( $F_{cv}$ ), conforme a fórmula abaixo:

$$V_{vc} = A_{cb} \times C_r \times F_{dep} \times F_{comp} \times F_{sit} \times F_{cv}$$



**Art. 15.** A área construída bruta ( $A_{cb}$ ) é a constante do cadastro imobiliário.

**Art. 16.** Cada unidade imobiliária será avaliada segundo suas características, que estão registradas no cadastro imobiliário.

**Art. 17.** O valor unitário do metro quadrado de construção (Custo de Reprodução -  $C_r$ ) é de R\$ 954,24 (novecentos e cinquenta e quatro reais e vinte e quatro centavos), a ser corrigido anualmente como determinado nos parágrafos 1º e 2º do Art. 464 da Lei nº 2.342/2003 - Código Tributário Municipal.

**Art. 18.** O índice de ajuste do custo de reprodução é obtido em função do tipo de edificação e seu respectivo padrão construtivo. A Tabela XVI define os índices de ajuste do custo de reprodução.

**Art. 19.** O padrão construtivo das edificações será dado em razão das seguintes características:

- a) estrutura;
- b) cobertura;
- c) paredes;
- d) revestimento fachada principal; e
- e) área construída.

§ 1º As características construtivas citadas nas alíneas do caput receberão pesos em razão de suas respectivas modalidades, e em razão da área construída por tipologia. Os pesos para as características são descritos nas Tabelas XII e XIII.

§ 2º O padrão construtivo será dado em razão da pontuação obtida por tipologia construtiva, conforme Tabela XIV.

**Art. 20.** O fator de depreciação ( $F_{dep}$ ) será definido em função da idade da edificação e em conformidade com a fórmula que segue:

$$F_{dep} = 0,50 + 0,50 \times \frac{(K - N)}{K}$$

onde:

K= vida útil da edificação (anos)

N= idade da edificação (anos)

§ 1º A vida útil, para efeito deste artigo, considerará:

- a) para edificação com estrutura em alvenaria, metálica ou concreto: cinquenta anos;
- b) para edificação com estrutura madeira: trinta e cinco anos.

§ 2º A idade das edificações será:

- a) a real, se a propriedade não sofreu reforma parcial;
- b) a aparente, se a propriedade sofreu reforma substancial.

§ 3º A idade da edificação será igualada a vida útil quando for, respectivamente, superior aos limites definidos nas alíneas "a" e "b" do parágrafo primeiro desse artigo.



§ 4º As unidades que não possuírem o ano de construção registrado no cadastro imobiliário terão a idade fixada em 5 (cinco) anos.

**Art. 21.** O fator de comercialização ( $F_{comp}$ ) da edificação será definido em função do padrão construtivo da mesma, em conformidade com a Tabela XV anexa.

**Art. 22.** O fator de situação ( $F_{sit}$ ) será diferente da unidade para as seguintes situações:

- a) 0,95 para apartamentos localizados no primeiro pavimento ou térreo do prédio, e
- b) 1,05 para coberturas.

**Art. 23.** O fator de condomínio vertical ( $F_{cv}$ ) será aplicado para unidades que integram condomínios verticais, em conformidade com a Tabela XVII anexa. Para as demais unidades o fator será igual a unidade (1).

**Art. 24.** O valor venal do imóvel ( $V_{vi}$ ) construído será apurado pela soma do valor venal do terreno ( $V_{vt}$ ), obtido na forma dos artigos anteriores, com o valor venal da construção ( $V_{vc}$ ), conforme a fórmula abaixo:

$$V_{vi} = V_{vt} + V_{vc}$$

**Parágrafo único.** Nos casos que houver mais de uma edificação no lote, será definida, para efeito de definição do valor de cada uma no respectivo imóvel, a fração ideal de terreno, proporcionalmente a área construída das mesmas.

**Art. 25.** Os valores unitários de referência de terrenos e edificações terão bandas que possibilitarão ajustes na avaliação dos imóveis quando se constatar que os valores dos imóveis determinados com base nos mesmos estejam destoando do comportamento do mercado imobiliário.

§ 1º Para os valores unitários de referência dos terrenos as bandas serão definidas por faixa de valores, conforme Tabela XVIII.

§ 2º Para os índices de ajuste do custo unitário de reprodução a banda será de 20% (vinte por cento), sendo 10% (dez por cento) para menos e 10% (dez por cento) para mais.

§ 3º Os percentuais para majoração ou minoração dos valores unitários de referência poderão ser gravados por lote no cadastro imobiliário, quando a constatação da distorção for específica, ou por trecho de logradouro, quando a constatação da distorção se der para todos os imóveis de um ou dos dois lados do trecho.

§ 4º Os percentuais gravados para majoração ou minoração dos valores de referência perderão efeito quando:

- a) características dos imóveis ou dos trechos de logradouros utilizadas nos procedimentos de avaliação sofrerem alterações;
- b) forem revisados os modelos de avaliação e valores unitários de referência, e
- c) se entender que o uso dos percentuais estejam distorcendo os valores dos imóveis.

**Art. 26.** A gravação dos percentuais de que trata o artigo anterior só poderá ser feito por funcionário da Administração Municipal autorizado.

**Art. 27.** O valor do IPTU será obtido multiplicando-se a alíquota pelo valor venal do imóvel ( $V_{vi}$ ) e posteriormente dividindo-se este resultado por cem (100).



**Art. 28.** As alíquotas que serão utilizadas para efeito de obtenção do valor do IPTU serão definidas em função do imóvel construído ou não, conforme Tabela XIX.

**Art. 29.** Os imóveis, edificados ou não, que possuam passeio em toda a extensão que confronta com via pública pavimentada, terão uma redução de 5% (cinco por cento) no valor do IPTU.

**Parágrafo único.** Considera-se inexistente o passeio, quando em péssimo estado de conservação, ou quando construído em desacordo com a legislação específica.

**Art. 30.** Os imóveis edificados, ocupados ou não, que possuem “habite-se”, terão uma redução de 5% (cinco por cento) no valor do IPTU, a partir do exercício fiscal de 2013.

§ 1º Os imóveis que possuem “habite-se” serão privilegiados com o desconto previsto neste artigo, desde que a situação da edificação esteja condizente com os dados registrados no processo de “habite-se”.

§ 2º Os imóveis que não possuem “habite-se”, uma vez regularizados, terão igualmente o desconto previsto neste artigo, a partir do ano seguinte ao ano da regularização.

**Art. 31.** Os terrenos que possuem área de preservação permanente terão o valor do terreno reduzido a partir da multiplicação com o seguinte redutor:

$$R_{app} = 1 - \left( \frac{A_{pp} \times 0,8}{A_t} \right)$$

onde:

$R_{app}$  = redutor de área de preservação permanente;

$A_{pp}$  = área de preservação permanente;

$A_t$  = área do terreno.

**Parágrafo único.** As áreas de preservação permanente, definidas por interesse do proprietário deverão ser confirmadas pelo título de propriedade.

**Art. 32.** Fica o Poder Executivo Municipal, considerando o Plano Diretor do Município e as políticas de desenvolvimento e expansão urbana que devem direcionar a ocupação e o uso do solo no Município de Arapiraca, autorizado a conceder redução de até:

I – primeiro ano de aplicação – redução de 60% (sessenta por cento) do valor apurado;

II – segundo ano de aplicação – redução de 50% (cinquenta por cento) do valor apurado;

III – terceiro ano de aplicação – redução de 40% (quarenta por cento) do valor apurado;

IV – quarto ano de aplicação – redução de 20% (vinte por cento) do valor apurado.

§ 1º A redução de que trata o caput do artigo poderá, a critério do Executivo Municipal, eleger os Setores Cadastrais relacionados na Tabela X que estarão beneficiados com o benefício fiscal.

§ 2º A redução de base de cálculo ora concedida não alcança o Imposto Sobre a Transmissão Onerosa de Bens imóveis – Inter Vivos, que terá como base de cálculo o Valor Venal o Imóvel – VVI, este sem quaisquer deduções.

§ 3º Findos os primeiros quatro anos, o valor apurado será pago integralmente pelo contribuinte.



# PREFEITURA MUNICIPAL DE ARAPIRACA-AL



**Art. 33.** Esta Lei, nos termos da Emenda Constitucional nº 42, de 31 de dezembro de 2003, entra em vigor noventa dias contados da sua publicação.

Prefeitura Municipal de Arapiraca, aos 27 dias do mês de dezembro de 2012

**José Luciano Barbosa da Silva**  
Prefeito

**Melânia Fontes de Deus Leão**  
Secretária M. de Administração e R. Humanos

A presente Lei foi publicada e registrada no Departamento Administrativo da Secretaria Municipal de Administração e Recursos Humanos, conforme os termos do Art. 9º do Ato das Disposições Constitucionais Transitórias da Lei Orgânica do Município, aos 27 dias do mês de dezembro de 2012.

**Maria Rosângela Brito Ferreira Silva**  
Responsável pelo Dept. Administrativo



## ANEXO I – Tabelas com parâmetros para cálculo do IPTU.

Tabela I	Fator de Profundidade ( $F_{prof}$ )
Tabela II	Fator de Testada ( $F_{test}$ )
Tabela III	Fator de Forma ( $F_{forma}$ )
Tabela IV	Fator de Situação na Quadra ( $F_{sq}$ )
Tabela V	Fator de Topografia ( $F_{top}$ )
Tabela VI	Fator de Início de Superfície ( $F_{isup}$ )
Tabela VII	Fator de Pedologia ( $F_{ped}$ )
Tabela VIII	Fator de Comercialização do Terreno Construído ( $F_{cter}$ )
Tabela IX	Fator de Melhoramentos Públicos ( $F_{mp}$ )
Tabela X	Situação Paradigma por Setor Cadastral
Tabela XI	Fator de Gleba ( $F_g$ )
Tabela XII	Pesos das modalidades conforme característica construtiva
Tabela XIII	Pesos das modalidades conforme área construída por tipologia
Tabela XIV	Definição do padrão construtivo
Tabela XV	Fator de Comercialização da Edificação ( $F_{comp}$ )
Tabela XVI	Relação de índices de ajuste do custo unitário de reprodução
Tabela XVII	Fator de Condomínio Vertical ( $F_{cv}$ )
Tabela XVIII	Bandas de Valores
Tabela XIX	Alíquotas
Tabela XX	Zonas Fiscais
Tabela XXI	Listagem dos Valores Genéricos de Terrenos





## TABELA I

### FATOR DE PROFUNDIDADE ( $F_{prof}$ )

**Condição**

**Expressão**

1.  $Mi < f < Ma$

$$F_{prof} = 1$$

$\frac{Mi}{2} \leq f \leq Mi$

$$F_{prof} = \frac{(f)^{\frac{1}{2}}}{(Mi)^{\frac{1}{2}}}$$

$Ma \leq f \leq 2 Ma$

$$F_{prof} = \frac{(Ma)^{\frac{1}{2}}}{(f)^{\frac{1}{2}}}$$

$f < \frac{Mi}{2}$

$$F_{prof} = 0,707$$

2.  $f > 2 Ma$

$$F_{prof} = 0,707$$

onde :

$F_{prof}$	: Fator de profundidade
$Mi$	: Profundidade mínima do lote padrão
$Ma$	: Profundidade máxima do lote padrão
$f$	: Profundidade equivalente ( $s/a$ )
$s$	: Área do lote
$a$	: Testada principal do lote

Tabela 01 – Fator de Profundidade



## TABELA II

### FATOR DE TESTADA ( $F_{test}$ )

*Condição*

*Expressão*

$$\frac{ar}{2} \leq a \leq 2ar$$

$$F_{test} = \frac{(a)^{\frac{1}{4}}}{(ar)^{\frac{1}{4}}}$$

$$a < \frac{ar}{2}$$

$$F_{test} = 0,841$$

$$a > 2ar$$

$$F_{test} = 1,189$$

onde:

$a$	: Testada do imóvel (m)
$ar$	: Testada de referência do lote padrão

Tabela 02 – Fator de Testada



## TABELA III

### FATOR FORMA (F<sub>sq</sub>)

Forma	Fator
Regular	1,00
Irregular	0,98

*Tabela 03 – Fator Forma*



## TABELA IV

### FATORES DE SITUAÇÃO NA QUADRA ( $F_{sq}$ )

Situação na Quadra	Zona 1	Zona 2	Zona 3	Zona 4	Zona 5
Meio de quadra (1 frente)	1,00	1,00	1,00	1,00	1,00
Esquina / Mais de uma frente	1,15	1,12	1,07	1,02	1,01
Vila	0,98	0,98	0,98	0,98	0,98
Encravado	0,80	0,80	0,80	0,80	0,80
Gleba	1,00	1,00	1,00	1,00	1,00
Favela	0,80	0,80	0,80	0,80	0,80

Tabela 04 – Fatores de Situação na Quadra



## TABELA V

### FATOR DE TOPOGRAFIA ( $F_{top}$ )

Topografia	Fator
Plano	1,00
Aclive	0,98
Declive	0,96
Irregular	0,94

Tabela 05 – Fator de Topografia



## TABELA VI

### FATOR DE INÍCIO DE SUPERFÍCIE PRINCIPAL ( $F_{isup}$ )

Início da Superfície Principal	Fator
No nível	1,00
Abaixo do nível	0,95
Acima do nível	0,98

*Tabela 06 – Fator de Início de Superfície Principal*



## TABELA VII

### FATOR DE PEDOLOGIA ( $F_{ped}$ )

<b>Pedologia</b>	<b>Fator</b>
Inundável	0,95
Firme	1,00
Alagado/Brejoso/ Mangue	0,90

*Tabela 07 – Fator de Pedologia*



## TABELA VIII

### FATOR DE COMERCIALIZAÇÃO DO TERRENO CONSTRUÍDO ( $F_{cter}$ )

Zona Fiscal	Fator
1	1,17
2	1,08
3	1,00
4	0,90
5	0,80

*Tabela 08 – Fator de Comercialização do Terreno Construído*





## TABELA IX

### FATOR DE MELHORAMENTOS PÚBLICOS ( $F_{mp}$ )

#### Equipamentos de Infra-Estrutura Urbana

1- Rede de Água	10% = 0,10
2- Rede de Energia Elétrica	15% = 0,15
3- Rede de Iluminação Pública	5% = 0,05
4- Rede de Drenagem	5% = 0,05
5- Pavimentação	20% = 0,20
6- Meio-fio/Sargeta	3% = 0,03

Fórmula:

$$F_{mp} = \frac{(1 + RP)}{(1 + SP)} + AP$$

onde:

RP:	Somatória dos pesos relativos aos melhoramentos disponíveis que coincidem com a situação paradigma.
SP:	Somatória dos pesos dos melhoramentos que representam a situação paradigma.
AP:	Somatória dos pesos dos melhoramentos disponíveis que não coincidem com a situação paradigma.



## TABELA X

### SITUAÇÃO PARADIGMA POR SETOR CADASTRAL

Bairros	Equipamentos						SP
	1	2	3	4	5	6	
Alto do Cruzeiro	S	S	S	S	S	S	0,58
Baixa Grande	S	S	S	N	N	N	0,30
Baixão	S	S	S	S	S	S	0,58
Boa Vista	S	S	S	N	N	N	0,30
Bom Sucesso	S	S	S	N	N	N	0,30
Brasília	S	S	S	S	S	S	0,58
Brasília	S	S	S	S	S	S	0,58
Cacimbas	S	S	S	S	S	S	0,58
Caititus	S	S	S	S	S	S	0,58
Canafistula	S	S	S	S	N	S	0,38
Capiatã	S	S	S	S	S	S	0,58
Cavaco	S	S	S	N	N	N	0,30
Centro	S	S	S	S	S	S	0,58
Eldorado	S	S	S	S	S	S	0,58
Guaribas	S	S	S	N	N	N	0,30
Itapoã	S	S	S	N	N	N	0,30
Jardim de Maria	S	S	S	S	N	S	0,38
Jardim Esperança	S	S	S	N	N	N	0,30
Jardim Tropical	S	S	S	N	N	N	0,30
João Paulo II	S	S	S	N	N	N	0,30
Manoel Teles	S	S	S	S	S	S	0,58
Massaranduba	S	S	S	N	N	N	0,30
Nova Esperança	S	S	S	N	N	N	0,30
Novo Horizonte	S	S	S	S	N	S	0,58
Olho D'Água dos Cazuzinhas	S	S	S	N	N	N	0,30
Ouro Preto	S	S	S	S	S	S	0,58
Pe Antônio Lima Neto	S	S	S	S	S	S	0,58
Planalto	S	S	S	N	N	N	0,30
Primavera	S	S	S	S	S	S	0,58
Santa Edwiges	S	S	S	S	S	S	0,58
Santa Esmeralda	S	S	S	S	N	S	0,38
Sen. Arnon de Melo	S	S	S	S	N	S	0,38
Sen. Nilo Coelho	N	N	N	S	N	S	0,08
Sen. Teotônio Vilela	S	S	S	S	S	S	0,58
São Luiz	S	S	S	S	N	S	0,38
São Luiz II	S	S	S	S	S	S	0,58
Verdes Campos	S	S	S	S	N	S	0,38
Zélia Barbosa Rocha	S	S	S	N	N	N	0,30

Tabela 10 – Situação Paradigma por Setor Cadastral

#### Equipamentos:

- 1- Rede de Água Potável
- 2- Rede Elétrica
- 3- Iluminação Pública
- 4- Rede Drenagem
- 5- Pavimentação
- 6- Meios Fio / Sargeta



## TABELA XI

### FATOR DE GLEBA ( F<sub>g</sub> )

Faixa de Área (m <sup>2</sup> )					
	ZF 1	ZF 2	ZF 3	ZF 4	ZF 5
Maior que * até 2.000,00	0,75	0,70	0,68	0,66	0,64
Maior que 2.000,00 até 4.000,00	0,72	0,68	0,66	0,64	0,62
Maior que 4.000,00 até 7.000,00	0,68	0,65	0,63	0,61	0,59
Maior que 7.000,00 até 10.000,00	0,63	0,60	0,58	0,56	0,54
Maior que 10.000,00 até 20.000,00	0,58	0,51	0,49	0,47	0,45
Maior que 20.000,00 até 40.000,00	0,45	0,41	0,39	0,37	0,35
Maior que 40.000,00 até 60.000,00	0,35	0,31	0,29	0,27	0,25
Maior que 60.000,00	0,25	0,23	0,22	0,21	0,20

Tabela 11 – Fator Gleba

\* O limite inferior da faixa corresponde ao produto do dobro da testada do lote padrão pelo dobro da profundidade máxima do lote padrão, conforme segue:

Limite Inferior: 960m<sup>2</sup>



## TABELA XII

### PESOS DAS MODALIDADES CONFORME CARACTERÍSTICA CONSTRUTIVA

Características	Modalidades					
	Pesos					
ESTRUTURA	Alvenaria	Madeira	Metálica	Concreto		
	23	22	24	25		
COBERTURA	Palha/Zinco	Cimento Amianto	Telha de Barro	Laje	Mista	
	5	9	10	13	9	
PAREDES	Sem	Taipa	Alvenaria	Madeira Simples	Concreto	
	2	4	14	8	16	
REVESTIM. FACHADA	Sem	Emboço	Reboco	Material Cerâmico	Madeira	Especial
	0	10	13	14	10	16

Tabela 12 – Pesos das Modalidades conforme característica construtiva



## TABELA XIII

### PESOS DAS MODALIDADES CONFORME ÁREA CONSTRUÍDA POR TIPOLOGIA

Tipologia	Padrão Construtivo				
	Intervalos de Área Construída (m <sup>2</sup> )				
	Pesos				
CASA	Alto	Médio Alto	Médio	Médio Baixo	Baixo
	> 450	> 250 e ≤ 450	> 165 e ≤ 250	> 70 e ≤ 165	≤ 70
	30	25	20	15	10
CONSTRUÇÃO PRECÁRIA	Alto	Médio Alto	Médio	Médio Baixo	Baixo
	-	-	-	> 150	≤ 150
	-	-	-	12	5
APARTAMENTO	Alto	Médio Alto	Médio	Médio Baixo	Baixo
	> 350	> 200 e ≤ 350	> 100 e ≤ 200	< 100	-
	30	25	20	15	-
SALA COMERCIAL	Alto	Médio Alto	Médio	Médio Baixo	Baixo
	> 350	> 250 e ≤ 350	> 100 e ≤ 500	> 50 e ≤ 100	≤ 50
	30	27	25	22	20
LOJA	Alto	Médio Alto	Médio	Médio Baixo	Baixo
	> 1000	> 500 e ≤ 1000	> 200 e ≤ 500	> 80 e ≤ 200	≤ 80
	30	25	23	20	18
GALPÃO	Alto	Médio Alto	Médio	Médio Baixo	Baixo
	-	-	> 300	> 100 e ≤ 300	≤ 100
	-	-	30	25	22
TELHEIRO	Alto	Médio Alto	Médio	Médio Baixo	Baixo
	-	-	> 300	> 100 e ≤ 300	≤ 100
	-	-	30	25	22
ESPECIAL	Alto	Médio Alto	Médio	Médio Baixo	Baixo
	> 500	> 300 e ≤ 500	> 150 e ≤ 300	> 70 e ≤ 150	≤ 70
	30	25	20	15	10

Tabela 13 – Pesos das Modalidades Conforme Área Construída por Tipologia



## TABELA XIV

### DEFINIÇÃO DO PADRÃO CONSTRUTIVO

Tipologia	Padrão Construtivo				
	Alto	Médio Alto	Médio	Médio Baixo	Baixo
CASA	> 88	> 80 e ≤ 88	>72 e ≤ 80	> 66 e ≤ 72	≤ 66
CONSTRUÇÃO PRECÁRIA	-	-	-	> 65	≤ 65
APARTAMENTO	> 90	> 85 e ≤ 90	> 80 e ≤ 85	≤ 80	-
SALA COMERCIAL	> 92	> 89 e ≤ 92	> 80 e ≤ 89	> 75 e ≤ 80	≤ 75
LOJA	> 90	> 85 e ≤ 90	> 75 e ≤ 85	> 65 e ≤ 75	≤ 65
GALPÃO	-	-	> 85	> 70 e ≤ 85	≤ 70
TELHEIRO			> 65	> 53 e ≤ 65	≤ 53
ESPECIAL	> 90	> 85 e ≤ 90	> 75 e ≤ 85	> 65 e ≤ 75	≤ 65

Tabela 14 – Definição do Padrão Construtivo



## TABELA XV

### FATOR DE COMERCIALIZAÇÃO DA EDIFICAÇÃO ( $F_{comp}$ )

<b>Padrão Construtivo</b>	<b>Fator</b>
1- Alto	1,00
2- Médio Alto	0,90
3- Médio	0,80
4- Médio Baixo	0,75
5- Baixo	0,65

*Tabela 15 – Fator de Comercialização da Edificação*



## TABELA XVI

### RELAÇÃO DE ÍNDICES DE AJUSTE DO CUSTO UNITÁRIO DE REPRODUÇÃO

Tipologia	Índices de Ajuste do Custo Unitário por Padrão Construtivo				
	Alto	Médio Alto	Médio	Médio Baixo	Baixo
Casa	1,1482	1,0078	0,7160	0,6464	0,4525
Construção Precária	-	-	-	0,2869	0,2266
Apartamento	1,0985	0,9739	0,7896	0,6442	0,5738
Sala Comercial	1,0061	0,8723	0,7415	0,5561	0,3892
Loja	1,0061	0,8723	0,7415	0,5561	0,3892
Galpão	-	0,6739	0,4833	0,3472	0,2933
Telheiro	-	0,4678	0,3472	0,2869	0,2266
Especial	1,1482	1,0078	0,7160	0,6464	0,4525

Tabela 16 – Relação de Índices do Ajuste do Custo Unitário de Reprodução





## TABELA XVII

### FATOR DE CONDOMÍNIO VERTICAL ( $F_{cv}$ )

<b>Padrão Construtivo</b>	<b>Fator</b>
1- Alto	1,65
2- Médio Alto	1,65
3- Médio	1,60
4- Médio Baixo	1,60
5- Baixo	1,55

Tabela 17 – Fator de Condomínio Vertical



## TABELA XVIII

### BANDAS DE VALORES

Faixas de Valores (R\$)	Bandas	
	Limite Inferior (%)	Limite Superior (%)
Até 50,00	12	12
Acima de 50,00 até 100,00	15	15
Acima de 100,00 até 200,00	18	18
Acima de 200,00	20	20

Tabela 18 – Banda de Valores



## TABELA XIX

### Alíquotas (%)

Zona Fiscal	Não Edificado	Edificado
1	1,00	0,50
2	0,90	0,45
3	0,80	0,40
4	0,70	0,35
5	0,60	0,30

Tabela 19 – Alíquotas



## TABELA XX

### Zonas Fiscais

Zona Fiscal	Intervalos de Valores Unitários do Lote Padrão	
	Menor Valor (R\$)	Maior Valor (R\$)
1	200,01	∞
2	100,01	100,00
3	60,01	100,00
4	25,01	60,00
5	0	25,00

Tabela 20 – Zonas Fiscais



**TABELA XXI**

**Listagem dos Valores Genéricos de Terrenos**



**ANEXO II**

**Planta de Valores Genéricos de Terreno**

# Listagem dos Valores Genéricos de Terrenos

**LOGRADOURO: 18 Rua Sem Denominação**

Métrica	VU_Dir	VU_Esq	Logradouro Inicial	Logradouro Final
1	16.07	16.07	1411 Rua Engenheiro Camilo Collier	1411 Rua Engenheiro Camilo Collier

**LOGRADOURO: 32 Rua Rui Barbosa**

Métrica	VU_Dir	VU_Esq	Logradouro Inicial	Logradouro Final
1	343.06	343.06	40 Avenida Ventura de Farias	300 Rua Antônio Lima Sobrinho
2	360.68	360.68	300 Rua Antônio Lima Sobrinho	318 Rua Pedro Nunes de Albuquerque
3	377.34	377.34	318 Rua Pedro Nunes de Albuquerque	393 Praça Antônio Ribeiro
4	385.91	385.91	393 Praça Antônio Ribeiro	326 Rua Possidônio Nunes
5	390.23	390.23	326 Rua Possidônio Nunes	11121 Rua Quinze de Agosto
6	372.14	372.14	11121 Rua Quinze de Agosto	342 Rua Domingos Mota Acioly
7	365.41	365.41	342 Rua Domingos Mota Acioly	350 Rua Guanabara

**LOGRADOURO: 40 Avenida Ventura de Farias**

Métrica	VU_Dir	VU_Esq	Logradouro Inicial	Logradouro Final
1	61.1	61.1	6251 Rua Pedro Alexandre	8671 Rua Abraão de Oliveira Lima
2	79.69	79.69	8671 Rua Abraão de Oliveira Lima	6278 Rua Costa Cavalcante
3	76.44	76.44	6278 Rua Costa Cavalcante	90018
4	79.45	79.45	90018	90071
5	101.15	101.15	90071	90394
6	93.93	93.93	90394	6367 Rua Maria da Glória dos Santos Ribe
7	83.13	83.13	6367 Rua Maria da Glória dos Santos Ribe	6294 Rua Ezequiel Alexandre dos Santos
8	76.89	76.89	6294 Rua Ezequiel Alexandre dos Santos	4879 Rua Adolfo Bispo da Silva
9	71.2	71.2	4879 Rua Adolfo Bispo da Silva	4933 Avenida Miguel Correia de Amorim
10	79.08	79.08	4933 Avenida Miguel Correia de Amorim	4852 Rua Estudante Luiz Carlos de Aguiar
11	98.53	98.53	4852 Rua Estudante Luiz Carlos de Aguiar	4950 Rua José Bernardino dos Santos
12	115.91	115.91	4950 Rua José Bernardino dos Santos	4828 Rua Ana Nery
13	125.6	125.6	4828 Rua Ana Nery	4810 Rua Padre Daniel
14	136.27	136.27	4810 Rua Padre Daniel	11124 Rua Marechal Floriano Peixoto
15	151.46	151.46	11124 Rua Marechal Floriano Peixoto	4682 Rua Tavares Bastos
16	172.49	172.49	4682 Rua Tavares Bastos	628 Rua Mauricio Pereira
17	195.12	195.12	628 Rua Mauricio Pereira	32 Rua Rui Barbosa

**LOGRADOURO: 67 Rua Santa Terezinha**

Métrica	VU_Dir	VU_Esq	Logradouro Inicial	Logradouro Final
1	281.12	281.12	326 Rua Possidônio Nunes	11119 Rua Quinze de Novembro
2	283.15	283.15	11119 Rua Quinze de Novembro	11115 Rua Domingos Rodrigues

**LOGRADOURO: 75 Rua São Vicente**

Métrica	VU_Dir	VU_Esq	Logradouro Inicial	Logradouro Final
1	293.16	293.16	377 Rua Doutor Pedro Correia	11115 Rua Domingos Rodrigues

**LOGRADOURO: 83 Rua Olavo Bilac**

Métrica	VU_Dir	VU_Esq	Logradouro Inicial	Logradouro Final
---------	--------	--------	--------------------	------------------

**LOGRADOURO: 83 Rua Olavo Bilac**

Métrica	VU_Dir	VU_Esq	Logradouro Inicial	Logradouro Final
1	424.27	424.27	91 Rua Curitiba	11115 Rua Domingos Rodrigues

**LOGRADOURO: 91 Rua Curitiba**

Métrica	VU_Dir	VU_Esq	Logradouro Inicial	Logradouro Final
1	386.54	386.54	105 Rua Zeferino Magalhães	318 Rua Pedro Nunes de Albuquerque
2	408.91	408.91	318 Rua Pedro Nunes de Albuquerque	83 Rua Olavo Bilac

**LOGRADOURO: 105 Rua Zeferino Magalhães**

Métrica	VU_Dir	VU_Esq	Logradouro Inicial	Logradouro Final
1	302.98	302.98	113 Rua Rio de Janeiro	148 Rua Manoel Leão
2	345.58	345.58	148 Rua Manoel Leão	91 Rua Curitiba

**LOGRADOURO: 113 Rua Rio de Janeiro**

Métrica	VU_Dir	VU_Esq	Logradouro Inicial	Logradouro Final
1	212.91	212.91	105 Rua Zeferino Magalhães	296 Rua Expedicionários Brasileiros

**LOGRADOURO: 121 Rua Santos Dumont**

Métrica	VU_Dir	VU_Esq	Logradouro Inicial	Logradouro Final
1	158.49	158.49	628 Rua Mauricio Pereira	474 Rua São Francisco
2	133.73	133.73	628 Rua Mauricio Pereira	4704 Rua Graciliano Ramos
3	126.59	126.59	4704 Rua Graciliano Ramos	4461 Rua José Alexandre de Albuquerque
4	125.79	125.79	4461 Rua José Alexandre de Albuquerque	11124 Rua Marechal Floriano Peixoto
5	130.73	130.73	11124 Rua Marechal Floriano Peixoto	90019
6	116.91	116.91	90019	4895 Rua Ângelo Tavares
7	110.52	110.52	4895 Rua Ângelo Tavares	4860 Rua Antônio Ferreira Sampaio
8	77.84	77.84	4860 Rua Antônio Ferreira Sampaio	4933 Avenida Miguel Correia de Amorim

**LOGRADOURO: 130 Rua Monsenhor Macedo**

Métrica	VU_Dir	VU_Esq	Logradouro Inicial	Logradouro Final
1	389.47	389.47	148 Rua Manoel Leão	11118 Rua Trinta de Outubro
2	452.59	452.59	11118 Rua Trinta de Outubro	377 Rua Doutor Pedro Correia
3	443.01	443.01	377 Rua Doutor Pedro Correia	11115 Rua Domingos Rodrigues
4	410.86	410.86	11115 Rua Domingos Rodrigues	873 Rua Manoel Abreu

**LOGRADOURO: 148 Rua Manoel Leão**

Métrica	VU_Dir	VU_Esq	Logradouro Inicial	Logradouro Final
1	411.61	411.61	199 Rua Dom Vital	130 Rua Monsenhor Macedo
2	338.87	338.87	130 Rua Monsenhor Macedo	423 Praça José Pereira Leão
3	302.98	302.98	105 Rua Zeferino Magalhães	105 Rua Zeferino Magalhães

**LOGRADOURO: 156 Rua Lúcio Roberto**

Métrica	VU_Dir	VU_Esq	Logradouro Inicial	Logradouro Final
1	545.14	545.14	504 Largo Dom Fernando Gomes	377 Rua Doutor Pedro Correia
2	485.13	485.13	377 Rua Doutor Pedro Correia	539 Praça Manoel André

**LOGRADOURO: 164 Rua São Domingos**

Métrica	VU_Dir	VU_Esq	Logradouro Inicial	Logradouro Final
---------	--------	--------	--------------------	------------------



**LOGRADOURO: 164 Rua São Domingos**

Métrica	VU_Dir	VU_Esq	Logradouro Inicial	Logradouro Final
1	161.37	161.37	458 Rua Teodorico Costa	423 Praça José Pereira Leão

**LOGRADOURO: 172 Avenida Pedro Leão**

Métrica	VU_Dir	VU_Esq	Logradouro Inicial	Logradouro Final
1	179.83	179.83	474 Rua São Francisco	431 Praça José Bernardino dos Santos
2	116.81	116.81	431 Praça José Bernardino dos Santos	628 Rua Maurício Pereira
3	115.66	115.66	628 Rua Maurício Pereira	628 Rua Maurício Pereira
4	111.94	111.94	628 Rua Maurício Pereira	4704 Rua Graciliano Ramos
5	100.43	100.43	4704 Rua Graciliano Ramos	4720 Rua Padre Américo
6	99.56	99.56	4720 Rua Padre Américo	4887 Rua São Tomé
7	106	106	4887 Rua São Tomé	4895 Rua Ângelo Tavares
8	113.09	113.09	4895 Rua Ângelo Tavares	4909 Rua Agostinho Severino dos Santos
9	86.21	86.21	4909 Rua Agostinho Severino dos Santos	4933 Avenida Miguel Correia de Amorim

**LOGRADOURO: 180 Rua Padre Cícero**

Métrica	VU_Dir	VU_Esq	Logradouro Inicial	Logradouro Final
1	254.88	254.88	474 Rua São Francisco	466 Rua Geraldo Barbosa Lima
2	180.36	180.36	466 Rua Geraldo Barbosa Lima	458 Rua Teodorico Costa
3	134.63	134.63	458 Rua Teodorico Costa	440 Rua José Lopes
4	108.45	108.45	440 Rua José Lopes	90023

**LOGRADOURO: 199 Rua Dom Vital**

Métrica	VU_Dir	VU_Esq	Logradouro Inicial	Logradouro Final
1	382.25	382.25	458 Rua Teodorico Costa	458 Rua Teodorico Costa
2	471.3	471.3	574 Rua José Gomes da Silva	474 Rua São Francisco
3	513.89	513.89	474 Rua São Francisco	11108 Rua Domingos Correia
4	500.08	500.08	11108 Rua Domingos Correia	148 Rua Manoel Leão
5	493.41	493.41	148 Rua Manoel Leão	504 Largo Dom Fernando Gomes

**LOGRADOURO: 202 Rua Sol**

Métrica	VU_Dir	VU_Esq	Logradouro Inicial	Logradouro Final
1	644.3	644.3	474 Rua São Francisco	474 Rua São Francisco
2	443.95	443.95	474 Rua São Francisco	458 Rua Teodorico Costa
3	344.11	344.11	458 Rua Teodorico Costa	440 Rua José Lopes

**LOGRADOURO: 210 Avenida Rio Branco**

Métrica	VU_Dir	VU_Esq	Logradouro Inicial	Logradouro Final
1	339.55	339.55	440 Rua José Lopes	440 Rua José Lopes
2	353.47	353.47	440 Rua José Lopes	90024
3	383.12	383.12	90024	458 Rua Teodorico Costa
4	501.37	501.37	458 Rua Teodorico Costa	474 Rua São Francisco
5	665.83	665.83	474 Rua São Francisco	11108 Rua Domingos Correia
6	677.71	677.71	11108 Rua Domingos Correia	229 Rua Anibal Lima

**LOGRADOURO: 229 Rua Anibal Lima**

Métrica	VU_Dir	VU_Esq	Logradouro Inicial	Logradouro Final
1	668.75	668.75	210 Avenida Rio Branco	539 Praça Manoel André

**LOGRADOURO: 237** Rua Linduarte de Oliveira Barros

Métrica	VU_Dir	VU_Esq	Logradouro Inicial	Logradouro Final
1	650.53	650.53	474 Rua São Francisco	237 Rua Linduarte de Oliveira Barros

**LOGRADOURO: 245** Rua Fernandes Lima

Métrica	VU_Dir	VU_Esq	Logradouro Inicial	Logradouro Final
1	413.92	413.92	90024	563 Rua São Miguel
2	473.93	473.93	563 Rua São Miguel	571 Rua Nossa Senhora Aparecida
3	584.99	584.99	571 Rua Nossa Senhora Aparecida	474 Rua São Francisco
4	692.61	692.61	474 Rua São Francisco	580 Praça Luiz Pereira Lima
5	689.73	689.73	580 Praça Luiz Pereira Lima	598 Rua Estudante José de Oliveira Leite
6	683.57	683.57	598 Rua Estudante José de Oliveira Leite	539 Praça Manoel André

**LOGRADOURO: 253** Rua Engenheiro Gordilho de Castro

Métrica	VU_Dir	VU_Esq	Logradouro Inicial	Logradouro Final
1	536.15	536.15	474 Rua São Francisco	580 Praça Luiz Pereira Lima

**LOGRADOURO: 261** Rua João Ribeiro Lima

Métrica	VU_Dir	VU_Esq	Logradouro Inicial	Logradouro Final
1	693.51	693.51	580 Praça Luiz Pereira Lima	598 Rua Estudante José de Oliveira Leite
2	585.96	585.96	598 Rua Estudante José de Oliveira Leite	11119 Rua Quinze de Novembro

**LOGRADOURO: 270** Rua Esperidião Rodrigues

Métrica	VU_Dir	VU_Esq	Logradouro Inicial	Logradouro Final
1	428.3	428.3	563 Rua São Miguel	571 Rua Nossa Senhora Aparecida
2	471.26	471.26	571 Rua Nossa Senhora Aparecida	474 Rua São Francisco
3	564.47	564.47	474 Rua São Francisco	580 Praça Luiz Pereira Lima
4	600.2	600.2	580 Praça Luiz Pereira Lima	598 Rua Estudante José de Oliveira Leite
5	541.23	541.23	598 Rua Estudante José de Oliveira Leite	11119 Rua Quinze de Novembro

**LOGRADOURO: 288** Rua Boa Vista

Métrica	VU_Dir	VU_Esq	Logradouro Inicial	Logradouro Final
1	415.11	415.11	563 Rua São Miguel	571 Rua Nossa Senhora Aparecida
2	438.72	438.72	571 Rua Nossa Senhora Aparecida	474 Rua São Francisco
3	468.68	468.68	474 Rua São Francisco	1470 Rua Duque de Caxias
4	488.19	488.19	1470 Rua Duque de Caxias	11108 Rua Domingos Correia
5	489.1	489.1	11108 Rua Domingos Correia	598 Rua Estudante José de Oliveira Leite
6	478.48	478.48	598 Rua Estudante José de Oliveira Leite	601 Rua Professora Amália Fragoso
7	469.57	469.57	601 Rua Professora Amália Fragoso	11110 Rua Dezesesseis de Setembro
8	461.95	461.95	11110 Rua Dezesesseis de Setembro	11114 Rua Geraldo Lira

**LOGRADOURO: 296** Rua Expedicionários Brasileiros

Métrica	VU_Dir	VU_Esq	Logradouro Inicial	Logradouro Final
1	373.14	373.14	91 Rua Curitiba	113 Rua Rio de Janeiro
2	346.36	346.36	105 Rua Zeferino Magalhães	32 Rua Rui Barbosa
3	319.86	319.86	32 Rua Rui Barbosa	628 Rua Mauricio Pereira
4	306.28	306.28	628 Rua Mauricio Pereira	4682 Rua Tavares Bastos
5	302.25	302.25	4682 Rua Tavares Bastos	11109 Rua Dom Felício Vasconcelos
6	290.52	290.52	11109 Rua Dom Felício Vasconcelos	11124 Rua Marechal Floriano Peixoto

**LOGRADOURO: 296 Rua Expedicionários Brasileiros**

<b>Métrica</b>	<b>VU_Dir</b>	<b>VU_Esq</b>	<b>Logradouro Inicial</b>			<b>Logradouro Final</b>		
7	276.12	276.12	11124	Rua	Marechal Floriano Peixoto	4810	Rua	Padre Daniel
8	272.31	272.31	4810	Rua	Padre Daniel	4828	Rua	Ana Nery
9	270.63	270.63	4828	Rua	Ana Nery	4950	Rua	José Bernardino dos Santos
10	272.46	272.46	4950	Rua	José Bernardino dos Santos	5182	Rua	Santa Mônica
11	277.37	277.37	5182	Rua	Santa Mônica	4844	Rua	Juscelino Kubitschek de Oliveira
12	282.29	282.29	4844	Rua	Juscelino Kubitschek de Oliveira	4852	Rua	Estudante Luiz Carlos de Aguiar
13	287.52	287.52	4852	Rua	Estudante Luiz Carlos de Aguiar	4879	Rua	Adolfo Bispo da Silva
14	286.79	286.79	4879	Rua	Adolfo Bispo da Silva	6286	Rua	Elói Correia Bernardino
15	277.25	277.25	6286	Rua	Elói Correia Bernardino	6308	Rua	Ernesto Firmino dos Santos
16	276.57	276.57	6308	Rua	Ernesto Firmino dos Santos	6316	Rua	Manoel Ferreira de Brito
17	271.58	271.58	6316	Rua	Manoel Ferreira de Brito	3147	Rua	Júlio Paixão da Silva
18	267.3	267.3	3147	Rua	Júlio Paixão da Silva	90389		
19	268.76	268.76	90389			6278	Rua	Costa Cavalcante
20	267.61	267.61	6278	Rua	Costa Cavalcante	7207	Rua	Noel Freire
21	270.59	270.59	7207	Rua	Noel Freire	7215	Rua	Felizardo Jonas Leal Araújo
22	270.95	270.95	7215	Rua	Felizardo Jonas Leal Araújo	8998	Rua	São Domingos
23	266.64	266.64	8998	Rua	São Domingos	7223	Rua	Pedro Romualdo da Silva
24	264.08	264.08	7223	Rua	Pedro Romualdo da Silva	4912	Rua	Santa Tereza
25	248.17	248.17	4912	Rua	Santa Tereza	8831	Rua	José Honório
26	245.34	245.34	8831	Rua	José Honório	3042	Rua	Maria José Gama
27	238.31	238.31	3042	Rua	Maria José Gama	9684	Rua	Antonia Jovelina dos Santos
28	232.07	232.07	9684	Rua	Antonia Jovelina dos Santos	6235	Rua	Maria Balbina de Oliveira
29	230.29	230.29	6235	Rua	Maria Balbina de Oliveira	6111	Rua	Tibúrcio Valeriano

**LOGRADOURO: 300 Rua Antônio Lima Sobrinho**

<b>Métrica</b>	<b>VU_Dir</b>	<b>VU_Esq</b>	<b>Logradouro Inicial</b>			<b>Logradouro Final</b>		
1	201.94	201.94	32	Rua	Rui Barbosa	32	Rua	Rui Barbosa

**LOGRADOURO: 318 Rua Pedro Nunes de Albuquerque**

<b>Métrica</b>	<b>VU_Dir</b>	<b>VU_Esq</b>	<b>Logradouro Inicial</b>			<b>Logradouro Final</b>		
1	377.37	377.37	91	Rua	Curitiba	32	Rua	Rui Barbosa
2	362.58	362.58	32	Rua	Rui Barbosa	11109	Rua	Dom Felício Vasconcelos
3	355.89	355.89	11109	Rua	Dom Felício Vasconcelos	2523	Rua	Dom João VI
4	351.22	351.22	2523	Rua	Dom João VI	2515	Rua	Jorge de Macena
5	342.82	342.82	2515	Rua	Jorge de Macena	2507	Rua	Maria do Amparo Ribeiro
6	336.16	336.16	2507	Rua	Maria do Amparo Ribeiro	2485	Rua	José Vieira da Silva

**LOGRADOURO: 326 Rua Possidônio Nunes**

<b>Métrica</b>	<b>VU_Dir</b>	<b>VU_Esq</b>	<b>Logradouro Inicial</b>			<b>Logradouro Final</b>		
1	270.7	270.7	67	Rua	Santa Terezinha	32	Rua	Rui Barbosa
2	257.09	257.09	32	Rua	Rui Barbosa	11109	Rua	Dom Felício Vasconcelos
3	245.6	245.6	11109	Rua	Dom Felício Vasconcelos	2523	Rua	Dom João VI
4	238.78	238.78	2523	Rua	Dom João VI	2515	Rua	Jorge de Macena
5	230.93	230.93	2515	Rua	Jorge de Macena	2507	Rua	Maria do Amparo Ribeiro
6	217.85	217.85	2507	Rua	Maria do Amparo Ribeiro	2485	Rua	José Vieira da Silva

**LOGRADOURO: 326 Rua Possidônio Nunes**

Métrica	VU_Dir	VU_Esq	Logradouro Inicial	Logradouro Final
7	213.48	213.48	2450 Rua Luiza Pereira dos Santos	2450 Rua Luiza Pereira dos Santos

**LOGRADOURO: 342 Rua Domingos Mota Acioly**

Métrica	VU_Dir	VU_Esq	Logradouro Inicial	Logradouro Final
1	253.94	253.94	32 Rua Rui Barbosa	32 Rua Rui Barbosa
2	243.67	243.67	32 Rua Rui Barbosa	11117 Rua Jomalista José Olavo Bispo
3	239.15	239.15	11117 Rua Jomalista José Olavo Bispo	11109 Rua Dom Felício Vasconcelos

**LOGRADOURO: 350 Rua Guanabara**

Métrica	VU_Dir	VU_Esq	Logradouro Inicial	Logradouro Final
1	269.51	269.51	11120 Rua Sete de Setembro	8718 Rua Júlia Alves Freire
2	261.15	261.15	8718 Rua Júlia Alves Freire	32 Rua Rui Barbosa
3	255.92	255.92	32 Rua Rui Barbosa	90028
4	258.02	258.02	90028	11117 Rua Jomalista José Olavo Bispo
5	244.78	244.78	11117 Rua Jomalista José Olavo Bispo	11109 Rua Dom Felício Vasconcelos
6	221.7	221.7	11109 Rua Dom Felício Vasconcelos	2523 Rua Dom João VI
7	205.78	205.78	2523 Rua Dom João VI	2590 Rua Manoel Francisco Cazuza
8	200.74	200.74	2590 Rua Manoel Francisco Cazuza	350 Rua Guanabara

**LOGRADOURO: 364 Rua Magna Maria Melquiades**

Métrica	VU_Dir	VU_Esq	Logradouro Inicial	Logradouro Final
1	65.71	65.71	364 Rua Magna Maria Melquiades	3376 Avenid: Antônio Barbosa
2	73.62	73.62	3376 Avenid: Antônio Barbosa	364 Rua Magna Maria Melquiades

**LOGRADOURO: 377 Rua Doutor Pedro Correia**

Métrica	VU_Dir	VU_Esq	Logradouro Inicial	Logradouro Final
1	469.56	469.56	130 Rua Monsenhor Macedo	130 Rua Monsenhor Macedo
2	436.13	436.13	130 Rua Monsenhor Macedo	83 Rua Olavo Bilac
3	412.01	412.01	83 Rua Olavo Bilac	75 Rua São Vicente
4	400.03	400.03	75 Rua São Vicente	67 Rua Santa Terezinha

**LOGRADOURO: 393 Praça Antônio Ribeiro**

Métrica	VU_Dir	VU_Esq	Logradouro Inicial	Logradouro Final
1	268.53	268.53	32 Rua Rui Barbosa	32 Rua Rui Barbosa

**LOGRADOURO: 423 Praça José Pereira Leão**

Métrica	VU_Dir	VU_Esq	Logradouro Inicial	Logradouro Final
1	210.63	210.63	164 Rua São Domingos	148 Rua Manoel Leão

**LOGRADOURO: 431 Praça José Bernardino dos Santos**

Métrica	VU_Dir	VU_Esq	Logradouro Inicial	Logradouro Final
1	123.3	123.3	172 Avenid: Pedro Leão	172 Avenid: Pedro Leão

**LOGRADOURO: 440 Rua José Lopes**

Métrica	VU_Dir	VU_Esq	Logradouro Inicial	Logradouro Final
1	238.08	238.08	172 Avenid: Pedro Leão	180 Rua Padre Cícero
2	256.27	256.27	180 Rua Padre Cícero	202 Rua Sol

**LOGRADOURO: 440 Rua José Lopes**

Métrica	VU_Dir	VU_Esq	Logradouro Inicial	Logradouro Final
3	339.55	339.55	202 Rua Sol	210 Avenida Rio Branco

**LOGRADOURO: 458 Rua Teodorico Costa**

Métrica	VU_Dir	VU_Esq	Logradouro Inicial	Logradouro Final
1	126.66	126.66	628 Rua Mauricio Pereira	164 Rua São Domingos
2	127.84	127.84	164 Rua São Domingos	164 Rua São Domingos
3	141.87	141.87	172 Avenida Pedro Leão	180 Rua Padre Cícero
4	163.35	163.35	180 Rua Padre Cícero	8912 Rua Desportista Ernesto Alves Siquei
5	186.28	186.28	8912 Rua Desportista Ernesto Alves Siquei	199 Rua Dom Vital
6	206.38	206.38	199 Rua Dom Vital	202 Rua Sol
7	277.34	277.34	202 Rua Sol	210 Avenida Rio Branco

**LOGRADOURO: 466 Rua Geraldo Barbosa Lima**

Métrica	VU_Dir	VU_Esq	Logradouro Inicial	Logradouro Final
1	227.71	227.71	180 Rua Padre Cícero	8912 Rua Desportista Ernesto Alves Siquei

**LOGRADOURO: 474 Rua São Francisco**

Métrica	VU_Dir	VU_Esq	Logradouro Inicial	Logradouro Final
1	404.12	404.12	121 Rua Santos Dumont	164 Rua São Domingos
2	438.43	438.43	164 Rua São Domingos	172 Avenida Pedro Leão
3	478.22	478.22	172 Avenida Pedro Leão	180 Rua Padre Cícero
4	548.43	548.43	180 Rua Padre Cícero	199 Rua Dom Vital
5	629.33	629.33	199 Rua Dom Vital	202 Rua Sol
6	730.56	730.56	202 Rua Sol	237 Rua Linduarte de Oliveira Barros
7	750.21	750.21	237 Rua Linduarte de Oliveira Barros	210 Avenida Rio Branco
8	764.79	764.79	210 Avenida Rio Branco	245 Rua Fernandes Lima
9	721.1	721.1	245 Rua Fernandes Lima	253 Rua Engenheiro Gordilho de Castro
10	634.56	634.56	253 Rua Engenheiro Gordilho de Castro	270 Rua Esperidião Rodrigues
11	576.17	576.17	270 Rua Esperidião Rodrigues	288 Rua Boa Vista
12	503.46	503.46	288 Rua Boa Vista	1063 Rua Santo Antônio
13	436.13	436.13	1063 Rua Santo Antônio	1098 Rua Paulo Afonso
14	400.86	400.86	1098 Rua Paulo Afonso	1080 Rua Paula Magalhães
15	331.48	331.48	1080 Rua Paula Magalhães	1438 Rua Dom Jonas Batinga
16	298.82	298.82	1438 Rua Dom Jonas Batinga	1136 Rua Tibúrcio Magalhães

**LOGRADOURO: 498 Rua São Cristóvão**

Métrica	VU_Dir	VU_Esq	Logradouro Inicial	Logradouro Final
1	85.31	85.31	1411 Rua Engenheiro Camilo Collier	1411 Rua Engenheiro Camilo Collier
2	94.94	94.94	11217 Rua Trinta e um de Março	4348 Rua Professor Guedes de Miranda
3	108.86	108.86	4348 Rua Professor Guedes de Miranda	4330 Rua Marechal Costa e Silva
4	123.78	123.78	4330 Rua Marechal Costa e Silva	1098 Rua Paulo Afonso
5	128.25	128.25	1098 Rua Paulo Afonso	4313 Rua Francisco Cavalcante
6	151.9	151.9	4313 Rua Francisco Cavalcante	4305 Rua Agapito Magalhães
7	153.85	153.85	4305 Rua Agapito Magalhães	4291 Rua Santa Ana

**LOGRADOURO: 504 Largo Dom Fernando Gomes**

Métrica	VU_Dir	VU_Esq	Logradouro Inicial	Logradouro Final
1	638.21	638.21	199 Rua Dom Vital	156 Rua Lúcio Roberto
2	759.76	759.76	156 Rua Lúcio Roberto	520 Praça Bom Conselho

**LOGRADOURO: 512 Praça Deputado Marques da Silva**

Métrica	VU_Dir	VU_Esq	Logradouro Inicial	Logradouro Final
1	767.03	767.03	520 Praça Bom Conselho	229 Rua Anibal Lima

**LOGRADOURO: 520 Praça Bom Conselho**

Métrica	VU_Dir	VU_Esq	Logradouro Inicial	Logradouro Final
1	612.28	612.28	512 Praça Deputado Marques da Silva	539 Praça Manoel André

**LOGRADOURO: 530 Rua Aloisio Torres de Oliveira**

Métrica	VU_Dir	VU_Esq	Logradouro Inicial	Logradouro Final
1	74.04	74.04	5212 Rua Rosendo Maia	11365 Rod AL 220
2	44.97	44.97	11365 Rod AL 220	9315 Rua Madre Helena
3	36.57	36.57	9315 Rua Madre Helena	9323 Rua João Chagas Freire
4	36.04	36.04	9323 Rua João Chagas Freire	90031
5	55.32	55.32	90031	5271 Rua Vicente Flor Ferreira

**LOGRADOURO: 539 Praça Manoel André**

Métrica	VU_Dir	VU_Esq	Logradouro Inicial	Logradouro Final
1	469.8	469.8	156 Rua Lúcio Roberto	90032
2	498.48	498.48	90032	768 Rua Governador Luiz Cavalcante
3	531.72	531.72	90032	768 Rua Governador Luiz Cavalcante
4	549.56	549.56	768 Rua Governador Luiz Cavalcante	229 Rua Anibal Lima
5	553.8	553.8	229 Rua Anibal Lima	245 Rua Fernandes Lima

**LOGRADOURO: 563 Rua São Miguel**

Métrica	VU_Dir	VU_Esq	Logradouro Inicial	Logradouro Final
1	308.28	308.28	245 Rua Fernandes Lima	270 Rua Esperidião Rodrigues
2	290.18	290.18	270 Rua Esperidião Rodrigues	288 Rua Boa Vista

**LOGRADOURO: 571 Rua Nossa Senhora Aparecida**

Métrica	VU_Dir	VU_Esq	Logradouro Inicial	Logradouro Final
1	360.99	360.99	245 Rua Fernandes Lima	245 Rua Fernandes Lima
2	311.31	311.31	270 Rua Esperidião Rodrigues	288 Rua Boa Vista
3	259.03	259.03	288 Rua Boa Vista	1063 Rua Santo Antônio

**LOGRADOURO: 574 Rua José Gomes da Silva**

Métrica	VU_Dir	VU_Esq	Logradouro Inicial	Logradouro Final
1	297.07	297.07	199 Rua Dom Vital	199 Rua Dom Vital

**LOGRADOURO: 580 Praça Luiz Pereira Lima**

Métrica	VU_Dir	VU_Esq	Logradouro Inicial	Logradouro Final
1	690.41	690.41	245 Rua Fernandes Lima	261 Rua João Ribeiro Lima
2	664.81	664.81	261 Rua João Ribeiro Lima	270 Rua Esperidião Rodrigues

**LOGRADOURO: 598 Rua Estudante José de Oliveira Leite**

<b>Métrica</b>	<b>VU_Dir</b>	<b>VU_Esq</b>	<b>Logradouro Inicial</b>	<b>Logradouro Final</b>
1	777.84	777.84	229 Rua Anibal Lima	210 Avenida Rio Branco
2	784.37	784.37	245 Rua Fernandes Lima	261 Rua João Ribeiro Lima
3	722.98	722.98	261 Rua João Ribeiro Lima	270 Rua Esperidião Rodrigues
4	625.95	625.95	270 Rua Esperidião Rodrigues	288 Rua Boa Vista
5	552.31	552.31	288 Rua Boa Vista	1071 Rua Padre Anchieta
6	501.96	501.96	1071 Rua Padre Anchieta	1080 Rua Paula Magalhães
7	454.77	454.77	1080 Rua Paula Magalhães	1110 Rua Senhor dos Pobres
8	413.61	413.61	1110 Rua Senhor dos Pobres	1128 Rua Senhor do Bonfim
9	359.23	359.23	1128 Rua Senhor do Bonfim	1136 Rua Tibúrcio Magalhães
10	323.79	323.79	1136 Rua Tibúrcio Magalhães	1152 Rua Médiun José Arigó
11	327.34	327.34	1152 Rua Médiun José Arigó	1144 Rua São Luiz
12	322.67	322.67	1144 Rua São Luiz	1179 Rua Dom Pedro II
13	322.36	322.36	1179 Rua Dom Pedro II	2639 Rua Manoel Luiz Gomes
14	318.81	318.81	2639 Rua Manoel Luiz Gomes	2647 Rua Afra de Albuquerque Lima
15	317.38	317.38	2647 Rua Afra de Albuquerque Lima	2648
16	318.67	318.67	2648	2663 Rua Sinésio Ferreira Lima
17	321.25	321.25	2663 Rua Sinésio Ferreira Lima	1467 Rua Odilon Araújo Amorim
18	320.6	320.6	1467 Rua Odilon Araújo Amorim	2680 Rua Edson José de Morais
19	301.06	301.06	2680 Rua Edson José de Morais	2698 Rua José Cícero da Silva
20	310.18	310.18	2698 Rua José Cícero da Silva	2701 Rua Jurandir André
21	313.44	313.44	2701 Rua Jurandir André	2850 Rua Estudante Saionara Marques Qu

**LOGRADOURO: 601 Rua Professora Amália Fragoso**

<b>Métrica</b>	<b>VU_Dir</b>	<b>VU_Esq</b>	<b>Logradouro Inicial</b>	<b>Logradouro Final</b>
1	347.77	347.77	288 Rua Boa Vista	601 Rua Professora Amália Fragoso

**LOGRADOURO: 628 Rua Maurício Pereira**

<b>Métrica</b>	<b>VU_Dir</b>	<b>VU_Esq</b>	<b>Logradouro Inicial</b>	<b>Logradouro Final</b>
1	218.29	218.29	210 Avenida Rio Branco	4526 Rua Bom Conselho
2	109.89	109.89	4526 Rua Bom Conselho	172 Avenida Pedro Leão
3	120.29	120.29	172 Avenida Pedro Leão	172 Avenida Pedro Leão
4	124.3	124.3	458 Rua Teodorico Costa	458 Rua Teodorico Costa
5	128.46	128.46	458 Rua Teodorico Costa	4488 Rua Benvinda Leão
6	136.12	136.12	4488 Rua Benvinda Leão	4470 Rua Manoel Ângelo Tavares
7	145.42	145.42	4470 Rua Manoel Ângelo Tavares	121 Rua Santos Dumont
8	155.14	155.14	121 Rua Santos Dumont	4453 Rua Antônio Marroquim
9	175.1	175.1	4453 Rua Antônio Marroquim	40 Avenida Ventura de Farias
10	186.8	186.8	40 Avenida Ventura de Farias	296 Rua Expedicionários Brasileiros
11	189.78	189.78	296 Rua Expedicionários Brasileiros	11109 Rua Dom Felício Vasconcelos
12	198.03	198.03	11109 Rua Dom Felício Vasconcelos	5174 Rua Antônio Pereira de Albuquerque
13	205.43	205.43	5174 Rua Antônio Pereira de Albuquerque	5166 Rua José Monteiro de Maia
14	209.5	209.5	5166 Rua José Monteiro de Maia	5158 Rua Professor Antonio Rocheri
15	213.08	213.08	5158 Rua Professor Antonio Rocheri	5140 Rua Godim Rodrigues de Melo
16	212.1	212.1	5140 Rua Godim Rodrigues de Melo	5000 Rua Benjamim Freire de Amorim
17	190.4	190.4	5000 Rua Benjamim Freire de Amorim	90063

**LOGRADOURO: 628 Rua Maurício Pereira**

Métrica	VU_Dir	VU_Esq	Logradouro Inicial			Logradouro Final		
18	181.16	181.16	90063			90064		
19	170.97	170.97	90064			90065		
20	152.16	152.16	90065			8629	Rua	Professora Nireide Brito Silva
21	131.8	131.8	8629	Rua	Professora Nireide Brito Silva	5042	Rua	João Medeiros de Lima
22	107.88	107.88	5042	Rua	João Medeiros de Lima	2418	Rua	João Batista da Silva
23	102.59	102.59	2418	Rua	João Batista da Silva	5026	Rua	Santa Madalena
24	98.01	98.01	5026	Rua	Santa Madalena	5018	Rua	Zeferino Pedro da Silva
25	87.52	87.52	5018	Rua	Zeferino Pedro da Silva	3135	Rua	Zemilton Celestino da Silva
26	71.72	71.72	3135	Rua	Zemilton Celestino da Silva	3132	Rua	Antônia Maria da Conceição
27	63.1	63.1	3132	Rua	Antônia Maria da Conceição	3129	Rua	Ernesto Leandro de Lira
28	61.54	61.54	3129	Rua	Ernesto Leandro de Lira	3126	Rua	Gessino José Galindo
29	59.73	59.73	3126	Rua	Gessino José Galindo	3123	Rua	João Crispim dos Santos
30	58.05	58.05	3123	Rua	João Crispim dos Santos	5212	Rua	Rosendo Maia
31	48.69	48.69	5212	Rua	Rosendo Maia	90067		
32	39.71	39.71	90067			11365	Rod	AL 220

**LOGRADOURO: 636 Rua São Paulo**

Métrica	VU_Dir	VU_Esq	Logradouro Inicial			Logradouro Final		
1	176.48	176.48	903	Rua	São Pedro	11109	Rua	Dom Felício Vasconcelos
2	170.25	170.25	11109	Rua	Dom Felício Vasconcelos	1055	Rua	Nossa Senhora das Dores
3	166.1	166.1	1055	Rua	Nossa Senhora das Dores	920	Rua	São José
4	158.22	158.22	920	Rua	São José	2280	Rua	Samaritana
5	152.84	152.84	2280	Rua	Samaritana	2299	Rua	Santo Amaro
6	150.13	150.13	2299	Rua	Santo Amaro	2302	Rua	Nossa Senhora da Penha
7	136.97	136.97	2302	Rua	Nossa Senhora da Penha	946	Rua	Presidente Dutra
8	140.21	140.21	946	Rua	Presidente Dutra	962	Rua	Manoel Pereira dos Santos
9	137.57	137.57	962	Rua	Manoel Pereira dos Santos	1888	Rua	Ouro Branco
10	130.21	130.21	1888	Rua	Ouro Branco	1837	Praça	Janete Clair
11	129.69	129.69	1837	Praça	Janete Clair	1004	Rua	Manoel Lúcio Gomes

**LOGRADOURO: 644 Rua Pedro Bernardino da Silva**

Métrica	VU_Dir	VU_Esq	Logradouro Inicial			Logradouro Final		
1	165.88	165.88	652	Praça	Antônio Caetano de Souza	946	Rua	Presidente Dutra
2	130.61	130.61	946	Rua	Presidente Dutra	962	Rua	Manoel Pereira dos Santos

**LOGRADOURO: 652 Praça Antônio Caetano de Souza**

Métrica	VU_Dir	VU_Esq	Logradouro Inicial			Logradouro Final		
1	165.88	165.88	903	Rua	São Pedro	644	Rua	Pedro Bernardino da Silva

**LOGRADOURO: 660 Rua Brivaldo Joaquim**

Métrica	VU_Dir	VU_Esq	Logradouro Inicial			Logradouro Final		
1	194.36	194.36	881	Rua	Delmiro Gouveia	903	Rua	São Pedro
2	171.31	171.31	903	Rua	São Pedro	920	Rua	São José

**LOGRADOURO: 679 Rua Isaías Pereira**

Métrica	VU_Dir	VU_Esq	Logradouro Inicial			Logradouro Final		
---------	--------	--------	--------------------	--	--	------------------	--	--



**LOGRADOURO: 679 Rua Isaías Pereira**

Métrica	VU_Dir	VU_Esq	Logradouro Inicial	Logradouro Final
1	242.28	242.28	11115 Rua Domingos Rodrigues	865 Rua Fausto Joaquim Luciano
2	204.18	204.18	865 Rua Fausto Joaquim Luciano	90036
3	192.76	192.76	90036	881 Rua Delmiro Gouveia
4	201.17	201.17	881 Rua Delmiro Gouveia	903 Rua São Pedro
5	182.37	182.37	903 Rua São Pedro	920 Rua São José
6	159.33	159.33	920 Rua São José	946 Rua Presidente Dutra

**LOGRADOURO: 687 Rua Pedro Proteciano**

Métrica	VU_Dir	VU_Esq	Logradouro Inicial	Logradouro Final
1	170.67	170.67	920 Rua São José	695 Rua Aprígio Jacinto
2	155.02	155.02	695 Rua Aprígio Jacinto	962 Rua Manoel Pereira dos Santos

**LOGRADOURO: 695 Rua Aprígio Jacinto**

Métrica	VU_Dir	VU_Esq	Logradouro Inicial	Logradouro Final
1	200.94	200.94	903 Rua São Pedro	920 Rua São José
2	178.55	178.55	920 Rua São José	687 Rua Pedro Proteciano

**LOGRADOURO: 717 Rua Presidente Tancredo de Almeida Neves**

Métrica	VU_Dir	VU_Esq	Logradouro Inicial	Logradouro Final
1	147.29	147.29	725 Rua Domingos Vital	970 Rua Manoel Protásio
2	133.96	133.96	970 Rua Manoel Protásio	1888 Rua Ouro Branco
3	123.81	123.81	1888 Rua Ouro Branco	1004 Rua Manoel Lúcio Gomes
4	117.9	117.9	1004 Rua Manoel Lúcio Gomes	1039 Rua Nossa Senhora da Salete
5	115.52	115.52	1039 Rua Nossa Senhora da Salete	7754 Rua Maria de Lourdes Almeida
6	136.38	136.38	7754 Rua Maria de Lourdes Almeida	2078 Rua José Aranda Valeriano
7	135.44	135.44	2078 Rua José Aranda Valeriano	9633 Rua Sargento Fábio Roberto de Albu
8	117.58	117.58	9633 Rua Sargento Fábio Roberto de Albu	9137 Rua Ernesto Rodrigues de Souza
9	136.04	136.04	9137 Rua Ernesto Rodrigues de Souza	2051 Avenid: Minervina Francisca da Conceiç
10	108.05	108.05	2051 Avenid: Minervina Francisca da Conceiç	2043 Avenid: Elvira Barbosa Lopes
11	98.49	98.49	2043 Avenid: Elvira Barbosa Lopes	11365 Rod AL 220

**LOGRADOURO: 725 Rua Domingos Vital**

Métrica	VU_Dir	VU_Esq	Logradouro Inicial	Logradouro Final
1	213.4	213.4	890 Rua Florêncio Apolinário	725 Rua Domingos Vital
2	196.43	196.43	725 Rua Domingos Vital	920 Rua São José
3	174.82	174.82	920 Rua São José	717 Rua Presidente Tancredo de Almeida

**LOGRADOURO: 733 Praça Santa Cruz**

Métrica	VU_Dir	VU_Esq	Logradouro Inicial	Logradouro Final
1	208.31	208.31	725 Rua Domingos Vital	903 Rua São Pedro

**LOGRADOURO: 741 Rua João Paulo II**

Métrica	VU_Dir	VU_Esq	Logradouro Inicial	Logradouro Final
1	168.48	168.48	920 Rua São José	920 Rua São José

**LOGRADOURO: 750 Rua Manoel Francelino de Albuquerque**

Métrica	VU_Dir	VU_Esq	Logradouro Inicial	Logradouro Final
---------	--------	--------	--------------------	------------------

**LOGRADOURO: 750 Rua Manoel Francelino de Albuquerque**

Métrica	VU_Dir	VU_Esq	Logradouro Inicial	Logradouro Final
1	143.95	143.95	768 Rua Governador Luiz Cavalcante	750 Rua Manoel Francelino de Albuquerque
2	127.1	127.1	750 Rua Manoel Francelino de Albuquerque	1004 Rua Manoel Lúcio Gomes

**LOGRADOURO: 768 Rua Governador Luiz Cavalcante**

Métrica	VU_Dir	VU_Esq	Logradouro Inicial	Logradouro Final
1	381.72	381.72	539 Praça Manoel André	873 Rua Manoel Abreu
2	275.45	275.45	873 Rua Manoel Abreu	881 Rua Delmiro Gouveia
3	238.9	238.9	881 Rua Delmiro Gouveia	903 Rua São Pedro
4	224.84	224.84	903 Rua São Pedro	890 Rua Florêncio Apolinário
5	193.97	193.97	890 Rua Florêncio Apolinário	920 Rua São José
6	178.08	178.08	920 Rua São José	938 Rua Antônio Apolinário da Silva
7	169.82	169.82	938 Rua Antônio Apolinário da Silva	954 Rua Barão de Alagoas
8	161.51	161.51	954 Rua Barão de Alagoas	970 Rua Manoel Protásio
9	154.63	154.63	970 Rua Manoel Protásio	989 Rua Francisco Chagas
10	151.22	151.22	989 Rua Francisco Chagas	750 Rua Manoel Francelino de Albuquerque
11	142.53	142.53	750 Rua Manoel Francelino de Albuquerque	997 Rua Domingos Barbosa da Silva
12	125.72	125.72	997 Rua Domingos Barbosa da Silva	1004 Rua Manoel Lúcio Gomes
13	112.32	112.32	1004 Rua Manoel Lúcio Gomes	1039 Rua Nossa Senhora da Saete
14	107.91	107.91	1039 Rua Nossa Senhora da Saete	7754 Rua Maria de Lourdes Almeida
15	109.15	109.15	7754 Rua Maria de Lourdes Almeida	8637 Rua Vereador Euclides Feliciano da S
16	132.15	132.15	8637 Rua Vereador Euclides Feliciano da S	2078 Rua José Aranda Valeriano
17	152.19	152.19	2078 Rua José Aranda Valeriano	9633 Rua Sargento Fábio Roberto de Albu
18	169.84	169.84	9633 Rua Sargento Fábio Roberto de Albu	2060 Rua Manoel Nemésio Barbosa
19	190.77	190.77	2060 Rua Manoel Nemésio Barbosa	2051 Avenida Minervina Francisca da Conceiç

**LOGRADOURO: 776 Rua Costa Rego**

Métrica	VU_Dir	VU_Esq	Logradouro Inicial	Logradouro Final
1	210.93	210.93	890 Rua Florêncio Apolinário	911 Rua Presidente Médici
2	201.5	201.5	911 Rua Presidente Médici	920 Rua São José
3	189.87	189.87	920 Rua São José	938 Rua Antônio Apolinário da Silva

**LOGRADOURO: 784 Rua Manoel Pereira Correia**

Métrica	VU_Dir	VU_Esq	Logradouro Inicial	Logradouro Final
1	157.95	157.95	989 Rua Francisco Chagas	997 Rua Domingos Barbosa da Silva
2	118.3	118.3	997 Rua Domingos Barbosa da Silva	1039 Rua Nossa Senhora da Saete

**LOGRADOURO: 792 Rua Pio de Matos Melo**

Métrica	VU_Dir	VU_Esq	Logradouro Inicial	Logradouro Final
1	379.97	379.97	11119 Rua Quinze de Novembro	873 Rua Manoel Abreu

**LOGRADOURO: 806 Rua Marcelino Magalhães**

Métrica	VU_Dir	VU_Esq	Logradouro Inicial	Logradouro Final
1	354.97	354.97	11119 Rua Quinze de Novembro	873 Rua Manoel Abreu
2	316.43	316.43	873 Rua Manoel Abreu	881 Rua Delmiro Gouveia
3	281.13	281.13	881 Rua Delmiro Gouveia	890 Rua Florêncio Apolinário
4	242.44	242.44	890 Rua Florêncio Apolinário	911 Rua Presidente Médici

**LOGRADOURO: 806 Rua Marcelino Magalhães**

Métrica	VU_Dir	VU_Esq	Logradouro Inicial	Logradouro Final
5	209.44	209.44	911 Rua Presidente Médici	920 Rua São José
6	196.37	196.37	920 Rua São José	938 Rua Antônio Apolinário da Silva

**LOGRADOURO: 814 Rua Santa Maria**

Métrica	VU_Dir	VU_Esq	Logradouro Inicial	Logradouro Final
1	267.07	267.07	890 Rua Florêncio Apolinário	90051
2	243.56	243.56	90051	911 Rua Presidente Médici
3	230.21	230.21	911 Rua Presidente Médici	920 Rua São José
4	223.41	223.41	920 Rua São José	938 Rua Antônio Apolinário da Silva

**LOGRADOURO: 822 Rua Floracy da Silva Barros**

Métrica	VU_Dir	VU_Esq	Logradouro Inicial	Logradouro Final
1	176.3	176.3	989 Rua Francisco Chagas	989 Rua Francisco Chagas
2	128.79	128.79	997 Rua Domingos Barbosa da Silva	1012 Rua Maria José da Silva
3	116.58	116.58	1012 Rua Maria José da Silva	1039 Rua Nossa Senhora da Salete

**LOGRADOURO: 830 Rua Padre Jeferson de Carvalho**

Métrica	VU_Dir	VU_Esq	Logradouro Inicial	Logradouro Final
1	225.2	225.2	938 Rua Antônio Apolinário da Silva	989 Rua Francisco Chagas
2	196.58	196.58	989 Rua Francisco Chagas	997 Rua Domingos Barbosa da Silva
3	136.22	136.22	997 Rua Domingos Barbosa da Silva	1012 Rua Maria José da Silva
4	115.95	115.95	1012 Rua Maria José da Silva	1039 Rua Nossa Senhora da Salete
5	92.06	92.06	1039 Rua Nossa Senhora da Salete	8637 Rua Vereador Euclides Feliciano da S
6	79.8	79.8	8637 Rua Vereador Euclides Feliciano da S	2086 Rua Cloves de Barros Correia

**LOGRADOURO: 849 Rua Nossa Senhora de Fátima**

Métrica	VU_Dir	VU_Esq	Logradouro Inicial	Logradouro Final
1	466.92	466.92	873 Rua Manoel Abreu	873 Rua Manoel Abreu
2	443.79	443.79	873 Rua Manoel Abreu	881 Rua Delmiro Gouveia
3	425.73	425.73	881 Rua Delmiro Gouveia	890 Rua Florêncio Apolinário
4	406.11	406.11	890 Rua Florêncio Apolinário	1560 Rua Leite Irmão
5	375.43	375.43	1560 Rua Leite Irmão	911 Rua Presidente Médici
6	399.16	399.16	911 Rua Presidente Médici	920 Rua São José

**LOGRADOURO: 857 Avenida Deputada Federal Ceci Cunha**

Métrica	VU_Dir	VU_Esq	Logradouro Inicial	Logradouro Final
2	336.77	336.77	989 Rua Francisco Chagas	989 Rua Francisco Chagas
3	319.13	319.13	1594 Rua Firmino Leite	997 Rua Domingos Barbosa da Silva
4	284.21	284.21	997 Rua Domingos Barbosa da Silva	1632 Rua Miguel Leite
5	237.93	237.93	1632 Rua Miguel Leite	1020 Rua Santa Rita
6	226.28	226.28	1020 Rua Santa Rita	1039 Rua Nossa Senhora da Salete
7	213.1	213.1	1039 Rua Nossa Senhora da Salete	2086 Rua Cloves de Barros Correia
8	223.06	223.06	2086 Rua Cloves de Barros Correia	2060 Rua Manoel Nemésio Barbosa
9	237.07	237.07	2060 Rua Manoel Nemésio Barbosa	3490 Rua Alvina Nunes da Silva
10	354.9	354.9	989 Rua Francisco Chagas	989 Rua Francisco Chagas
11	302.38	302.38	2051 Avenida Minervina Francisca da Conceição	2043 Avenida Elvira Barbosa Lopes

**LOGRADOURO: 857 Avenida Deputada Federal Ceci Cunha**

Métrica	VU_Dir	VU_Esq	Logradouro Inicial	Logradouro Final
12	255.04	255.04	2043 Avenid: Elvira Barbosa Lopes	90053
13	200.78	200.78	90053	11365 Rod AL 220

**LOGRADOURO: 865 Rua Fausto Joaquim Luciano**

Métrica	VU_Dir	VU_Esq	Logradouro Inicial	Logradouro Final
1	217.42	217.42	679 Rua Isaiás Pereira	679 Rua Isaiás Pereira
2	200.59	200.59	679 Rua Isaiás Pereira	11109 Rua Dom Felício Vasconcelos

**LOGRADOURO: 873 Rua Manoel Abreu**

Métrica	VU_Dir	VU_Esq	Logradouro Inicial	Logradouro Final
1	459.85	459.85	806 Rua Marcelino Magalhães	806 Rua Marcelino Magalhães
2	457.96	457.96	806 Rua Marcelino Magalhães	792 Rua Pio de Matos Melo
3	468.04	468.04	792 Rua Pio de Matos Melo	768 Rua Governador Luiz Cavalcante
4	457.34	457.34	768 Rua Governador Luiz Cavalcante	90032
5	420.16	420.16	873 Rua Manoel Abreu	130 Rua Monsenhor Macedo
6	382.4	382.4	130 Rua Monsenhor Macedo	865 Rua Fausto Joaquim Luciano

**LOGRADOURO: 881 Rua Delmiro Gouveia**

Métrica	VU_Dir	VU_Esq	Logradouro Inicial	Logradouro Final
1	317.24	317.24	849 Rua Nossa Senhora de Fátima	849 Rua Nossa Senhora de Fátima
2	303.67	303.67	849 Rua Nossa Senhora de Fátima	806 Rua Marcelino Magalhães
3	267.31	267.31	806 Rua Marcelino Magalhães	768 Rua Governador Luiz Cavalcante
4	229.5	229.5	768 Rua Governador Luiz Cavalcante	90054
5	230.33	230.33	90054	11120 Rua Sete de Setembro
6	205.67	205.67	11120 Rua Sete de Setembro	679 Rua Isaiás Pereira
7	181.33	181.33	679 Rua Isaiás Pereira	660 Rua Brivaldo Joaquim
8	180.01	180.01	660 Rua Brivaldo Joaquim	11109 Rua Dom Felício Vasconcelos
9	163.42	163.42	11109 Rua Dom Felício Vasconcelos	903 Rua São Pedro
10	135.49	135.49	903 Rua São Pedro	90055
11	125.22	125.22	90055	2248 Rua São Jorge
12	127.51	127.51	2248 Rua São Jorge	2230 Rua Pedro Barbosa da Silva
13	125.26	125.26	2230 Rua Pedro Barbosa da Silva	2205 Rua José Avelino Neto
14	123.27	123.27	2205 Rua José Avelino Neto	2191 Rua José Francelino de Albuquerque
15	141.81	141.81	2191 Rua José Francelino de Albuquerque	2337 Praça Antônio Laurindo
16	136.09	136.09	2337 Praça Antônio Laurindo	2183 Rua José Antônio de Albuquerque
17	126.86	126.86	2183 Rua José Antônio de Albuquerque	2345 Rua Palmares

**LOGRADOURO: 890 Rua Florêncio Apolinário**

Métrica	VU_Dir	VU_Esq	Logradouro Inicial	Logradouro Final
1	215.17	215.17	725 Rua Domingos Vital	768 Rua Governador Luiz Cavalcante
2	218.02	218.02	768 Rua Governador Luiz Cavalcante	776 Rua Costa Rego
3	253.53	253.53	776 Rua Costa Rego	806 Rua Marcelino Magalhães
4	275.23	275.23	806 Rua Marcelino Magalhães	814 Rua Santa Maria
5	291.27	291.27	814 Rua Santa Maria	849 Rua Nossa Senhora de Fátima

**LOGRADOURO: 903 Rua São Pedro**

Métrica	VU_Dir	VU_Esq	Logradouro Inicial	Logradouro Final
1	221.5	221.5	768 Rua Governador Luiz Cavalcante	725 Rua Domingos Vital
2	217.37	217.37	725 Rua Domingos Vital	733 Praça Santa Cruz
3	208.94	208.94	733 Praça Santa Cruz	90054
4	205.94	205.94	90054	695 Rua Aprígio Jacinto
5	205.94	205.94	695 Rua Aprígio Jacinto	679 Rua Isaiás Pereira
6	184.68	184.68	679 Rua Isaiás Pereira	660 Rua Brivaldo Joaquim
7	177.88	177.88	660 Rua Brivaldo Joaquim	644 Rua Pedro Bernardino da Silva
8	187.3	187.3	644 Rua Pedro Bernardino da Silva	11109 Rua Dom Felício Vasconcelos
9	182.81	182.81	636 Rua São Paulo	636 Rua São Paulo
10	177.27	177.27	636 Rua São Paulo	881 Rua Delmiro Gouveia

**LOGRADOURO: 911 Rua Presidente Médici**

Métrica	VU_Dir	VU_Esq	Logradouro Inicial	Logradouro Final
1	219.75	219.75	776 Rua Costa Rego	806 Rua Marcelino Magalhães
2	234.17	234.17	806 Rua Marcelino Magalhães	814 Rua Santa Maria
3	243.1	243.1	814 Rua Santa Maria	849 Rua Nossa Senhora de Fátima

**LOGRADOURO: 920 Rua São José**

Métrica	VU_Dir	VU_Esq	Logradouro Inicial	Logradouro Final
1	236.58	236.58	849 Rua Nossa Senhora de Fátima	814 Rua Santa Maria
2	215.75	215.75	814 Rua Santa Maria	806 Rua Marcelino Magalhães
3	198.2	198.2	806 Rua Marcelino Magalhães	776 Rua Costa Rego
4	186	186	776 Rua Costa Rego	768 Rua Governador Luiz Cavalcante
5	178.15	178.15	768 Rua Governador Luiz Cavalcante	741 Rua João Paulo II
6	187.56	187.56	741 Rua João Paulo II	725 Rua Domingos Vital
7	193.35	193.35	695 Rua Aprígio Jacinto	695 Rua Aprígio Jacinto
8	191.23	191.23	695 Rua Aprígio Jacinto	687 Rua Pedro Proteciano
9	180.16	180.16	687 Rua Pedro Proteciano	679 Rua Isaiás Pereira
10	170.67	170.67	679 Rua Isaiás Pereira	660 Rua Brivaldo Joaquim
11	165.88	165.88	660 Rua Brivaldo Joaquim	644 Rua Pedro Bernardino da Silva
12	163.41	163.41	644 Rua Pedro Bernardino da Silva	636 Rua São Paulo

**LOGRADOURO: 938 Rua Antônio Apolinário da Silva**

Métrica	VU_Dir	VU_Esq	Logradouro Inicial	Logradouro Final
1	177.01	177.01	768 Rua Governador Luiz Cavalcante	776 Rua Costa Rego
2	190.5	190.5	776 Rua Costa Rego	806 Rua Marcelino Magalhães
3	206.61	206.61	806 Rua Marcelino Magalhães	814 Rua Santa Maria
4	225.29	225.29	814 Rua Santa Maria	830 Rua Padre Jeferson de Carvalho
5	252.8	252.8	830 Rua Padre Jeferson de Carvalho	1047 Praça Lions Club

**LOGRADOURO: 946 Rua Presidente Dutra**

Métrica	VU_Dir	VU_Esq	Logradouro Inicial	Logradouro Final
1	152.4	152.4	687 Rua Pedro Proteciano	679 Rua Isaiás Pereira
2	142.05	142.05	679 Rua Isaiás Pereira	644 Rua Pedro Bernardino da Silva
3	136.19	136.19	644 Rua Pedro Bernardino da Silva	636 Rua São Paulo
4	145.41	145.41	636 Rua São Paulo	2256 Rua Fortaleza

**LOGRADOURO: 946** Rua Presidente Dutra

Métrica	VU_Dir	VU_Esq	Logradouro Inicial	Logradouro Final
5	135.97	135.97	2256 Rua Fortaleza	2248 Rua São Jorge
6	137.15	137.15	2248 Rua São Jorge	2230 Rua Pedro Barbosa da Silva

**LOGRADOURO: 954** Rua Barão de Alagoas

Métrica	VU_Dir	VU_Esq	Logradouro Inicial	Logradouro Final
1	153.83	153.83	717 Rua Presidente Tancredo de Almeida	741 Rua João Paulo II
2	161.78	161.78	741 Rua João Paulo II	768 Rua Governador Luiz Cavalcante

**LOGRADOURO: 962** Rua Manoel Pereira dos Santos

Métrica	VU_Dir	VU_Esq	Logradouro Inicial	Logradouro Final
1	152.06	152.06	717 Rua Presidente Tancredo de Almeida	687 Rua Pedro Proteciano
2	140.79	140.79	687 Rua Pedro Proteciano	644 Rua Pedro Bernardino da Silva
3	137.49	137.49	644 Rua Pedro Bernardino da Silva	636 Rua São Paulo
4	145.35	145.35	636 Rua São Paulo	2248 Rua São Jorge
5	147.97	147.97	2248 Rua São Jorge	1799 Rua José Neto Totô
6	150.12	150.12	1799 Rua José Neto Totô	2221 Rua Pedro Correia das Graças
7	149.67	149.67	2221 Rua Pedro Correia das Graças	1772 Rua Justino Sebastião da Silva
8	149.93	149.93	1772 Rua Justino Sebastião da Silva	2183 Rua José Antônio de Albuquerque
9	150.47	150.47	2183 Rua José Antônio de Albuquerque	2167 Rua Porto Real de Colégio
10	153.38	153.38	2167 Rua Porto Real de Colégio	1764 Rua Ismael Maximiano da Silva
11	156.2	156.2	1764 Rua Ismael Maximiano da Silva	1756 Rua Floro Gomes Novaes
12	160.36	160.36	1756 Rua Floro Gomes Novaes	11228 Rua Irmão José Augusto Pereira
13	165.17	165.17	11228 Rua Irmão José Augusto Pereira	1713 Rua Estelita de Macedo
14	173.23	173.23	1713 Rua Estelita de Macedo	1691 Rua Maria Gomes Evangelista
15	179.83	179.83	1691 Rua Maria Gomes Evangelista	90390
16	186.53	186.53	90390	11234 Rua Doutor José Amauri Canuto
17	185.77	185.77	11234 Rua Doutor José Amauri Canuto	2094 Rua Marciano Nunes Ferreira
18	184.31	184.31	2094 Rua Marciano Nunes Ferreira	11238 Rua Rua Laura Viturino
19	181.92	181.92	11238 Rua Rua Laura Viturino	11239 Rua Projetada 28
20	170.49	170.49	11239 Rua Projetada 28	11365 Rod AL 220

**LOGRADOURO: 970** Rua Manoel Protásio

Métrica	VU_Dir	VU_Esq	Logradouro Inicial	Logradouro Final
1	143.63	143.63	717 Rua Presidente Tancredo de Almeida	768 Rua Governador Luiz Cavalcante

**LOGRADOURO: 989** Rua Francisco Chagas

Métrica	VU_Dir	VU_Esq	Logradouro Inicial	Logradouro Final
1	160.68	160.68	768 Rua Governador Luiz Cavalcante	784 Rua Manoel Pereira Correia
2	179.11	179.11	784 Rua Manoel Pereira Correia	822 Rua Floracy da Silva Barros
3	204.37	204.37	822 Rua Floracy da Silva Barros	830 Rua Padre Jeferson de Carvalho
4	217.69	217.69	830 Rua Padre Jeferson de Carvalho	857 Avenida Deputada Federal Ceci Cunha

**LOGRADOURO: 997** Rua Domingos Barbosa da Silva

Métrica	VU_Dir	VU_Esq	Logradouro Inicial	Logradouro Final
1	194.03	194.03	1209 Rua Santa Efigênia	1209 Rua Santa Efigênia
2	194.69	194.69	1209 Rua Santa Efigênia	857 Avenida Deputada Federal Ceci Cunha

**LOGRADOURO: 997** Rua Domingos Barbosa da Silva

Métrica	VU_Dir	VU_Esq	Logradouro Inicial	Logradouro Final
3	186.41	186.41	857 Avenid: Deputada Federal Ceci Cunha	830 Rua Padre Jeferson de Carvalho
4	171.07	171.07	830 Rua Padre Jeferson de Carvalho	822 Rua Floracy da Silva Barros
5	151.81	151.81	822 Rua Floracy da Silva Barros	784 Rua Manoel Pereira Correia
6	138.09	138.09	784 Rua Manoel Pereira Correia	768 Rua Governador Luiz Cavalcante

**LOGRADOURO: 1004** Rua Manoel Lúcio Gomes

Métrica	VU_Dir	VU_Esq	Logradouro Inicial	Logradouro Final
1	108.47	108.47	636 Rua São Paulo	636 Rua São Paulo
2	125.43	125.43	1845 Rua Sebastião Ribeiro Barbosa	1845 Rua Sebastião Ribeiro Barbosa
3	121.27	121.27	1853 Rua Ademário José Mendes Lira	717 Rua Presidente Tancredo de Almeida
4	118.21	118.21	717 Rua Presidente Tancredo de Almeida	750 Rua Manoel Francelino de Albuquerque
5	118.2	118.2	750 Rua Manoel Francelino de Albuquerque	768 Rua Governador Luiz Cavalcante

**LOGRADOURO: 1012** Rua Maria José da Silva

Métrica	VU_Dir	VU_Esq	Logradouro Inicial	Logradouro Final
1	120.94	120.94	822 Rua Floracy da Silva Barros	830 Rua Padre Jeferson de Carvalho

**LOGRADOURO: 1020** Rua Santa Rita

Métrica	VU_Dir	VU_Esq	Logradouro Inicial	Logradouro Final
1	109.54	109.54	1039 Rua Nossa Senhora da Salete	857 Avenid: Deputada Federal Ceci Cunha
2	104.27	104.27	857 Avenid: Deputada Federal Ceci Cunha	1195 Rua Maria Morena Gomes
3	130.05	130.05	1195 Rua Maria Morena Gomes	1217 Rua José Afonso Maranhão
4	122.28	122.28	1217 Rua José Afonso Maranhão	1225 Rua Senador Rui Palmeira
5	124.84	124.84	1225 Rua Senador Rui Palmeira	11017 Rua Dois de Fevereiro
6	129.57	129.57	11017 Rua Dois de Fevereiro	1250 Rua São Nicolau
7	139.72	139.72	1250 Rua São Nicolau	1276 Rua Pedro de Oliveira
8	140.38	140.38	1276 Rua Pedro de Oliveira	1314 Rua Bela Vista
9	140.14	140.14	1314 Rua Bela Vista	1322 Avenid: André Leão
10	141.25	141.25	1322 Avenid: André Leão	1330 Rua Antônio de Oliveira Melo
11	147.62	147.62	1330 Rua Antônio de Oliveira Melo	1349 Rua Cícero Torres
12	149.77	149.77	1349 Rua Cícero Torres	1357 Rua Antônio Torres
13	148.02	148.02	1357 Rua Antônio Torres	1381 Rua Doutor Coaracy da Matta Fonsec
14	146.92	146.92	1381 Rua Doutor Coaracy da Matta Fonsec	1390 Rua Sertanejo Alagoano
15	148.55	148.55	1390 Rua Sertanejo Alagoano	1535 Rua Marechal Deodoro da Fonseca

**LOGRADOURO: 1039** Rua Nossa Senhora da Salete

Métrica	VU_Dir	VU_Esq	Logradouro Inicial	Logradouro Final
1	115.23	115.23	717 Rua Presidente Tancredo de Almeida	7843 Rua Givanildo Vital da Silva
2	115.12	115.12	7843 Rua Givanildo Vital da Silva	768 Rua Governador Luiz Cavalcante
3	105.8	105.8	768 Rua Governador Luiz Cavalcante	784 Rua Manoel Pereira Correia
4	103.29	103.29	784 Rua Manoel Pereira Correia	2019 Rua José Cavalcante Bezerra de Barr
5	115.85	115.85	2019 Rua José Cavalcante Bezerra de Barr	822 Rua Floracy da Silva Barros
6	114.46	114.46	822 Rua Floracy da Silva Barros	2027 Rua José Cloves Resende de Barros
7	114.19	114.19	2027 Rua José Cloves Resende de Barros	8700 Rua José Alves Porto
8	113.04	113.04	8700 Rua José Alves Porto	830 Rua Padre Jeferson de Carvalho
9	111.83	111.83	830 Rua Padre Jeferson de Carvalho	1020 Rua Santa Rita

**LOGRADOURO: 1039** Rua Nossa Senhora da Salete

Métrica	VU_Dir	VU_Esq	Logradouro Inicial	Logradouro Final
10	106.42	106.42	1020 Rua Santa Rita	857 Avenid: Deputada Federal Ceci Cunha
11	88.13	88.13	857 Avenid: Deputada Federal Ceci Cunha	1659 Rua Nossa Senhora do Ó
12	90.86	90.86	1659 Rua Nossa Senhora do Ó	1195 Rua Maria Morena Gomes
13	71.94	71.94	1195 Rua Maria Morena Gomes	1667 Rua Nossa Senhora do Rosário
14	70.74	70.74	1667 Rua Nossa Senhora do Rosário	3511 Rua Presidente Getúlio Vargas
15	66.66	66.66	3511 Rua Presidente Getúlio Vargas	3520 Rua Custódio José de Melo
16	70.51	70.51	3520 Rua Custódio José de Melo	4046 Rua Ercília Maria de Souza
17	71.53	71.53	1039 Rua Nossa Senhora da Salete	3562 Rua Claudete Maria de Melo Lima
18	66.68	66.68	3562 Rua Claudete Maria de Melo Lima	3570 Rua Claudênia Maria de Melo Lima
19	70.37	70.37	3570 Rua Claudênia Maria de Melo Lima	2051 Avenid: Minervina Francisca da Conceiç
20	77.49	77.49	2051 Avenid: Minervina Francisca da Conceiç	3724 Rua Santa Joana D'Arc
21	99.3	99.3	3724 Rua Santa Joana D'Arc	3716 Rua José Ferreira da Silva
22	111.27	111.27	3716 Rua José Ferreira da Silva	90383
23	118.8	118.8	90383	11366 Rod AL 110

**LOGRADOURO: 1047** Praça Lions Club

Métrica	VU_Dir	VU_Esq	Logradouro Inicial	Logradouro Final
1	261.06	261.06	849 Rua Nossa Senhora de Fátima	938 Rua Antônio Apolinário da Silva
2	255.73	255.73	938 Rua Antônio Apolinário da Silva	857 Avenid: Deputada Federal Ceci Cunha

**LOGRADOURO: 1055** Rua Nossa Senhora das Dores

Métrica	VU_Dir	VU_Esq	Logradouro Inicial	Logradouro Final
1	165.96	165.96	636 Rua São Paulo	636 Rua São Paulo
2	164.49	164.49	2264 Rua São Geraldo	2256 Rua Fortaleza
3	151.11	151.11	2256 Rua Fortaleza	2248 Rua São Jorge
4	141.68	141.68	2248 Rua São Jorge	2230 Rua Pedro Barbosa da Silva
5	141.2	141.2	2230 Rua Pedro Barbosa da Silva	2205 Rua José Avelino Neto
6	134.49	134.49	2205 Rua José Avelino Neto	2191 Rua José Francelino de Albuquerque

**LOGRADOURO: 1063** Rua Santo Antônio

Métrica	VU_Dir	VU_Esq	Logradouro Inicial	Logradouro Final
1	208.51	208.51	571 Rua Nossa Senhora Aparecida	1063 Rua Santo Antônio
2	225.88	225.88	571 Rua Nossa Senhora Aparecida	474 Rua São Francisco
3	250.43	250.43	474 Rua São Francisco	1470 Rua Duque de Caxias
4	280.57	280.57	1470 Rua Duque de Caxias	11108 Rua Domingos Correia

**LOGRADOURO: 1071** Rua Padre Anchieta

Métrica	VU_Dir	VU_Esq	Logradouro Inicial	Logradouro Final
1	305.53	305.53	598 Rua Estudante José de Oliveira Leite	11110 Rua Dezesseis de Setembro
2	302.5	302.5	11110 Rua Dezesseis de Setembro	11119 Rua Quinze de Novembro

**LOGRADOURO: 1080** Rua Paula Magalhães

Métrica	VU_Dir	VU_Esq	Logradouro Inicial	Logradouro Final
1	302.97	302.97	474 Rua São Francisco	1470 Rua Duque de Caxias
2	333.99	333.99	1470 Rua Duque de Caxias	11108 Rua Domingos Correia
3	366.56	366.56	11108 Rua Domingos Correia	598 Rua Estudante José de Oliveira Leite



**LOGRADOURO: 1080** Rua Paula Magalhães

Métrica	VU_Dir	VU_Esq	Logradouro Inicial			Logradouro Final		
4	390.58	390.58	598	Rua	Estudante José de Oliveira Leite	11110	Rua	Dezesseis de Setembro
5	400.17	400.17	11110	Rua	Dezesseis de Setembro	11119	Rua	Quinze de Novembro

**LOGRADOURO: 1098** Rua Paulo Afonso

Métrica	VU_Dir	VU_Esq	Logradouro Inicial			Logradouro Final		
1	182.72	182.72	474	Rua	São Francisco	1411	Rua	Engenheiro Camilo Collier
2	167.47	167.47	1411	Rua	Engenheiro Camilo Collier	1420	Rua	Santa Catarina
3	155.6	155.6	1420	Rua	Santa Catarina	4070	Rua	Lino Rodrigues
4	136.77	136.77	4070	Rua	Lino Rodrigues	4097	Rua	Manoel Lúcio da Silva
5	111.45	111.45	4097	Rua	Manoel Lúcio da Silva	4100	Rua	Izaú Lúcio da Silva
6	125.2	125.2	4100	Rua	Izaú Lúcio da Silva	4160	Rua	Braz Vieira de Santana
7	123.6	123.6	4160	Rua	Braz Vieira de Santana	4127	Rua	Olinda
8	117.03	117.03	4127	Rua	Olinda	4135	Rua	Sargento Benevides Montes
9	116.67	116.67	4135	Rua	Sargento Benevides Montes	498	Rua	São Cristóvão
10	117.28	117.28	498	Rua	São Cristóvão	4151	Rua	José Honorato
11	112.49	112.49	4151	Rua	José Honorato	1160	Rua	Costa Gama
12	102.16	102.16	1160	Rua	Costa Gama	3287	Rua	Primavera
13	93.51	93.51	3287	Rua	Primavera	7401	Rua	Boa Sorte
14	86.67	86.67	7401	Rua	Boa Sorte	7410	Rua	Estudante José Acácio
15	81.7	81.7	7410	Rua	Estudante José Acácio	7428	Rua	Paulo VI
16	78.32	78.32	7428	Rua	Paulo VI	7436	Rua	Pio X
17	76.65	76.65	7436	Rua	Pio X	7444	Rua	Walmir Novaes dos Santos
18	74.6	74.6	7444	Rua	Walmir Novaes dos Santos	1452	Rua	Manoel Martins Lemos
19	72.6	72.6	1452	Rua	Manoel Martins Lemos	7460	Rua	Pedro Álvares Cabral
20	69.55	69.55	7460	Rua	Pedro Álvares Cabral	7479	Rua	Estudante Ana Beatriz
21	65.02	65.02	7479	Rua	Estudante Ana Beatriz	7487	Rua	Mayr Guedes do Amaral
22	61.19	61.19	7487	Rua	Mayr Guedes do Amaral	7495	Rua	Presidente Café Filho
23	58.55	58.55	7495	Rua	Presidente Café Filho	7509	Rua	José Bonifácio de Andrade e Silv
24	56.01	56.01	7509	Rua	José Bonifácio de Andrade e Silv	7517	Rua	Frei Henrique de Coimbra
25	54.31	54.31	7517	Rua	Frei Henrique de Coimbra	7525	Rua	Duarte Coelho
26	53.27	53.27	7525	Rua	Duarte Coelho	1411	Rua	Engenheiro Camilo Collier

**LOGRADOURO: 1101** Rua Leocádio Pinheiro

Métrica	VU_Dir	VU_Esq	Logradouro Inicial			Logradouro Final		
1	260.46	260.46	11110	Rua	Dezesseis de Setembro	1349	Rua	Cícero Torres

**LOGRADOURO: 1110** Rua Senhor dos Pobres

Métrica	VU_Dir	VU_Esq	Logradouro Inicial			Logradouro Final		
1	212.84	212.84	598	Rua	Estudante José de Oliveira Leite	11110	Rua	Dezesseis de Setembro
2	223.42	223.42	11110	Rua	Dezesseis de Setembro	1110	Rua	Senhor dos Pobres

**LOGRADOURO: 1128** Rua Senhor do Bonfim

Métrica	VU_Dir	VU_Esq	Logradouro Inicial			Logradouro Final		
1	184.22	184.22	598	Rua	Estudante José de Oliveira Leite	1128	Rua	Senhor do Bonfim

**LOGRADOURO: 1129**

Métrica	VU_Dir	VU_Esq	Logradouro Inicial	Logradouro Final
1	174.49	174.49	121 Rua Santos Dumont	105 Rua Zeferino Magalhães

**LOGRADOURO: 1136** Rua Tibúrcio Magalhães

Métrica	VU_Dir	VU_Esq	Logradouro Inicial	Logradouro Final
1	101.62	101.62	1411 Rua Engenheiro Camilo Collier	1438 Rua Dom Jonas Batinga
2	99.81	99.81	1438 Rua Dom Jonas Batinga	474 Rua São Francisco
3	98.55	98.55	474 Rua São Francisco	1470 Rua Duque de Caxias
4	97.35	97.35	1470 Rua Duque de Caxias	11108 Rua Domingos Correia
5	113.93	113.93	11108 Rua Domingos Correia	598 Rua Estudante José de Oliveira Leite

**LOGRADOURO: 1144** Rua São Luiz

Métrica	VU_Dir	VU_Esq	Logradouro Inicial	Logradouro Final
1	96.04	96.04	1438 Rua Dom Jonas Batinga	1446 Rua Manoel Caetano de Souza
2	101.76	101.76	1446 Rua Manoel Caetano de Souza	1454 Rua Juvino Cavalcante
3	104.7	104.7	1454 Rua Juvino Cavalcante	1470 Rua Duque de Caxias
4	105.93	105.93	1470 Rua Duque de Caxias	1497 Rua Odilon Auto
5	106.7	106.7	1497 Rua Odilon Auto	11108 Rua Domingos Correia
6	106.46	106.46	11108 Rua Domingos Correia	598 Rua Estudante José de Oliveira Leite
7	85.97	85.97	598 Rua Estudante José de Oliveira Leite	1489 Rua Maria de Nazaré

**LOGRADOURO: 1152** Rua Médiun José Arigó

Métrica	VU_Dir	VU_Esq	Logradouro Inicial	Logradouro Final
1	106.98	106.98	598 Rua Estudante José de Oliveira Leite	1489 Rua Maria de Nazaré
2	108.4	108.4	1489 Rua Maria de Nazaré	1152 Rua Médiun José Arigó

**LOGRADOURO: 1160** Rua Costa Gama

Métrica	VU_Dir	VU_Esq	Logradouro Inicial	Logradouro Final
1	78.58	78.58	1438 Rua Dom Jonas Batinga	1411 Rua Engenheiro Camilo Collier
2	70.19	70.19	1411 Rua Engenheiro Camilo Collier	11217 Rua Trinta e um de Março
3	71.22	71.22	11217 Rua Trinta e um de Março	4348 Rua Professor Guedes de Miranda
4	81.61	81.61	4348 Rua Professor Guedes de Miranda	4402 Praça João Pedro de Aragão
5	87.48	87.48	4402 Praça João Pedro de Aragão	4330 Rua Marechal Costa e Silva
6	97.85	97.85	4330 Rua Marechal Costa e Silva	1098 Rua Paulo Afonso
7	112.02	112.02	1098 Rua Paulo Afonso	4313 Rua Francisco Cavalcante
8	125.64	125.64	4313 Rua Francisco Cavalcante	4305 Rua Agapito Magalhães
9	121.52	121.52	4305 Rua Agapito Magalhães	4224 Rua José Francelino Oliveira

**LOGRADOURO: 1179** Rua Dom Pedro II

Métrica	VU_Dir	VU_Esq	Logradouro Inicial	Logradouro Final
1	233.27	233.27	1527 Rua Antônio Petuba	1527 Rua Antônio Petuba
2	226.25	226.25	1527 Rua Antônio Petuba	1500 Rua São Roque
3	221.84	221.84	1500 Rua São Roque	598 Rua Estudante José de Oliveira Leite
4	225.41	225.41	598 Rua Estudante José de Oliveira Leite	11108 Rua Domingos Correia
5	227.06	227.06	11108 Rua Domingos Correia	1497 Rua Odilon Auto
6	227.66	227.66	1497 Rua Odilon Auto	4062 Rua Cláudio Albuquerque Lima
7	226.6	226.6	4062 Rua Cláudio Albuquerque Lima	1454 Rua Juvino Cavalcante

**LOGRADOURO: 1179 Rua Dom Pedro II**

Métrica	VU_Dir	VU_Esq	Logradouro Inicial			Logradouro Final		
8	221.97	221.97	1454	Rua	Juvino Cavalcante	1446	Rua	Manoel Caetano de Souza
9	215.56	215.56	1446	Rua	Manoel Caetano de Souza	1438	Rua	Dom Jonas Batinga

**LOGRADOURO: 1185 Avenida Antônio Lemos Palmeira**

Métrica	VU_Dir	VU_Esq	Logradouro Inicial			Logradouro Final		
1	42.55	42.55	5271	Rua	Vicente Flor Ferreira	5263	Rua	Elvira Henrique da Silva
2	38.57	38.57	5263	Rua	Elvira Henrique da Silva	5255	Rua	Heleno Castro Alves
3	35.84	35.84	5255	Rua	Heleno Castro Alves	11206	Rua	Vereador José de Oliveira e Silva
4	34.27	34.27	11206	Rua	Vereador José de Oliveira e Silva	11210	Rua	Manoel Messias
5	33.15	33.15	11210	Rua	Manoel Messias	5239	Rua	Aroldo Júlio da Silva
6	31.96	31.96	5239	Rua	Aroldo Júlio da Silva	11179	Rua	Projetada 24
7	30.72	30.72	11179	Rua	Projetada 24	11183	Rua	Projetada 23
8	30	30	3366	Rua	Campo Grande	3366	Rua	Campo Grande
9	30.62	30.62	3366	Rua	Campo Grande	2841	Rua	Alvina de Almeida Lopes
10	32.46	32.46	2841	Rua	Alvina de Almeida Lopes	90001		

**LOGRADOURO: 1187 Rua Marculino Juvêncio Bispo**

Métrica	VU_Dir	VU_Esq	Logradouro Inicial			Logradouro Final		
1	119.26	119.26	1527	Rua	Antônio Petuba	1527	Rua	Antônio Petuba

**LOGRADOURO: 1195 Rua Maria Morena Gomes**

Métrica	VU_Dir	VU_Esq	Logradouro Inicial			Logradouro Final		
1	99.82	99.82	1020	Rua	Santa Rita	1659	Rua	Nossa Senhora do Ó
2	90.83	90.83	1659	Rua	Nossa Senhora do Ó	1039	Rua	Nossa Senhora da Salete

**LOGRADOURO: 1209 Rua Santa Efigênia**

Métrica	VU_Dir	VU_Esq	Logradouro Inicial			Logradouro Final		
1	174.89	174.89	997	Rua	Domingos Barbosa da Silva	1632	Rua	Miguel Leite

**LOGRADOURO: 1217 Rua José Afonso Maranhão**

Métrica	VU_Dir	VU_Esq	Logradouro Inicial			Logradouro Final		
1	105.07	105.07	1020	Rua	Santa Rita	1659	Rua	Nossa Senhora do Ó
2	81.93	81.93	1659	Rua	Nossa Senhora do Ó	1667	Rua	Nossa Senhora do Rosário

**LOGRADOURO: 1225 Rua Senador Rui Palmeira**

Métrica	VU_Dir	VU_Esq	Logradouro Inicial			Logradouro Final		
1	235.95	235.95	1578	Rua	Brasília	1594	Rua	Firmino Leite
2	207.68	207.68	1594	Rua	Firmino Leite	997	Rua	Domingos Barbosa da Silva
3	181.79	181.79	997	Rua	Domingos Barbosa da Silva	1632	Rua	Miguel Leite
4	144.31	144.31	1632	Rua	Miguel Leite	1020	Rua	Santa Rita
5	110.55	110.55	1020	Rua	Santa Rita	1659	Rua	Nossa Senhora do Ó
6	91.39	91.39	1659	Rua	Nossa Senhora do Ó	1667	Rua	Nossa Senhora do Rosário

**LOGRADOURO: 1241 Rua Macionilo Miguel da Silva**

Métrica	VU_Dir	VU_Esq	Logradouro Inicial			Logradouro Final		
1	94.48	94.48	1659	Rua	Nossa Senhora do Ó	1667	Rua	Nossa Senhora do Rosário

**LOGRADOURO: 1250** Rua São Nicolau

Métrica	VU_Dir	VU_Esq	Logradouro Inicial			Logradouro Final		
1	297.55	297.55	1560	Rua	Leite Irmão	1578	Rua	Brasília
2	240.27	240.27	1578	Rua	Brasília	1594	Rua	Firmino Leite
3	203.12	203.12	1594	Rua	Firmino Leite	11019	Rua	Vereador José Protásio Neto
4	178.96	178.96	11019	Rua	Vereador José Protásio Neto	1632	Rua	Miguel Leite
5	148.69	148.69	1632	Rua	Miguel Leite	1020	Rua	Santa Rita
6	134.43	134.43	1020	Rua	Santa Rita	90025		
7	118.82	118.82	90025			1659	Rua	Nossa Senhora do Ó

**LOGRADOURO: 1268** Rua Geraldo Alexandre dos Santos

Métrica	VU_Dir	VU_Esq	Logradouro Inicial			Logradouro Final		
1	78.29	78.29	1659	Rua	Nossa Senhora do Ó	1667	Rua	Nossa Senhora do Rosário

**LOGRADOURO: 1276** Rua Pedro de Oliveira

Métrica	VU_Dir	VU_Esq	Logradouro Inicial			Logradouro Final		
1	131.45	131.45	1020	Rua	Santa Rita	1659	Rua	Nossa Senhora do Ó
2	104.97	104.97	1659	Rua	Nossa Senhora do Ó	1667	Rua	Nossa Senhora do Rosário
3	103.98	103.98	1667	Rua	Nossa Senhora do Rosário	3783	Rua	José Pedro da Silva
4	111	111	3783	Rua	José Pedro da Silva	3791	Rua	Aderval Inácio da Silva
5	117.14	117.14	3791	Rua	Aderval Inácio da Silva	3805	Rua	Eronдино Tavares da Silva

**LOGRADOURO: 1292** Rua Dácia Bezerra Cavalcante

Métrica	VU_Dir	VU_Esq	Logradouro Inicial			Logradouro Final		
1	175.02	175.02	1632	Rua	Miguel Leite	1632	Rua	Miguel Leite
2	197.02	197.02	11019	Rua	Vereador José Protásio Neto	1594	Rua	Firmino Leite
3	229.78	229.78	1594	Rua	Firmino Leite	1292	Rua	Dácia Bezerra Cavalcante

**LOGRADOURO: 1306** Rua Manoel Firmino Leite

Métrica	VU_Dir	VU_Esq	Logradouro Inicial			Logradouro Final		
1	292.49	292.49	1314	Rua	Bela Vista	90029		

**LOGRADOURO: 1314** Rua Bela Vista

Métrica	VU_Dir	VU_Esq	Logradouro Inicial			Logradouro Final		
1	319.69	319.69	1560	Rua	Leite Irmão	1306	Rua	Manoel Firmino Leite
2	297.67	297.67	1306	Rua	Manoel Firmino Leite	1578	Rua	Brasília
3	243.82	243.82	1578	Rua	Brasília	1594	Rua	Firmino Leite
4	188.21	188.21	1594	Rua	Firmino Leite	11019	Rua	Vereador José Protásio Neto
5	164.51	164.51	11019	Rua	Vereador José Protásio Neto	1632	Rua	Miguel Leite
6	145.16	145.16	1632	Rua	Miguel Leite	1020	Rua	Santa Rita
7	131	131	1020	Rua	Santa Rita	1659	Rua	Nossa Senhora do Ó
8	117.65	117.65	1659	Rua	Nossa Senhora do Ó	1667	Rua	Nossa Senhora do Rosário
9	118.05	118.05	1667	Rua	Nossa Senhora do Rosário	3791	Rua	Aderval Inácio da Silva
10	129.92	129.92	3791	Rua	Aderval Inácio da Silva	3805	Rua	Eronдино Tavares da Silva
11	133.08	133.08	3805	Rua	Eronдино Tavares da Silva	90035		
12	133.81	133.81	90035			3813	Rua	Maria Júlia Ferreira de Albuquerque
13	133.51	133.51	3813	Rua	Maria Júlia Ferreira de Albuquerque	3716	Rua	José Ferreira da Silva
14	132.82	132.82	3716	Rua	José Ferreira da Silva	90383		

**LOGRADOURO: 1314 Rua Bela Vista**

Métrica	VU_Dir	VU_Esq	Logradouro Inicial			Logradouro Final		
15	133.38	133.38	90383			11366	Rod	AL 110

**LOGRADOURO: 1322 Avenida André Leão**

Métrica	VU_Dir	VU_Esq	Logradouro Inicial			Logradouro Final		
1	301.34	301.34	1543	Rua	Gazeta de Alagoas	1578	Rua	Brasília
2	232.96	232.96	1578	Rua	Brasília	1594	Rua	Firmino Leite
3	179.86	179.86	1594	Rua	Firmino Leite	11019	Rua	Vereador José Protásio Neto
4	151.84	151.84	11019	Rua	Vereador José Protásio Neto	1020	Rua	Santa Rita
5	133.19	133.19	1020	Rua	Santa Rita	1659	Rua	Nossa Senhora do Ó
6	123.45	123.45	1659	Rua	Nossa Senhora do Ó	1657		
7	126.17	126.17	1667	Rua	Nossa Senhora do Rosário	9072	Rua	Valfredo Oliveira Lima
8	137.33	137.33	9072	Rua	Valfredo Oliveira Lima	9080	Rua	Adilson Torres de Melo
9	142.35	142.35	9080	Rua	Adilson Torres de Melo	9099	Rua	Coronel Ataíde de Oliveira
10	146.5	146.5	9099	Rua	Coronel Ataíde de Oliveira	3848	Rua	Costa Rica
11	149.37	149.37	3848	Rua	Costa Rica	3830	Rua	Benedito Terto da Silva
12	152.16	152.16	3830	Rua	Benedito Terto da Silva	3821	Rua	Maria Nobre
13	152.47	152.47	3821	Rua	Maria Nobre	3813	Rua	Maria Júlia Ferreira de Albuquerque

**LOGRADOURO: 1330 Rua Antônio de Oliveira Melo**

Métrica	VU_Dir	VU_Esq	Logradouro Inicial			Logradouro Final		
1	290.83	290.83	1543	Rua	Gazeta de Alagoas	1578	Rua	Brasília
2	220.06	220.06	1578	Rua	Brasília	1594	Rua	Firmino Leite
3	164.83	164.83	1594	Rua	Firmino Leite	11019	Rua	Vereador José Protásio Neto
4	151.21	151.21	11019	Rua	Vereador José Protásio Neto	1020	Rua	Santa Rita
5	137.43	137.43	1020	Rua	Santa Rita	1659	Rua	Nossa Senhora do Ó
6	129.87	129.87	1659	Rua	Nossa Senhora do Ó	1667	Rua	Nossa Senhora do Rosário

**LOGRADOURO: 1349 Rua Cícero Torres**

Métrica	VU_Dir	VU_Esq	Logradouro Inicial			Logradouro Final		
1	287.6	287.6	1101	Rua	Leocádio Pinheiro	1543	Rua	Gazeta de Alagoas
2	284.91	284.91	1543	Rua	Gazeta de Alagoas	1373	Rua	Manoel Domingos de Farias
3	255.57	255.57	1373	Rua	Manoel Domingos de Farias	1578	Rua	Brasília
4	194.19	194.19	1578	Rua	Brasília	1586	Rua	Rubens Pedro da Silva
5	166.51	166.51	1586	Rua	Rubens Pedro da Silva	1594	Rua	Firmino Leite
6	155.65	155.65	1594	Rua	Firmino Leite	11019	Rua	Vereador José Protásio Neto
7	150.36	150.36	11019	Rua	Vereador José Protásio Neto	1020	Rua	Santa Rita
8	144.22	144.22	1020	Rua	Santa Rita	1659	Rua	Nossa Senhora do Ó
9	140.38	140.38	1659	Rua	Nossa Senhora do Ó	1403	Rua	Luiz Duarte
10	140.8	140.8	1403	Rua	Luiz Duarte	11022	Praça	Vereador Euclides Feliciano da S
11	145	145	11022	Praça	Vereador Euclides Feliciano da S	9021	Rua	Luiza Batista de Araújo
12	148.75	148.75	9021	Rua	Luiza Batista de Araújo	11023	Rua	José Matheus Sobrinho
13	151.95	151.95	11023	Rua	José Matheus Sobrinho	9030	Rua	Maria Francisca dos Santos
14	152.71	152.71	9030	Rua	Maria Francisca dos Santos	9072	Rua	Valfredo Oliveira Lima
15	156.52	156.52	9072	Rua	Valfredo Oliveira Lima	9080	Rua	Adilson Torres de Melo
16	159.11	159.11	9080	Rua	Adilson Torres de Melo	9226	Rua	Patrocínio José

**LOGRADOURO: 1349** Rua Cícero Torres

Métrica	VU_Dir	VU_Esq	Logradouro Inicial			Logradouro Final		
17	160.68	160.68	9226	Rua	Patrocínio José	9099	Rua	Coronel Ataíde de Oliveira
18	162.59	162.59	9099	Rua	Coronel Ataíde de Oliveira	9102	Rua	Maria de Oliveira Lima
19	163.58	163.58	9102	Rua	Maria de Oliveira Lima	3848	Rua	Costa Rica

**LOGRADOURO: 1357** Rua Antônio Torres

Métrica	VU_Dir	VU_Esq	Logradouro Inicial			Logradouro Final		
1	148.22	148.22	1594	Rua	Firmino Leite	1608	Rua	Juraci Camelo Santos
2	144.15	144.15	1608	Rua	Juraci Camelo Santos	11019	Rua	Vereador José Protásio Neto
3	144.9	144.9	11019	Rua	Vereador José Protásio Neto	1683	Rua	Aurélio Lima Pimentel
4	146.45	146.45	1683	Rua	Aurélio Lima Pimentel	1624	Rua	Manoel Barbosa de Medeiros
5	148.71	148.71	1624	Rua	Manoel Barbosa de Medeiros	1020	Rua	Santa Rita
6	149.24	149.24	1020	Rua	Santa Rita	1640	Praça	Edmundo Félix da Silva

**LOGRADOURO: 1373** Rua Manoel Domingos de Farias

Métrica	VU_Dir	VU_Esq	Logradouro Inicial			Logradouro Final		
1	284.91	284.91	1349	Rua	Cícero Torres	1551	Rua	Joana Leão de Melo
2	199.56	199.56	1551	Rua	Joana Leão de Melo	1578	Rua	Brasília

**LOGRADOURO: 1381** Rua Doutor Coaracy da Matta Fonseca

Métrica	VU_Dir	VU_Esq	Logradouro Inicial			Logradouro Final		
1	148.82	148.82	1020	Rua	Santa Rita	1640	Praça	Edmundo Félix da Silva

**LOGRADOURO: 1390** Rua Sertanejo Alagoano

Métrica	VU_Dir	VU_Esq	Logradouro Inicial			Logradouro Final		
1	149.98	149.98	1535	Rua	Marechal Deodoro da Fonseca	1578	Rua	Brasília
2	144.21	144.21	1578	Rua	Brasília	1586	Rua	Rubens Pedro da Silva
3	128.28	128.28	1586	Rua	Rubens Pedro da Silva	1594	Rua	Firmino Leite
4	126.15	126.15	1594	Rua	Firmino Leite	1608	Rua	Juraci Camelo Santos
5	131.4	131.4	1608	Rua	Juraci Camelo Santos	1683	Rua	Aurélio Lima Pimentel
6	141.55	141.55	1683	Rua	Aurélio Lima Pimentel	1624	Rua	Manoel Barbosa de Medeiros
7	144.82	144.82	1624	Rua	Manoel Barbosa de Medeiros	1020	Rua	Santa Rita
8	150.55	150.55	1020	Rua	Santa Rita	90037		
9	150	150	90037			90052		
10	149.69	149.69	90052			3856	Rua	Vereador Antônio Juvino

**LOGRADOURO: 1403** Rua Luiz Duarte

Métrica	VU_Dir	VU_Esq	Logradouro Inicial			Logradouro Final		
1	155	155	1020	Rua	Santa Rita	90037		
2	154.23	154.23	90037			1640	Praça	Edmundo Félix da Silva
3	154.19	154.19	1640	Praça	Edmundo Félix da Silva	1659	Rua	Nossa Senhora do Ó
4	148.75	148.75	1659	Rua	Nossa Senhora do Ó	1349	Rua	Cícero Torres

**LOGRADOURO: 1411** Rua Engenheiro Camilo Collier

Métrica	VU_Dir	VU_Esq	Logradouro Inicial			Logradouro Final		
1	136.05	136.05	1098	Rua	Paulo Afonso	4364	Rua	Padre Cirilo
2	78.92	78.92	4364	Rua	Padre Cirilo	4097	Rua	Manoel Lúcio da Silva
3	67.02	67.02	4097	Rua	Manoel Lúcio da Silva	11217	Rua	Trinta e um de Março

**LOGRADOURO: 1411****Rua Engenheiro Camilo Collier**

<b>Métrica</b>	<b>VU_Dir</b>	<b>VU_Esq</b>	<b>Logradouro Inicial</b>			<b>Logradouro Final</b>		
4	97.71	97.71	11217	Rua	Trinta e um de Março	4160	Rua	Braz Vieira de Santana
5	103.06	103.06	4160	Rua	Braz Vieira de Santana	1136	Rua	Tibúrcio Magalhães
6	96.21	96.21	1136	Rua	Tibúrcio Magalhães	4135	Rua	Sargento Benevides Montes
7	90.82	90.82	4135	Rua	Sargento Benevides Montes	498	Rua	São Cristóvão
8	88.25	88.25	498	Rua	São Cristóvão	4151	Rua	José Honorato
9	75.46	75.46	4151	Rua	José Honorato	1160	Rua	Costa Gama
10	75.87	75.87	1160	Rua	Costa Gama	3287	Rua	Primavera
11	76.84	76.84	3287	Rua	Primavera	7533	Rua	Milton Ferreira Melo
12	78.21	78.21	7533	Rua	Milton Ferreira Melo	11137	Rua	Moceista Carlindo Olindino Pere
13	80.18	80.18	11137	Rua	Moceista Carlindo Olindino Pere	7410	Rua	Estudante José Acácio
14	83.68	83.68	7410	Rua	Estudante José Acácio	3309	Praça	Juraci Camelo Santos
15	80.4	80.4	3309	Praça	Juraci Camelo Santos	90060		
16	81.51	81.51	90060			7428	Rua	Paulo VI
17	63.58	63.58	7428	Rua	Paulo VI	11146	Rua	Pastor Cícero José de Farias
18	65.31	65.31	11146	Rua	Pastor Cícero José de Farias	7436	Rua	Pio X
19	67.82	67.82	7436	Rua	Pio X	7444	Rua	Walmir Novaes dos Santos
20	68.54	68.54	7444	Rua	Walmir Novaes dos Santos	1452	Rua	Manoel Martins Lemos
21	71.31	71.31	1452	Rua	Manoel Martins Lemos	90062		
22	94.13	94.13	90062			7460	Rua	Pedro Álvares Cabral
23	75.83	75.83	7460	Rua	Pedro Álvares Cabral	90072		
24	76.55	76.55	90072			11054	Rua	José Olímpio da Silva
25	76.85	76.85	11054	Rua	José Olímpio da Silva	90073		
26	76.77	76.77	90073			7568	Rua	Rosa Lima de Magalhães
27	66.07	66.07	7568	Rua	Rosa Lima de Magalhães	7550	Rua	Francisco de Paula Magalhães
28	49.79	49.79	7550	Rua	Francisco de Paula Magalhães	90016		
29	39.8	39.8	90016			1098	Rua	Paulo Afonso
30	31.76	31.76	1098	Rua	Paulo Afonso	11135	Rua	Francisco Valdivino da Silva
31	28.5	28.5	11135	Rua	Francisco Valdivino da Silva	4313	Rua	Francisco Cavalcante
32	26.1	26.1	4313	Rua	Francisco Cavalcante	7916	Rua	Antônio Salu
33	23.04	23.04	7916	Rua	Antônio Salu	4305	Rua	Agapito Magalhães
34	39	39	4305	Rua	Agapito Magalhães	11043	Rua	Josefa Clareto Santos
35	17.2	17.2	11043	Rua	Josefa Clareto Santos	18	Rua	Sem Denominação
36	15.84	15.84	18	Rua	Sem Denominação	11033	Rua	Manoel Roberto de Oliveira
37	15	15	11033	Rua	Manoel Roberto de Oliveira	90074		
38	15	15	90074			11367	Rod	AL 115

**LOGRADOURO: 1420****Rua Santa Catarina**

<b>Métrica</b>	<b>VU_Dir</b>	<b>VU_Esq</b>	<b>Logradouro Inicial</b>			<b>Logradouro Final</b>		
1	172.96	172.96	1098	Rua	Paulo Afonso	1098	Rua	Paulo Afonso
2	202.77	202.77	4321	Rua	Padre Maurício Rodrigues	4070	Rua	Lino Rodrigues
3	207.71	207.71	4070	Rua	Lino Rodrigues	4097	Rua	Manoel Lúcio da Silva

**LOGRADOURO: 1438****Rua Dom Jonas Batinga**

<b>Métrica</b>	<b>VU_Dir</b>	<b>VU_Esq</b>	<b>Logradouro Inicial</b>			<b>Logradouro Final</b>		
1	301.32	301.32	474	Rua	São Francisco	1136	Rua	Tibúrcio Magalhães

**LOGRADOURO: 1438** Rua Dom Jonas Batinga

Métrica	VU_Dir	VU_Esq	Logradouro Inicial	Logradouro Final
2	314.35	314.35	1136 Rua Tibúrcio Magalhães	1144 Rua São Luiz
3	310.77	310.77	1144 Rua São Luiz	1160 Rua Costa Gama
4	308.42	308.42	1160 Rua Costa Gama	1179 Rua Dom Pedro II
5	306.76	306.76	1179 Rua Dom Pedro II	3287 Rua Primavera
6	309.22	309.22	3287 Rua Primavera	2795 Avenida Governador Muniz Falcão

**LOGRADOURO: 1446** Rua Manoel Caetano de Souza

Métrica	VU_Dir	VU_Esq	Logradouro Inicial	Logradouro Final
1	96.26	96.26	1144 Rua São Luiz	1179 Rua Dom Pedro II
2	98.14	98.14	1179 Rua Dom Pedro II	2639 Rua Manoel Luiz Gomes

**LOGRADOURO: 1452** Rua Manoel Martins Lemos

Métrica	VU_Dir	VU_Esq	Logradouro Inicial	Logradouro Final
1	88.78	88.78	3315 Rua Euclides Marques de Sá	1411 Rua Engenheiro Camilo Collier
2	72.49	72.49	1411 Rua Engenheiro Camilo Collier	7533 Rua Milton Ferreira Melo
3	73.81	73.81	7533 Rua Milton Ferreira Melo	7541 Rua Ana Maria Mendes Lira
4	70.83	70.83	7541 Rua Ana Maria Mendes Lira	7550 Rua Francisco de Paula Magalhães
5	64.29	64.29	7550 Rua Francisco de Paula Magalhães	7569
6	59.13	59.13	7569	4330 Rua Marechal Costa e Silva
7	74.99	74.99	4330 Rua Marechal Costa e Silva	1098 Rua Paulo Afonso
8	72.22	72.22	1098 Rua Paulo Afonso	4313 Rua Francisco Cavalcante
9	49.58	49.58	4305 Rua Agapito Magalhães	4305 Rua Agapito Magalhães

**LOGRADOURO: 1454** Rua Juvino Cavalcante

Métrica	VU_Dir	VU_Esq	Logradouro Inicial	Logradouro Final
1	102.63	102.63	1144 Rua São Luiz	1179 Rua Dom Pedro II
2	102.48	102.48	1179 Rua Dom Pedro II	2639 Rua Manoel Luiz Gomes
3	99.52	99.52	2639 Rua Manoel Luiz Gomes	2647 Rua Afra de Albuquerque Lima
4	98.03	98.03	2647 Rua Afra de Albuquerque Lima	2648
5	95.84	95.84	2648	2663 Rua Sinésio Ferreira Lima
6	94.12	94.12	2663 Rua Sinésio Ferreira Lima	1467 Rua Odilon Araújo Amorim

**LOGRADOURO: 1462** Rua Penedo

Métrica	VU_Dir	VU_Esq	Logradouro Inicial	Logradouro Final
1	52.72	52.72	5581 Rua Olho D'Água das Flores	5581 Rua Olho D'Água das Flores
2	49.34	49.34	5581 Rua Olho D'Água das Flores	5255 Rua Heleno Castro Alves
3	45.47	45.47	5255 Rua Heleno Castro Alves	11210 Rua Manoel Messias
4	42.7	42.7	11210 Rua Manoel Messias	11179 Rua Projetada 24
5	40.56	40.56	11179 Rua Projetada 24	11183 Rua Projetada 23
6	39.29	39.29	11183 Rua Projetada 23	3366 Rua Campo Grande
7	39.01	39.01	3366 Rua Campo Grande	2841 Rua Alvina de Almeida Lopes

**LOGRADOURO: 1467** Rua Odilon Araújo Amorim

Métrica	VU_Dir	VU_Esq	Logradouro Inicial	Logradouro Final
1	88.74	88.74	2795 Avenida Governador Muniz Falcão	2787 Rua Luzivaldo Barbosa Marques
2	92.73	92.73	2787 Rua Luzivaldo Barbosa Marques	1454 Rua Juvino Cavalcante



**LOGRADOURO: 1467** Rua Odilon Araújo Amorim

Métrica	VU_Dir	VU_Esq	Logradouro Inicial			Logradouro Final		
3	94.33	94.33	1454	Rua	Juvino Cavalcante	2779	Rua	Suely Lopes
4	94.9	94.9	2779	Rua	Suely Lopes	4062	Rua	Cláudio Albuquerque Lima
5	96.02	96.02	4062	Rua	Cláudio Albuquerque Lima	1497	Rua	Odilon Auto
6	100.53	100.53	1497	Rua	Odilon Auto	11108	Rua	Domingos Correia
7	100.74	100.74	11108	Rua	Domingos Correia	598	Rua	Estudante José de Oliveira Leite
8	100.68	100.68	598	Rua	Estudante José de Oliveira Leite	2760	Rua	Ana Lúcia de Andrade Neves

**LOGRADOURO: 1470** Rua Duque de Caxias

Métrica	VU_Dir	VU_Esq	Logradouro Inicial			Logradouro Final		
1	310.5	310.5	288	Rua	Boa Vista	1063	Rua	Santo Antônio
2	230.96	230.96	1063	Rua	Santo Antônio	1080	Rua	Paula Magalhães
3	116.81	116.81	1080	Rua	Paula Magalhães	1136	Rua	Tibúrcio Magalhães
4	100.6	100.6	1136	Rua	Tibúrcio Magalhães	1144	Rua	São Luiz

**LOGRADOURO: 1489** Rua Maria de Nazaré

Métrica	VU_Dir	VU_Esq	Logradouro Inicial			Logradouro Final		
1	109.1	109.1	1144	Rua	São Luiz	1152	Rua	Médium José Arigó
2	106.75	106.75	1152	Rua	Médium José Arigó	1489	Rua	Maria de Nazaré

**LOGRADOURO: 1497** Rua Odilon Auto

Métrica	VU_Dir	VU_Esq	Logradouro Inicial			Logradouro Final		
1	104.84	104.84	1144	Rua	São Luiz	1179	Rua	Dom Pedro II
2	104.16	104.16	1179	Rua	Dom Pedro II	2639	Rua	Manoel Luiz Gomes
3	103.29	103.29	2639	Rua	Manoel Luiz Gomes	2647	Rua	Afra de Albuquerque Lima
4	102.05	102.05	2647	Rua	Afra de Albuquerque Lima	2648		
5	99.72	99.72	2648			2663	Rua	Sinésio Ferreira Lima
6	97.13	97.13	2663	Rua	Sinésio Ferreira Lima	1467	Rua	Odilon Araújo Amorim
7	98.05	98.05	1467	Rua	Odilon Araújo Amorim	2680	Rua	Edson José de Moraes
8	97.71	97.71	2680	Rua	Edson José de Moraes	2698	Rua	José Cícero da Silva
9	107.24	107.24	2698	Rua	José Cícero da Silva	11240	Rua	Advogado Mário Correia de Mac

**LOGRADOURO: 1500** Rua São Roque

Métrica	VU_Dir	VU_Esq	Logradouro Inicial			Logradouro Final		
1	206.35	206.35	1101	Rua	Leocádio Pinheiro	1527	Rua	Antônio Petuba
2	96.54	96.54	1527	Rua	Antônio Petuba	1179	Rua	Dom Pedro II
3	80.81	80.81	1179	Rua	Dom Pedro II	3210	Rua	Antônio Vital da Silva
4	103.33	103.33	3210	Rua	Antônio Vital da Silva	3228	Rua	José Terto
5	91.77	91.77	3228	Rua	José Terto	3236	Rua	Deputado José Lúcio de Melo
6	88.54	88.54	3236	Rua	Deputado José Lúcio de Melo	3244	Rua	Genésio Rodrigues
7	86.38	86.38	3244	Rua	Genésio Rodrigues	90056		
8	62.23	62.23	90056			5980	Rua	Domingos Lopes

**LOGRADOURO: 1519** Praça Santa Rosa

Métrica	VU_Dir	VU_Esq	Logradouro Inicial			Logradouro Final		
1	251.17	251.17	1535	Rua	Marechal Deodoro da Fonseca	1519	Praça	Santa Rosa

**LOGRADOURO: 1527** Rua Antônio Petuba

Métrica	VU_Dir	VU_Esq	Logradouro Inicial	Logradouro Final
1	117.6	117.6	1500 Rua São Roque	1187 Rua Marculino Juvêncio Bispo
2	115.17	115.17	1187 Rua Marculino Juvêncio Bispo	1179 Rua Dom Pedro II

**LOGRADOURO: 1535** Rua Marechal Deodoro da Fonseca

Métrica	VU_Dir	VU_Esq	Logradouro Inicial	Logradouro Final
1	389.31	389.31	1101 Rua Leocádio Pinheiro	1519 Praça Santa Rosa
2	306.94	306.94	1519 Praça Santa Rosa	1390 Rua Sertanejo Alagoano
3	255.96	255.96	1390 Rua Sertanejo Alagoano	1578 Rua Brasília
4	243	243	1578 Rua Brasília	1187 Rua Marculino Juvêncio Bispo
5	240.59	240.59	1187 Rua Marculino Juvêncio Bispo	1608 Rua Juraci Camelo Santos
6	237.01	237.01	1608 Rua Juraci Camelo Santos	1179 Rua Dom Pedro II
7	254.53	254.53	1179 Rua Dom Pedro II	1020 Rua Santa Rita
8	271.14	271.14	1020 Rua Santa Rita	3864 Rua Governador Silvestre Pérciles
9	256.42	256.42	3864 Rua Governador Silvestre Pérciles	3210 Rua Antônio Vital da Silva
10	267.69	267.69	3210 Rua Antônio Vital da Silva	3228 Rua José Terto
11	272.95	272.95	3228 Rua José Terto	3171 Praça Afrânio Salgado Lages

**LOGRADOURO: 1543** Rua Gazeta de Alagoas

Métrica	VU_Dir	VU_Esq	Logradouro Inicial	Logradouro Final
1	301.74	301.74	1322 Avenid: André Leão	1322 Avenid: André Leão
2	292.43	292.43	1330 Rua Antônio de Oliveira Melo	1349 Rua Cícero Torres

**LOGRADOURO: 1551** Rua Joana Leão de Melo

Métrica	VU_Dir	VU_Esq	Logradouro Inicial	Logradouro Final
1	192.5	192.5	1373 Rua Manoel Domingos de Farias	1551 Rua Joana Leão de Melo

**LOGRADOURO: 1560** Rua Leite Irmão

Métrica	VU_Dir	VU_Esq	Logradouro Inicial	Logradouro Final
1	274.48	274.48	849 Rua Nossa Senhora de Fátima	11017 Rua Dois de Fevereiro
2	315.52	315.52	11017 Rua Dois de Fevereiro	1250 Rua São Nicolau
3	324.04	324.04	1250 Rua São Nicolau	1314 Rua Bela Vista

**LOGRADOURO: 1578** Rua Brasília

Métrica	VU_Dir	VU_Esq	Logradouro Inicial	Logradouro Final
1	380.12	380.12	857 Avenid: Deputada Federal Ceci Cunha	1225 Rua Senador Rui Palmeira
2	387.97	387.97	1225 Rua Senador Rui Palmeira	11017 Rua Dois de Fevereiro
3	394.46	394.46	11017 Rua Dois de Fevereiro	1250 Rua São Nicolau
4	398.95	398.95	1250 Rua São Nicolau	1314 Rua Bela Vista
5	394.58	394.58	1314 Rua Bela Vista	1322 Avenid: André Leão
6	384.74	384.74	1322 Avenid: André Leão	1330 Rua Antônio de Oliveira Melo
7	366.85	366.85	1330 Rua Antônio de Oliveira Melo	1349 Rua Cícero Torres
8	320.14	320.14	1349 Rua Cícero Torres	1373 Rua Manoel Domingos de Farias
9	285.79	285.79	1373 Rua Manoel Domingos de Farias	1390 Rua Sertanejo Alagoano
10	259.31	259.31	1390 Rua Sertanejo Alagoano	1535 Rua Marechal Deodoro da Fonseca

**LOGRADOURO: 1586** Rua Rubens Pedro da Silva

Métrica	VU_Dir	VU_Esq	Logradouro Inicial	Logradouro Final
---------	--------	--------	--------------------	------------------

**LOGRADOURO: 1586** Rua Rubens Pedro da Silva

Métrica	VU_Dir	VU_Esq	Logradouro Inicial	Logradouro Final
1	161.88	161.88	1349 Rua Cícero Torres	1390 Rua Sertanejo Alagoano

**LOGRADOURO: 1594** Rua Firmino Leite

Métrica	VU_Dir	VU_Esq	Logradouro Inicial	Logradouro Final
1	216.03	216.03	857 Avenid: Deputada Federal Ceci Cunha	1225 Rua Senador Rui Palmeira
2	219.9	219.9	1225 Rua Senador Rui Palmeira	11017 Rua Dois de Fevereiro
3	220.25	220.25	11017 Rua Dois de Fevereiro	1250 Rua São Nicolau
4	216.04	216.04	1250 Rua São Nicolau	1292 Rua Dácia Bezerra Cavalcante
5	209	209	1292 Rua Dácia Bezerra Cavalcante	1314 Rua Bela Vista
6	200.27	200.27	1314 Rua Bela Vista	1322 Avenid: André Leão
7	188.79	188.79	1322 Avenid: André Leão	1330 Rua Antônio de Oliveira Melo
8	168.53	168.53	1330 Rua Antônio de Oliveira Melo	1349 Rua Cícero Torres
9	157.14	157.14	1349 Rua Cícero Torres	1357 Rua Antônio Torres
10	137.86	137.86	1357 Rua Antônio Torres	1390 Rua Sertanejo Alagoano
11	122.59	122.59	1390 Rua Sertanejo Alagoano	1187 Rua Marculino Juvêncio Bispo

**LOGRADOURO: 1608** Rua Juraci Camelo Santos

Métrica	VU_Dir	VU_Esq	Logradouro Inicial	Logradouro Final
1	135.47	135.47	1357 Rua Antônio Torres	1357 Rua Antônio Torres
2	121.72	121.72	1390 Rua Sertanejo Alagoano	1535 Rua Marechal Deodoro da Fonseca

**LOGRADOURO: 1624** Rua Manoel Barbosa de Medeiros

Métrica	VU_Dir	VU_Esq	Logradouro Inicial	Logradouro Final
1	146.09	146.09	1357 Rua Antônio Torres	1357 Rua Antônio Torres
2	137.24	137.24	11018 Praça Vereador José Ferreira Barbosa	1390 Rua Sertanejo Alagoano
3	139.07	139.07	1390 Rua Sertanejo Alagoano	1624 Rua Manoel Barbosa de Medeiros

**LOGRADOURO: 1632** Rua Miguel Leite

Métrica	VU_Dir	VU_Esq	Logradouro Inicial	Logradouro Final
1	146.02	146.02	857 Avenid: Deputada Federal Ceci Cunha	1209 Rua Santa Efigênia
2	155.95	155.95	1209 Rua Santa Efigênia	1225 Rua Senador Rui Palmeira
3	163.64	163.64	1225 Rua Senador Rui Palmeira	11017 Rua Dois de Fevereiro
4	160.25	160.25	11017 Rua Dois de Fevereiro	1250 Rua São Nicolau
5	157.21	157.21	1250 Rua São Nicolau	1292 Rua Dácia Bezerra Cavalcante
6	154.49	154.49	1292 Rua Dácia Bezerra Cavalcante	1314 Rua Bela Vista

**LOGRADOURO: 1640** Praça Edmundo Félix da Silva

Métrica	VU_Dir	VU_Esq	Logradouro Inicial	Logradouro Final
1	151.62	151.62	1357 Rua Antônio Torres	1381 Rua Doutor Coaracy da Matta Fonseca
2	154.1	154.1	1381 Rua Doutor Coaracy da Matta Fonseca	1403 Rua Luiz Duarte

**LOGRADOURO: 1659** Rua Nossa Senhora do Ó

Métrica	VU_Dir	VU_Esq	Logradouro Inicial	Logradouro Final
1	89.61	89.61	1039 Rua Nossa Senhora da Salete	1195 Rua Maria Morena Gomes
2	98.16	98.16	1195 Rua Maria Morena Gomes	1217 Rua José Afonso Maranhão
3	95.7	95.7	1217 Rua José Afonso Maranhão	1225 Rua Senador Rui Palmeira
4	102.66	102.66	1225 Rua Senador Rui Palmeira	11017 Rua Dois de Fevereiro

**LOGRADOURO: 1659** Rua Nossa Senhora do Ó

Métrica	VU_Dir	VU_Esq	Logradouro Inicial	Logradouro Final
5	106.84	106.84	11017 Rua Dois de Fevereiro	1241 Rua Macionilo Miguel da Silva
6	106.86	106.86	1241 Rua Macionilo Miguel da Silva	1250 Rua São Nicolau
7	107.74	107.74	1250 Rua São Nicolau	1268 Rua Geraldo Alexandre dos Santos
8	118.96	118.96	1268 Rua Geraldo Alexandre dos Santos	1276 Rua Pedro de Oliveira
9	122.21	122.21	1276 Rua Pedro de Oliveira	1314 Rua Bela Vista
10	124.78	124.78	1314 Rua Bela Vista	1322 Avenid: André Leão
11	128.25	128.25	1322 Avenid: André Leão	90002
12	131.09	131.09	90002	1330 Rua Antônio de Oliveira Melo
13	136.32	136.32	1330 Rua Antônio de Oliveira Melo	1349 Rua Cícero Torres
14	142.18	142.18	1349 Rua Cícero Torres	1357 Rua Antônio Torres
15	152.48	152.48	1357 Rua Antônio Torres	1403 Rua Luiz Duarte

**LOGRADOURO: 1667** Rua Nossa Senhora do Rosário

Métrica	VU_Dir	VU_Esq	Logradouro Inicial	Logradouro Final
1	138.17	138.17	1349 Rua Cícero Torres	1330 Rua Antônio de Oliveira Melo
2	131.23	131.23	1330 Rua Antônio de Oliveira Melo	9110 Rua Arizio Lopes Marinho
3	127.05	127.05	9110 Rua Arizio Lopes Marinho	1322 Avenid: André Leão
4	119.84	119.84	1322 Avenid: André Leão	1314 Rua Bela Vista
5	107.83	107.83	1314 Rua Bela Vista	1276 Rua Pedro de Oliveira
6	95.93	95.93	1276 Rua Pedro de Oliveira	1268 Rua Geraldo Alexandre dos Santos
7	90.63	90.63	1268 Rua Geraldo Alexandre dos Santos	1241 Rua Macionilo Miguel da Silva
8	86.96	86.96	1241 Rua Macionilo Miguel da Silva	3740 Rua São Judas Tadeu
9	82.79	82.79	3740 Rua São Judas Tadeu	1225 Rua Senador Rui Palmeira
10	81.39	81.39	1225 Rua Senador Rui Palmeira	3732 Rua Procópio José da Silva
11	64.83	64.83	3732 Rua Procópio José da Silva	1217 Rua José Afonso Maranhão
12	68.86	68.86	1217 Rua José Afonso Maranhão	1039 Rua Nossa Senhora da Saleta

**LOGRADOURO: 1683** Rua Aurélio Lima Pimentel

Métrica	VU_Dir	VU_Esq	Logradouro Inicial	Logradouro Final
1	144.18	144.18	1357 Rua Antônio Torres	1357 Rua Antônio Torres
2	137.81	137.81	11018 Praça Vereador José Ferreira Barbosa	1390 Rua Sertanejo Alagoano
3	129.19	129.19	1390 Rua Sertanejo Alagoano	1179 Rua Dom Pedro II

**LOGRADOURO: 1691** Rua Maria Gomes Evangelista

Métrica	VU_Dir	VU_Esq	Logradouro Inicial	Logradouro Final
1	181.99	181.99	962 Rua Manoel Pereira dos Santos	1888 Rua Ouro Branco

**LOGRADOURO: 1713** Rua Estelita de Macedo

Métrica	VU_Dir	VU_Esq	Logradouro Inicial	Logradouro Final
1	164.16	164.16	2159 Rua Estudante José Carlos Valentino	2159 Rua Estudante José Carlos Valentino
2	166.85	166.85	2159 Rua Estudante José Carlos Valentino	962 Rua Manoel Pereira dos Santos
3	168.21	168.21	962 Rua Manoel Pereira dos Santos	1888 Rua Ouro Branco
4	146.18	146.18	1888 Rua Ouro Branco	10470 Rua Alvina Lopes de Almeida
5	113.86	113.86	10470 Rua Alvina Lopes de Almeida	10445 Rua Matias Vieira da Silva
6	108.62	108.62	10445 Rua Matias Vieira da Silva	11228 Rua Irmão José Augusto Pereira

**LOGRADOURO: 1721 Praça Menino Jesus**

Métrica	VU_Dir	VU_Esq	Logradouro Inicial	Logradouro Final
1	132.94	132.94	1772 Rua Justino Sebastião da Silva	1764 Rua Ismael Maximiano da Silva

**LOGRADOURO: 1756 Rua Floro Gomes Novaes**

Métrica	VU_Dir	VU_Esq	Logradouro Inicial	Logradouro Final
1	157.78	157.78	962 Rua Manoel Pereira dos Santos	1888 Rua Ouro Branco
2	132.92	132.92	1888 Rua Ouro Branco	1896 Rua São Miguel dos Campos
3	123.83	123.83	1896 Rua São Miguel dos Campos	1900 Rua Prefeito Higino Vital

**LOGRADOURO: 1764 Rua Ismael Maximiano da Silva**

Métrica	VU_Dir	VU_Esq	Logradouro Inicial	Logradouro Final
1	134.02	134.02	962 Rua Manoel Pereira dos Santos	1721 Praça Menino Jesus
2	133.22	133.22	1721 Praça Menino Jesus	1888 Rua Ouro Branco
3	132.56	132.56	1888 Rua Ouro Branco	90077
4	130.94	130.94	90077	1896 Rua São Miguel dos Campos

**LOGRADOURO: 1772 Rua Justino Sebastião da Silva**

Métrica	VU_Dir	VU_Esq	Logradouro Inicial	Logradouro Final
1	152.42	152.42	962 Rua Manoel Pereira dos Santos	1721 Praça Menino Jesus
2	153.42	153.42	1721 Praça Menino Jesus	1888 Rua Ouro Branco
3	153.11	153.11	1888 Rua Ouro Branco	90077
4	150.48	150.48	90077	1896 Rua São Miguel dos Campos

**LOGRADOURO: 1780 Rua Maria de Brito Melo**

Métrica	VU_Dir	VU_Esq	Logradouro Inicial	Logradouro Final
1	130.53	130.53	1880	1896 Rua São Miguel dos Campos

**LOGRADOURO: 1799 Rua José Neto Totô**

Métrica	VU_Dir	VU_Esq	Logradouro Inicial	Logradouro Final
1	129.43	129.43	962 Rua Manoel Pereira dos Santos	1888 Rua Ouro Branco
2	130.58	130.58	1888 Rua Ouro Branco	1896 Rua São Miguel dos Campos
3	127.57	127.57	1896 Rua São Miguel dos Campos	1900 Rua Prefeito Higino Vital
4	128.63	128.63	1900 Rua Prefeito Higino Vital	1799 Rua José Neto Totô

**LOGRADOURO: 1810 Rua Roteiro**

Métrica	VU_Dir	VU_Esq	Logradouro Inicial	Logradouro Final
1	128.55	128.55	1888 Rua Ouro Branco	1896 Rua São Miguel dos Campos

**LOGRADOURO: 1837 Praça Janete Clair**

Métrica	VU_Dir	VU_Esq	Logradouro Inicial	Logradouro Final
1	109.01	109.01	636 Rua São Paulo	1845 Rua Sebastião Ribeiro Barbosa

**LOGRADOURO: 1845 Rua Sebastião Ribeiro Barbosa**

Métrica	VU_Dir	VU_Esq	Logradouro Inicial	Logradouro Final
1	107.16	107.16	1888 Rua Ouro Branco	1837 Praça Janete Clair
2	107.94	107.94	1837 Praça Janete Clair	1004 Rua Manoel Lúcio Gomes
3	109.18	109.18	1004 Rua Manoel Lúcio Gomes	1845 Rua Sebastião Ribeiro Barbosa

**LOGRADOURO: 1853** Rua Ademário José Mendes Lira

Métrica	VU_Dir	VU_Esq	Logradouro Inicial		Logradouro Final	
1	123.91	123.91	1888	Rua Ouro Branco	1004	Rua Manoel Lúcio Gomes
2	102.99	102.99	1004	Rua Manoel Lúcio Gomes	1853	Rua Ademário José Mendes Lira

**LOGRADOURO: 1888** Rua Ouro Branco

Métrica	VU_Dir	VU_Esq	Logradouro Inicial		Logradouro Final	
1	125.84	125.84	717	Rua Presidente Tancredo de Almeida	717	Rua Presidente Tancredo de Almeida
2	125.19	125.19	1853	Rua Ademário José Mendes Lira	1845	Rua Sebastião Ribeiro Barbosa
3	126.68	126.68	1845	Rua Sebastião Ribeiro Barbosa	636	Rua São Paulo
4	137.97	137.97	636	Rua São Paulo	1810	Rua Roteiro
5	149.55	149.55	1810	Rua Roteiro	2248	Rua São Jorge
6	131.28	131.28	2248	Rua São Jorge	1799	Rua José Neto Totô
7	130.8	130.8	1799	Rua José Neto Totô	1780	Rua Maria de Brito Melo
8	131.7	131.7	1780	Rua Maria de Brito Melo	1772	Rua Justino Sebastião da Silva
9	133.69	133.69	1772	Rua Justino Sebastião da Silva	1764	Rua Ismael Maximiano da Silva
10	134.17	134.17	1764	Rua Ismael Maximiano da Silva	1756	Rua Floro Gomes Novaes
11	138.15	138.15	1756	Rua Floro Gomes Novaes	11228	Rua Irmão José Augusto Pereira
12	142.59	142.59	11228	Rua Irmão José Augusto Pereira	1713	Rua Estelita de Macedo
13	146.89	146.89	1713	Rua Estelita de Macedo	90079	
14	151	151	90079		1691	Rua Maria Gomes Evangelista
15	157.13	157.13	1691	Rua Maria Gomes Evangelista	10399	Rua Professora Terezinha Amorim de
16	157.3	157.3	10399	Rua Professora Terezinha Amorim de	90390	
17	156.56	156.56	90390		10569	Rua Jornalista Freitas Neto
18	156.19	156.19	10569	Rua Jornalista Freitas Neto	11234	Rua Doutor José Amauri Canuto
19	153.59	153.59	11234	Rua Doutor José Amauri Canuto	10909	Rua Alexandrina Pereira de Oliveira
20	150.21	150.21	10909	Rua Alexandrina Pereira de Oliveira	11238	Rua Rua Laura Vitorino
21	143.95	143.95	11238	Rua Rua Laura Vitorino	90078	
22	138.17	138.17	90078		11239	Rua Projetada 28
23	129.86	129.86	11239	Rua Projetada 28	11365	Rod AL 220

**LOGRADOURO: 1896** Rua São Miguel dos Campos

Métrica	VU_Dir	VU_Esq	Logradouro Inicial		Logradouro Final	
1	111.78	111.78	636	Rua São Paulo	1810	Rua Roteiro
2	127.84	127.84	1810	Rua Roteiro	2248	Rua São Jorge
3	128.97	128.97	1799	Rua José Neto Totô	1799	Rua José Neto Totô
4	128.69	128.69	1799	Rua José Neto Totô	1780	Rua Maria de Brito Melo
5	128.36	128.36	1780	Rua Maria de Brito Melo	1772	Rua Justino Sebastião da Silva
6	128.2	128.2	1772	Rua Justino Sebastião da Silva	1764	Rua Ismael Maximiano da Silva
7	126.93	126.93	1764	Rua Ismael Maximiano da Silva	1756	Rua Floro Gomes Novaes

**LOGRADOURO: 1900** Rua Prefeito Higino Vital

Métrica	VU_Dir	VU_Esq	Logradouro Inicial		Logradouro Final	
1	125.91	125.91	1799	Rua José Neto Totô	1799	Rua José Neto Totô
2	124.35	124.35	1926	Rua Lauro Ferreira Macedo	11231	Rua Marechal Rondon
3	120.33	120.33	11231	Rua Marechal Rondon	1756	Rua Floro Gomes Novaes
4	118.41	118.41	1756	Rua Floro Gomes Novaes	11228	Rua Irmão José Augusto Pereira

**LOGRADOURO: 1918** Rua Cristo Redentor

Métrica	VU_Dir	VU_Esq	Logradouro Inicial	Logradouro Final
1	116.99	116.99	1926 Rua Lauro Ferreira Macedo	11230 Praça da Bíblia
2	113.61	113.61	11230 Praça da Bíblia	11231 Rua Marechal Rondon

**LOGRADOURO: 1926** Rua Lauro Ferreira Macedo

Métrica	VU_Dir	VU_Esq	Logradouro Inicial	Logradouro Final
1	131.04	131.04	1900 Rua Prefeito Higino Vital	1918 Rua Cristo Redentor
2	116.37	116.37	1918 Rua Cristo Redentor	11230 Praça da Bíblia
3	106.41	106.41	11230 Praça da Bíblia	11231 Rua Marechal Rondon

**LOGRADOURO: 1942** Rua José Cícero de Queiróz

Métrica	VU_Dir	VU_Esq	Logradouro Inicial	Logradouro Final
1	128.53	128.53	2051 Avenid: Minervina Francisca da Conceiç	6677 Rua Minervina Francisca dos Santos
2	93.8	93.8	2051 Avenid: Minervina Francisca da Conceiç	2043 Avenid: Elvira Barbosa Lopes
3	77.71	77.71	2043 Avenid: Elvira Barbosa Lopes	11365 Rod AL 220

**LOGRADOURO: 1950** Rua José Mateus do Nascimento

Métrica	VU_Dir	VU_Esq	Logradouro Inicial	Logradouro Final
1	129.82	129.82	2051 Avenid: Minervina Francisca da Conceiç	2043 Avenid: Elvira Barbosa Lopes

**LOGRADOURO: 1969** Rua Gervásio de Oliveira Lima

Métrica	VU_Dir	VU_Esq	Logradouro Inicial	Logradouro Final
1	159.7	159.7	2043 Avenid: Elvira Barbosa Lopes	2043 Avenid: Elvira Barbosa Lopes

**LOGRADOURO: 1977** Rua Cícero Romão da Silva

Métrica	VU_Dir	VU_Esq	Logradouro Inicial	Logradouro Final
1	158.95	158.95	2060 Rua Manoel Nemésio Barbosa	2051 Avenid: Minervina Francisca da Conceiç
2	172.16	172.16	2051 Avenid: Minervina Francisca da Conceiç	2043 Avenid: Elvira Barbosa Lopes
3	139.85	139.85	2043 Avenid: Elvira Barbosa Lopes	11365 Rod AL 220

**LOGRADOURO: 1985** Rua André Félix da Silva

Métrica	VU_Dir	VU_Esq	Logradouro Inicial	Logradouro Final
1	155.04	155.04	2051 Avenid: Minervina Francisca da Conceiç	2027 Rua José Cloves Resende de Barros
2	175.27	175.27	2051 Avenid: Minervina Francisca da Conceiç	2043 Avenid: Elvira Barbosa Lopes
3	141.52	141.52	2043 Avenid: Elvira Barbosa Lopes	11365 Rod AL 220

**LOGRADOURO: 1993** Rua Julita Lemos Palmeira

Métrica	VU_Dir	VU_Esq	Logradouro Inicial	Logradouro Final
1	140.27	140.27	1985 Rua André Félix da Silva	2051 Avenid: Minervina Francisca da Conceiç
2	171.33	171.33	2051 Avenid: Minervina Francisca da Conceiç	2043 Avenid: Elvira Barbosa Lopes
3	133.41	133.41	2043 Avenid: Elvira Barbosa Lopes	11365 Rod AL 220

**LOGRADOURO: 2000** Avenida José Marques Freire

Métrica	VU_Dir	VU_Esq	Logradouro Inicial	Logradouro Final
1	124.29	124.29	2035 Praça Antônio Barbosa	2051 Avenid: Minervina Francisca da Conceiç
2	169.36	169.36	2051 Avenid: Minervina Francisca da Conceiç	2043 Avenid: Elvira Barbosa Lopes
3	129.81	129.81	2043 Avenid: Elvira Barbosa Lopes	2000 Avenid: José Marques Freire

**LOGRADOURO: 2019** Rua José Cavalcante Bezerra de Barros

Métrica	VU_Dir	VU_Esq	Logradouro Inicial			Logradouro Final		
1	108.7	108.7	1039	Rua	Nossa Senhora da Salete	8637	Rua	Vereador Euclides Feliciano da S
2	120.11	120.11	8637	Rua	Vereador Euclides Feliciano da S	2078	Rua	José Aranda Valeriano
3	137.92	137.92	2078	Rua	José Aranda Valeriano	2060	Rua	Manoel Nemésio Barbosa

**LOGRADOURO: 2027** Rua José Cloves Resende de Barros

Métrica	VU_Dir	VU_Esq	Logradouro Inicial			Logradouro Final		
1	114.44	114.44	1039	Rua	Nossa Senhora da Salete	1039	Rua	Nossa Senhora da Salete
2	128.54	128.54	8637	Rua	Vereador Euclides Feliciano da S	2086	Rua	Cloves de Barros Correia
3	134.13	134.13	2086	Rua	Cloves de Barros Correia	2078	Rua	José Aranda Valeriano
4	130.55	130.55	2078	Rua	José Aranda Valeriano	1985	Rua	André Félix da Silva

**LOGRADOURO: 2035** Praça Antônio Barbosa

Métrica	VU_Dir	VU_Esq	Logradouro Inicial			Logradouro Final		
1	104.29	104.29	2078	Rua	José Aranda Valeriano	2000	avenid:	José Marques Freire

**LOGRADOURO: 2043** Avenida Elvira Barbosa Lopes

Métrica	VU_Dir	VU_Esq	Logradouro Inicial			Logradouro Final		
1	68.91	68.91	2043	avenid:	Elvira Barbosa Lopes	90059		
2	72.95	72.95	90059			11236	Rua	da Liberdade
3	84.87	84.87	11236	Rua	da Liberdade	1942	Rua	José Cícero de Queiróz
4	101.07	101.07	1942	Rua	José Cícero de Queiróz	717	Rua	Presidente Tancredo de Almeida
5	113.58	113.58	717	Rua	Presidente Tancredo de Almeida	1950	Rua	José Mateus do Nascimento
6	119.54	119.54	1950	Rua	José Mateus do Nascimento	1969	Rua	Gervásio de Oliveira Lima
7	145.52	145.52	1969	Rua	Gervásio de Oliveira Lima	1977	Rua	Cícero Romão da Silva
8	164.22	164.22	1977	Rua	Cícero Romão da Silva	1985	Rua	André Félix da Silva
9	170.61	170.61	1985	Rua	André Félix da Silva	1993	Rua	Julita Lemos Palmeira
10	158.94	158.94	1993	Rua	Julita Lemos Palmeira	2000	avenid:	José Marques Freire
11	149.05	149.05	2000	avenid:	José Marques Freire	857	avenid:	Deputada Federal Ceci Cunha
12	132.11	132.11	857	avenid:	Deputada Federal Ceci Cunha	9145	Rua	João Nunes Barbosa
13	124.26	124.26	9145	Rua	João Nunes Barbosa	90003		
14	122.3	122.3	90003			3546	Rua	Francisca Gomes de Farias
15	123.49	123.49	3546	Rua	Francisca Gomes de Farias	3554	Rua	João Antonio da Silva
16	123.43	123.43	3554	Rua	João Antonio da Silva	3562	Rua	Claudete Maria de Melo Lima
17	121.82	121.82	3562	Rua	Claudete Maria de Melo Lima	3716	Rua	José Ferreira da Silva

**LOGRADOURO: 2051** Avenida Minervina Francisca da Conceição

Métrica	VU_Dir	VU_Esq	Logradouro Inicial			Logradouro Final		
1	84.89	84.89	10445	Rua	Matias Vieira da Silva	10445	Rua	Matias Vieira da Silva
2	78.52	78.52	10445	Rua	Matias Vieira da Silva	11228	Rua	Irmão José Augusto Pereira
3	84.16	84.16	11228	Rua	Irmão José Augusto Pereira	9129	Rua	José Nunes Carnaúba
4	89.6	89.6	9129	Rua	José Nunes Carnaúba	6642	Rua	Alan Kardec
5	93.11	93.11	6642	Rua	Alan Kardec	11236	Rua	da Liberdade
6	104.62	104.62	11236	Rua	da Liberdade	1942	Rua	José Cícero de Queiróz
7	120.27	120.27	1942	Rua	José Cícero de Queiróz	717	Rua	Presidente Tancredo de Almeida
8	136.6	136.6	717	Rua	Presidente Tancredo de Almeida	1950	Rua	José Mateus do Nascimento
9	171.49	171.49	1950	Rua	José Mateus do Nascimento	1969	Rua	Gervásio de Oliveira Lima



**LOGRADOURO: 2051 Avenida Minervina Francisca da Conceição**

Métrica	VU_Dir	VU_Esq	Logradouro Inicial			Logradouro Final		
10	180.4	180.4	1969	Rua	Gervásio de Oliveira Lima	768	Rua	Governador Luiz Cavalcante
11	169.51	169.51	768	Rua	Governador Luiz Cavalcante	1977	Rua	Cícero Romão da Silva
12	166.02	166.02	1977	Rua	Cícero Romão da Silva	1985	Rua	André Félix da Silva
13	160.5	160.5	1985	Rua	André Félix da Silva	1993	Rua	Julita Lemos Palmeira
14	148.92	148.92	1993	Rua	Julita Lemos Palmeira	2000	Avenida	José Marques Freire
15	135.14	135.14	2000	Avenida	José Marques Freire	857	Avenida	Deputada Federal Ceci Cunha
16	110.84	110.84	857	Avenida	Deputada Federal Ceci Cunha	9145	Rua	João Nunes Barbosa
17	92.55	92.55	9145	Rua	João Nunes Barbosa	3490	Rua	Alvina Nunes da Silva
18	72.33	72.33	3490	Rua	Alvina Nunes da Silva	3546	Rua	Francisca Gomes de Farias
19	59.6	59.6	3546	Rua	Francisca Gomes de Farias	3554	Rua	João Antonio da Silva
20	55.77	55.77	3554	Rua	João Antonio da Silva	3562	Rua	Claudete Maria de Melo Lima
21	70.76	70.76	3562	Rua	Claudete Maria de Melo Lima	3570	Rua	Claudênia Maria de Melo Lima
22	72.26	72.26	3570	Rua	Claudênia Maria de Melo Lima	1039	Rua	Nossa Senhora da Saete

**LOGRADOURO: 2060 Rua Manoel Nemésio Barbosa**

Métrica	VU_Dir	VU_Esq	Logradouro Inicial			Logradouro Final		
1	180.22	180.22	768	Rua	Governador Luiz Cavalcante	1977	Rua	Cícero Romão da Silva
2	174.52	174.52	1977	Rua	Cícero Romão da Silva	2019	Rua	José Cavalcante Bezerra de Barr
3	162.71	162.71	2019	Rua	José Cavalcante Bezerra de Barr	1985	Rua	André Félix da Silva
4	154.1	154.1	1985	Rua	André Félix da Silva	1993	Rua	Julita Lemos Palmeira
5	136.63	136.63	1993	Rua	Julita Lemos Palmeira	2000	Avenida	José Marques Freire
6	120.8	120.8	2000	Avenida	José Marques Freire	2078	Rua	José Aranda Valeriano
7	115.03	115.03	2078	Rua	José Aranda Valeriano	857	Avenida	Deputada Federal Ceci Cunha

**LOGRADOURO: 2078 Rua José Aranda Valeriano**

Métrica	VU_Dir	VU_Esq	Logradouro Inicial			Logradouro Final		
1	107.18	107.18	717	Rua	Presidente Tancredo de Almeida	768	Rua	Governador Luiz Cavalcante
2	131.24	131.24	768	Rua	Governador Luiz Cavalcante	2019	Rua	José Cavalcante Bezerra de Barr
3	120.51	120.51	2019	Rua	José Cavalcante Bezerra de Barr	2027	Rua	José Cloves Resende de Barros
4	110.47	110.47	2027	Rua	José Cloves Resende de Barros	2035	Praça	Antônio Barbosa
5	96.62	96.62	2035	Praça	Antônio Barbosa	2060	Rua	Manoel Nemésio Barbosa

**LOGRADOURO: 2086 Rua Cloves de Barros Correia**

Métrica	VU_Dir	VU_Esq	Logradouro Inicial			Logradouro Final		
1	124.26	124.26	2027	Rua	José Cloves Resende de Barros	8700	Rua	José Alves Porto
2	111.7	111.7	8700	Rua	José Alves Porto	830	Rua	Padre Jeferson de Carvalho
3	100.25	100.25	830	Rua	Padre Jeferson de Carvalho	857	Avenida	Deputada Federal Ceci Cunha

**LOGRADOURO: 2094 Rua Marciano Nunes Ferreira**

Métrica	VU_Dir	VU_Esq	Logradouro Inicial			Logradouro Final		
1	142.37	142.37	2310	Rua	Vicente Nunes de Albuquerque	2140	Rua	Aristides Félix da Silva
2	155.56	155.56	2140	Rua	Aristides Félix da Silva	2132	Rua	Anita Arestides da Silva
3	163.86	163.86	2132	Rua	Anita Arestides da Silva	962	Rua	Manoel Pereira dos Santos

**LOGRADOURO: 2108 Rua Pastor José Alves**

Métrica	VU_Dir	VU_Esq	Logradouro Inicial			Logradouro Final		
---------	--------	--------	--------------------	--	--	------------------	--	--

**LOGRADOURO: 2108 Rua Pastor José Alves**

Métrica	VU_Dir	VU_Esq	Logradouro Inicial	Logradouro Final
1	144.7	144.7	2140 Rua Aristides Félix da Silva	2140 Rua Aristides Félix da Silva

**LOGRADOURO: 2116 Rua Estudante Maria Niedja de Almeida Araújo**

Métrica	VU_Dir	VU_Esq	Logradouro Inicial	Logradouro Final
1	145.91	145.91	2167 Rua Porto Real de Colégio	2140 Rua Aristides Félix da Silva
2	152.53	152.53	2140 Rua Aristides Félix da Silva	2132 Rua Anita Arestides da Silva
3	155.88	155.88	2132 Rua Anita Arestides da Silva	2159 Rua Estudante José Carlos Valentino
4	157.69	157.69	2159 Rua Estudante José Carlos Valentino	962 Rua Manoel Pereira dos Santos

**LOGRADOURO: 2124 Rua Salustiano José dos Santos**

Métrica	VU_Dir	VU_Esq	Logradouro Inicial	Logradouro Final
1	149.3	149.3	2310 Rua Vicente Nunes de Albuquerque	2167 Rua Porto Real de Colégio

**LOGRADOURO: 2132 Rua Anita Arestides da Silva**

Métrica	VU_Dir	VU_Esq	Logradouro Inicial	Logradouro Final
1	158.05	158.05	2094 Rua Marciano Nunes Ferreira	2094 Rua Marciano Nunes Ferreira
2	150.54	150.54	2094 Rua Marciano Nunes Ferreira	11365 Rod AL 220

**LOGRADOURO: 2140 Rua Aristides Félix da Silva**

Métrica	VU_Dir	VU_Esq	Logradouro Inicial	Logradouro Final
1	150.39	150.39	2116 Rua Estudante Maria Niedja de Alme	2108 Rua Pastor José Alves
2	152.04	152.04	2108 Rua Pastor José Alves	2094 Rua Marciano Nunes Ferreira
3	140.83	140.83	2094 Rua Marciano Nunes Ferreira	11365 Rod AL 220

**LOGRADOURO: 2159 Rua Estudante José Carlos Valentino**

Métrica	VU_Dir	VU_Esq	Logradouro Inicial	Logradouro Final
1	141.43	141.43	1713 Rua Estelita de Macedo	1713 Rua Estelita de Macedo
2	151.71	151.71	1713 Rua Estelita de Macedo	2116 Rua Estudante Maria Niedja de Alme

**LOGRADOURO: 2167 Rua Porto Real de Colégio**

Métrica	VU_Dir	VU_Esq	Logradouro Inicial	Logradouro Final
1	154.61	154.61	962 Rua Manoel Pereira dos Santos	2124 Rua Salustiano José dos Santos
2	154.67	154.67	2124 Rua Salustiano José dos Santos	2159 Rua Estudante José Carlos Valentino
3	159.51	159.51	2159 Rua Estudante José Carlos Valentino	1713 Rua Estelita de Macedo
4	162.77	162.77	1713 Rua Estelita de Macedo	2116 Rua Estudante Maria Niedja de Alme
5	159.55	159.55	2116 Rua Estudante Maria Niedja de Alme	2108 Rua Pastor José Alves

**LOGRADOURO: 2175 Rua Francisco Pereira de Albuquerque**

Métrica	VU_Dir	VU_Esq	Logradouro Inicial	Logradouro Final
1	124.01	124.01	2353 Rua Petrolina	2353 Rua Petrolina
2	121.66	121.66	2353 Rua Petrolina	881 Rua Delmiro Gouveia
3	124.32	124.32	881 Rua Delmiro Gouveia	90013
4	125.86	125.86	90013	2329 Rua Antônio Magalhães Barbosa
5	124.07	124.07	2329 Rua Antônio Magalhães Barbosa	9471 Rua Francisco Carlos Barbosa Rocha
6	116.78	116.78	9471 Rua Francisco Carlos Barbosa Rocha	2280 Rua Samaritana
7	129.59	129.59	2280 Rua Samaritana	2302 Rua Nossa Senhora da Penha
8	138.47	138.47	2302 Rua Nossa Senhora da Penha	2310 Rua Vicente Nunes de Albuquerque

**LOGRADOURO: 2183** Rua José Antônio de Albuquerque

Métrica	VU_Dir	VU_Esq	Logradouro Inicial			Logradouro Final		
1	128.45	128.45	881	Rua	Delmiro Gouveia	881	Rua	Delmiro Gouveia
2	129.45	129.45	90013			2329	Rua	Antônio Magalhães Barbosa
3	119.38	119.38	2329	Rua	Antônio Magalhães Barbosa	2280	Rua	Samaritana
4	127.24	127.24	2280	Rua	Samaritana	2302	Rua	Nossa Senhora da Penha
5	135.08	135.08	2302	Rua	Nossa Senhora da Penha	2310	Rua	Vicente Nunes de Albuquerque
6	125.97	125.97	2310	Rua	Vicente Nunes de Albuquerque	962	Rua	Manoel Pereira dos Santos

**LOGRADOURO: 2191** Rua José Francelino de Albuquerque

Métrica	VU_Dir	VU_Esq	Logradouro Inicial			Logradouro Final		
1	137.25	137.25	881	Rua	Delmiro Gouveia	1055	Rua	Nossa Senhora das Dores
2	122.09	122.09	1055	Rua	Nossa Senhora das Dores	2280	Rua	Samaritana
3	128.74	128.74	2280	Rua	Samaritana	2302	Rua	Nossa Senhora da Penha
4	137.91	137.91	2302	Rua	Nossa Senhora da Penha	2310	Rua	Vicente Nunes de Albuquerque

**LOGRADOURO: 2205** Rua José Avelino Neto

Métrica	VU_Dir	VU_Esq	Logradouro Inicial			Logradouro Final		
1	124.27	124.27	2205	Rua	José Avelino Neto	881	Rua	Delmiro Gouveia
2	139.31	139.31	881	Rua	Delmiro Gouveia	1055	Rua	Nossa Senhora das Dores

**LOGRADOURO: 2213** Rua Sebastião Severino dos Santos

Métrica	VU_Dir	VU_Esq	Logradouro Inicial			Logradouro Final		
1	132.64	132.64	2280	Rua	Samaritana	2302	Rua	Nossa Senhora da Penha
2	138.19	138.19	2302	Rua	Nossa Senhora da Penha	2230	Rua	Pedro Barbosa da Silva

**LOGRADOURO: 2221** Rua Pedro Correia das Graças

Métrica	VU_Dir	VU_Esq	Logradouro Inicial			Logradouro Final		
1	141.81	141.81	2310	Rua	Vicente Nunes de Albuquerque	90081		
2	145.11	145.11	90081			962	Rua	Manoel Pereira dos Santos

**LOGRADOURO: 2230** Rua Pedro Barbosa da Silva

Métrica	VU_Dir	VU_Esq	Logradouro Inicial			Logradouro Final		
1	145.05	145.05	881	Rua	Delmiro Gouveia	11265	Rua	Santa Luzia
2	141.79	141.79	11265	Rua	Santa Luzia	1055	Rua	Nossa Senhora das Dores
3	142.75	142.75	1055	Rua	Nossa Senhora das Dores	2280	Rua	Samaritana
4	131.61	131.61	2280	Rua	Samaritana	2299	Rua	Santo Amaro
5	134.78	134.78	2299	Rua	Santo Amaro	2302	Rua	Nossa Senhora da Penha
6	137.18	137.18	2302	Rua	Nossa Senhora da Penha	946	Rua	Presidente Dutra
7	138.19	138.19	946	Rua	Presidente Dutra	2213	Rua	Sebastião Severino dos Santos
8	140.3	140.3	2213	Rua	Sebastião Severino dos Santos	2310	Rua	Vicente Nunes de Albuquerque

**LOGRADOURO: 2248** Rua São Jorge

Métrica	VU_Dir	VU_Esq	Logradouro Inicial			Logradouro Final		
1	149.25	149.25	881	Rua	Delmiro Gouveia	11265	Rua	Santa Luzia
2	149.51	149.51	11265	Rua	Santa Luzia	1055	Rua	Nossa Senhora das Dores
3	143.34	143.34	1055	Rua	Nossa Senhora das Dores	2280	Rua	Samaritana
4	143.17	143.17	2280	Rua	Samaritana	2299	Rua	Santo Amaro
5	138.29	138.29	2299	Rua	Santo Amaro	2302	Rua	Nossa Senhora da Penha

**LOGRADOURO: 2248** Rua São Jorge

Métrica	VU_Dir	VU_Esq	Logradouro Inicial			Logradouro Final		
6	135.51	135.51	2302	Rua	Nossa Senhora da Penha	946	Rua	Presidente Dutra
7	141.94	141.94	946	Rua	Presidente Dutra	2310	Rua	Vicente Nunes de Albuquerque
8	144.72	144.72	2310	Rua	Vicente Nunes de Albuquerque	962	Rua	Manoel Pereira dos Santos
9	149.54	149.54	962	Rua	Manoel Pereira dos Santos	1888	Rua	Ouro Branco
10	129.96	129.96	1888	Rua	Ouro Branco	1896	Rua	São Miguel dos Campos
11	146.2	146.2	1896	Rua	São Miguel dos Campos	2248	Rua	São Jorge

**LOGRADOURO: 2256** Rua Fortaleza

Métrica	VU_Dir	VU_Esq	Logradouro Inicial			Logradouro Final		
1	162.37	162.37	11265	Rua	Santa Luzia	1055	Rua	Nossa Senhora das Dores
2	159.03	159.03	1055	Rua	Nossa Senhora das Dores	2280	Rua	Samaritana
3	144.04	144.04	2280	Rua	Samaritana	2299	Rua	Santo Amaro
4	144.3	144.3	2299	Rua	Santo Amaro	2302	Rua	Nossa Senhora da Penha
5	144.51	144.51	2302	Rua	Nossa Senhora da Penha	946	Rua	Presidente Dutra

**LOGRADOURO: 2264** Rua São Geraldo

Métrica	VU_Dir	VU_Esq	Logradouro Inicial			Logradouro Final		
1	168.26	168.26	881	Rua	Delmiro Gouveia	11265	Rua	Santa Luzia
2	164.88	164.88	11265	Rua	Santa Luzia	1055	Rua	Nossa Senhora das Dores
3	159.2	159.2	1055	Rua	Nossa Senhora das Dores	2280	Rua	Samaritana

**LOGRADOURO: 2280** Rua Samaritana

Métrica	VU_Dir	VU_Esq	Logradouro Inicial			Logradouro Final		
1	156.09	156.09	636	Rua	São Paulo	2264	Rua	São Geraldo
2	161.05	161.05	2264	Rua	São Geraldo	2256	Rua	Fortaleza
3	144.53	144.53	2256	Rua	Fortaleza	2248	Rua	São Jorge
4	141.64	141.64	2248	Rua	São Jorge	2230	Rua	Pedro Barbosa da Silva
5	129.15	129.15	2230	Rua	Pedro Barbosa da Silva	2213	Rua	Sebastião Severino dos Santos
6	125.02	125.02	2213	Rua	Sebastião Severino dos Santos	2191	Rua	José Francelino de Albuquerque
7	123.11	123.11	2191	Rua	José Francelino de Albuquerque	2183	Rua	José Antônio de Albuquerque
8	120.97	120.97	2175	Rua	Francisco Pereira de Albuquerque	2175	Rua	Francisco Pereira de Albuquerque
9	125.11	125.11	2175	Rua	Francisco Pereira de Albuquerque	2388	Rua	Lino Roberto
10	122.44	122.44	2388	Rua	Lino Roberto	9420	Rua	José Jailson Nunes
11	106.51	106.51	9420	Rua	José Jailson Nunes	9463	Rua	José Leite Bezerra

**LOGRADOURO: 2299** Rua Santo Amaro

Métrica	VU_Dir	VU_Esq	Logradouro Inicial			Logradouro Final		
1	153.13	153.13	636	Rua	São Paulo	2256	Rua	Fortaleza
2	144.24	144.24	2256	Rua	Fortaleza	2248	Rua	São Jorge
3	133.45	133.45	2248	Rua	São Jorge	2230	Rua	Pedro Barbosa da Silva

**LOGRADOURO: 2302** Rua Nossa Senhora da Penha

Métrica	VU_Dir	VU_Esq	Logradouro Inicial			Logradouro Final		
1	146.38	146.38	636	Rua	São Paulo	636	Rua	São Paulo
2	141.28	141.28	2256	Rua	Fortaleza	2248	Rua	São Jorge
3	136.29	136.29	2248	Rua	São Jorge	2230	Rua	Pedro Barbosa da Silva

**LOGRADOURO: 2302 Rua Nossa Senhora da Penha**

Métrica	VU_Dir	VU_Esq	Logradouro Inicial	Logradouro Final
4	136.5	136.5	2230 Rua Pedro Barbosa da Silva	2213 Rua Sebastião Severino dos Santos
5	136.21	136.21	2213 Rua Sebastião Severino dos Santos	2191 Rua José Francelino de Albuquerque
6	132.53	132.53	2191 Rua José Francelino de Albuquerque	2183 Rua José Antônio de Albuquerque
7	133.06	133.06	2183 Rua José Antônio de Albuquerque	2175 Rua Francisco Pereira de Albuquerque
8	136.1	136.1	2175 Rua Francisco Pereira de Albuquerque	2388 Rua Lino Roberto

**LOGRADOURO: 2310 Rua Vicente Nunes de Albuquerque**

Métrica	VU_Dir	VU_Esq	Logradouro Inicial	Logradouro Final
1	144.43	144.43	2248 Rua São Jorge	2230 Rua Pedro Barbosa da Silva
2	142.23	142.23	2230 Rua Pedro Barbosa da Silva	90081
3	141.62	141.62	90081	2221 Rua Pedro Correia das Graças
4	141.07	141.07	2221 Rua Pedro Correia das Graças	2191 Rua José Francelino de Albuquerque
5	137.67	137.67	2191 Rua José Francelino de Albuquerque	2183 Rua José Antônio de Albuquerque
6	140.42	140.42	2183 Rua José Antônio de Albuquerque	2175 Rua Francisco Pereira de Albuquerque
7	142.59	142.59	2175 Rua Francisco Pereira de Albuquerque	2124 Rua Salustiano José dos Santos
8	147.01	147.01	2124 Rua Salustiano José dos Santos	2388 Rua Lino Roberto
9	155.13	155.13	2388 Rua Lino Roberto	2108 Rua Pastor José Alves
10	153.31	153.31	2108 Rua Pastor José Alves	2094 Rua Marciano Nunes Ferreira
11	141.57	141.57	2094 Rua Marciano Nunes Ferreira	9463 Rua José Leite Bezerra
12	121.1	121.1	9463 Rua José Leite Bezerra	11365 Rod AL 220

**LOGRADOURO: 2329 Rua Antônio Magalhães Barbosa**

Métrica	VU_Dir	VU_Esq	Logradouro Inicial	Logradouro Final
1	127.78	127.78	2175 Rua Francisco Pereira de Albuquerque	2175 Rua Francisco Pereira de Albuquerque

**LOGRADOURO: 2337 Praça Antônio Laurindo**

Métrica	VU_Dir	VU_Esq	Logradouro Inicial	Logradouro Final
1	141.41	141.41	881 Rua Delmiro Gouveia	881 Rua Delmiro Gouveia

**LOGRADOURO: 2345 Rua Palmares**

Métrica	VU_Dir	VU_Esq	Logradouro Inicial	Logradouro Final
1	107.55	107.55	881 Rua Delmiro Gouveia	881 Rua Delmiro Gouveia
2	124.21	124.21	881 Rua Delmiro Gouveia	2175 Rua Francisco Pereira de Albuquerque

**LOGRADOURO: 2353 Rua Petrolina**

Métrica	VU_Dir	VU_Esq	Logradouro Inicial	Logradouro Final
1	117.65	117.65	2353 Rua Petrolina	2620 Rua Pajuçara
2	111.05	111.05	90082	2361 Rua José Soares Nunes
3	103.29	103.29	2361 Rua José Soares Nunes	2175 Rua Francisco Pereira de Albuquerque

**LOGRADOURO: 2361 Rua José Soares Nunes**

Métrica	VU_Dir	VU_Esq	Logradouro Inicial	Logradouro Final
1	113.03	113.03	2353 Rua Petrolina	2353 Rua Petrolina

**LOGRADOURO: 2388 Rua Lino Roberto**

Métrica	VU_Dir	VU_Esq	Logradouro Inicial	Logradouro Final
1	124.27	124.27	2310 Rua Vicente Nunes de Albuquerque	2302 Rua Nossa Senhora da Penha

**LOGRADOURO: 2388** Rua Lino Roberto

Métrica	VU_Dir	VU_Esq	Logradouro Inicial			Logradouro Final		
2	135.55	135.55	2302	Rua	Nossa Senhora da Penha	9439	Rua	Maria Roque da Silva
3	129.06	129.06	9439	Rua	Maria Roque da Silva	2280	Rua	Samaritana
4	122.15	122.15	2280	Rua	Samaritana	2280	Rua	Samaritana
5	117.34	117.34	9471	Rua	Francisco Carlos Barbosa Rocha	2612	Rua	Estudante Lúcio Flávio da Silva
6	112.79	112.79	2612	Rua	Estudante Lúcio Flávio da Silva	2604	Rua	Celestina Maria do Nascimento
7	112.69	112.69	2604	Rua	Celestina Maria do Nascimento	2590	Rua	Manoel Francisco Cazusa
8	108.61	108.61	2590	Rua	Manoel Francisco Cazusa	2574	Rua	Ministro Petrônio Portela

**LOGRADOURO: 2396** Praça Pedro Lima da Silva

Métrica	VU_Dir	VU_Esq	Logradouro Inicial			Logradouro Final		
1	113.6	113.6	2574	Rua	Ministro Petrônio Portela	2574	Rua	Ministro Petrônio Portela

**LOGRADOURO: 2418** Rua João Batista da Silva

Métrica	VU_Dir	VU_Esq	Logradouro Inicial			Logradouro Final		
1	129.57	129.57	2604	Rua	Celestina Maria do Nascimento	2604	Rua	Celestina Maria do Nascimento
2	131.01	131.01	2604	Rua	Celestina Maria do Nascimento	2590	Rua	Manoel Francisco Cazusa
3	125.53	125.53	2590	Rua	Manoel Francisco Cazusa	2574	Rua	Ministro Petrônio Portela
4	134.9	134.9	2574	Rua	Ministro Petrônio Portela	11095	Rua	João Pereira de Albuquerque
5	130.96	130.96	11095	Rua	João Pereira de Albuquerque	8920	Rua	Carmelita Nunes de Albuquerque
6	127.79	127.79	8920	Rua	Carmelita Nunes de Albuquerque	90084		
7	125.48	125.48	90084			90061		
8	123.57	123.57	90061			628	Rua	Maurício Pereira

**LOGRADOURO: 2426** Rua Marinês Nunes dos Santos

Métrica	VU_Dir	VU_Esq	Logradouro Inicial			Logradouro Final		
1	118.28	118.28	2604	Rua	Celestina Maria do Nascimento	2604	Rua	Celestina Maria do Nascimento
2	136.71	136.71	2604	Rua	Celestina Maria do Nascimento	2590	Rua	Manoel Francisco Cazusa
3	114.91	114.91	2590	Rua	Manoel Francisco Cazusa	2574	Rua	Ministro Petrônio Portela
4	121.03	121.03	2574	Rua	Ministro Petrônio Portela	11095	Rua	João Pereira de Albuquerque
5	122.25	122.25	11095	Rua	João Pereira de Albuquerque	8920	Rua	Carmelita Nunes de Albuquerque
6	120.62	120.62	8920	Rua	Carmelita Nunes de Albuquerque	90084		
7	117.82	117.82	90084			2426	Rua	Marinês Nunes dos Santos

**LOGRADOURO: 2450** Rua Luiza Pereira dos Santos

Métrica	VU_Dir	VU_Esq	Logradouro Inicial			Logradouro Final		
1	205.79	205.79	326	Rua	Possidônio Nunes	2531	Rua	Manoel Nunes Neto
2	201.32	201.32	2531	Rua	Manoel Nunes Neto	2531	Rua	Manoel Nunes Neto
3	194.06	194.06	2540	Rua	Maria Vicência de Albuquerque	2558	Rua	Ricardo Alexandre Nunes de Ma

**LOGRADOURO: 2469** Rua Natalício Cavalcante Lima

Métrica	VU_Dir	VU_Esq	Logradouro Inicial			Logradouro Final		
1	201.14	201.14	2540	Rua	Maria Vicência de Albuquerque	2558	Rua	Ricardo Alexandre Nunes de Ma

**LOGRADOURO: 2477** Rua Mauricésar Fernandes dos Santos

Métrica	VU_Dir	VU_Esq	Logradouro Inicial			Logradouro Final		
1	212.44	212.44	2531	Rua	Manoel Nunes Neto	2540	Rua	Maria Vicência de Albuquerque

**LOGRADOURO: 2485** Rua José Vieira da Silva

Métrica	VU_Dir	VU_Esq	Logradouro Inicial		Logradouro Final	
1	212.52	212.52	318	Rua Pedro Nunes de Albuquerque	90085	
2	213.81	213.81	90085		326	Rua Possidônio Nunes
3	212.44	212.44	326	Rua Possidônio Nunes	2531	Rua Manoel Nunes Neto

**LOGRADOURO: 2493** Rua Teodora Pereira de Albuquerque

Métrica	VU_Dir	VU_Esq	Logradouro Inicial		Logradouro Final	
1	213.17	213.17	2531	Rua Manoel Nunes Neto	2540	Rua Maria Vicência de Albuquerque
2	205.03	205.03	2540	Rua Maria Vicência de Albuquerque	2566	Rua Joana Pereira Azevedo
3	205.82	205.82	2558	Rua Ricardo Alexandre Nunes de Ma	2558	Rua Ricardo Alexandre Nunes de Ma

**LOGRADOURO: 2507** Rua Maria do Amparo Ribeiro

Métrica	VU_Dir	VU_Esq	Logradouro Inicial		Logradouro Final	
1	223.16	223.16	318	Rua Pedro Nunes de Albuquerque	326	Rua Possidônio Nunes

**LOGRADOURO: 2515** Rua Jorge de Macena

Métrica	VU_Dir	VU_Esq	Logradouro Inicial		Logradouro Final	
1	230.16	230.16	318	Rua Pedro Nunes de Albuquerque	326	Rua Possidônio Nunes

**LOGRADOURO: 2523** Rua Dom João VI

Métrica	VU_Dir	VU_Esq	Logradouro Inicial		Logradouro Final	
1	241.14	241.14	318	Rua Pedro Nunes de Albuquerque	326	Rua Possidônio Nunes
2	242.52	242.52	326	Rua Possidônio Nunes	2531	Rua Manoel Nunes Neto
3	239.36	239.36	2531	Rua Manoel Nunes Neto	2566	Rua Joana Pereira Azevedo
4	220.3	220.3	2566	Rua Joana Pereira Azevedo	350	Rua Guanabara

**LOGRADOURO: 2531** Rua Manoel Nunes Neto

Métrica	VU_Dir	VU_Esq	Logradouro Inicial		Logradouro Final	
1	234.95	234.95	2523	Rua Dom João VI	2493	Rua Teodora Pereira de Albuquerque
2	213.64	213.64	2493	Rua Teodora Pereira de Albuquerque	2485	Rua José Vieira da Silva
3	214.59	214.59	2485	Rua José Vieira da Silva	2477	Rua Mauricésar Fernandes dos Santo
4	208.53	208.53	2477	Rua Mauricésar Fernandes dos Santo	2450	Rua Luiza Pereira dos Santos
5	200.31	200.31	2450	Rua Luiza Pereira dos Santos	2531	Rua Manoel Nunes Neto

**LOGRADOURO: 2540** Rua Maria Vicência de Albuquerque

Métrica	VU_Dir	VU_Esq	Logradouro Inicial		Logradouro Final	
1	201.6	201.6	2493	Rua Teodora Pereira de Albuquerque	2477	Rua Mauricésar Fernandes dos Santo
2	207.86	207.86	2477	Rua Mauricésar Fernandes dos Santo	2469	Rua Natalício Cavalcante Lima
3	200.81	200.81	2469	Rua Natalício Cavalcante Lima	2450	Rua Luiza Pereira dos Santos
4	191.41	191.41	2450	Rua Luiza Pereira dos Santos	2540	Rua Maria Vicência de Albuquerque

**LOGRADOURO: 2558** Rua Ricardo Alexandre Nunes de Magalhães

Métrica	VU_Dir	VU_Esq	Logradouro Inicial		Logradouro Final	
1	200.65	200.65	2493	Rua Teodora Pereira de Albuquerque	2574	Rua Ministro Petrônio Portela
2	197.09	197.09	2574	Rua Ministro Petrônio Portela	2469	Rua Natalício Cavalcante Lima
3	191.99	191.99	2469	Rua Natalício Cavalcante Lima	2450	Rua Luiza Pereira dos Santos
4	186.37	186.37	2450	Rua Luiza Pereira dos Santos	2450	Rua Luiza Pereira dos Santos

**LOGRADOURO: 2566** Rua Joana Pereira Azevedo

Métrica	VU_Dir	VU_Esq	Logradouro Inicial			Logradouro Final		
1	224.28	224.28	2493	Rua	Teodora Pereira de Albuquerque	2493	Rua	Teodora Pereira de Albuquerque

**LOGRADOURO: 2574** Rua Ministro Petrônio Portela

Métrica	VU_Dir	VU_Esq	Logradouro Inicial			Logradouro Final		
1	158.46	158.46	2558	Rua	Ricardo Alexandre Nunes de Ma	2426	Rua	Marinês Nunes dos Santos
2	138.23	138.23	2426	Rua	Marinês Nunes dos Santos	2418	Rua	João Batista da Silva
3	118.25	118.25	2418	Rua	João Batista da Silva	11224	Rua	Tereza Albuquerque
4	110.95	110.95	11224	Rua	Tereza Albuquerque	2396	Praça	Pedro Lima da Silva
5	105.14	105.14	2396	Praça	Pedro Lima da Silva	2388	Rua	Lino Roberto
6	105.79	105.79	2388	Rua	Lino Roberto	9420	Rua	José Jailson Nunes
7	87.23	87.23	9420	Rua	José Jailson Nunes	5212	Rua	Rosendo Maia
8	68.24	68.24	5212	Rua	Rosendo Maia	90067		

**LOGRADOURO: 2590** Rua Manoel Francisco Cazuza

Métrica	VU_Dir	VU_Esq	Logradouro Inicial			Logradouro Final		
1	195.26	195.26	350	Rua	Guanabara	90086		
2	182.06	182.06	90086			11115	Rua	Domingos Rodrigues
3	174.51	174.51	11115	Rua	Domingos Rodrigues	90087		
4	142.9	142.9	90087			2426	Rua	Marinês Nunes dos Santos
5	130.97	130.97	2426	Rua	Marinês Nunes dos Santos	2418	Rua	João Batista da Silva
6	125.42	125.42	2418	Rua	João Batista da Silva	11224	Rua	Tereza Albuquerque
7	114.3	114.3	11224	Rua	Tereza Albuquerque	2388	Rua	Lino Roberto
8	110.68	110.68	2388	Rua	Lino Roberto	9420	Rua	José Jailson Nunes
9	85.97	85.97	9420	Rua	José Jailson Nunes	9463	Rua	José Leite Bezerra

**LOGRADOURO: 2604** Rua Celestina Maria do Nascimento

Métrica	VU_Dir	VU_Esq	Logradouro Inicial			Logradouro Final		
1	114.82	114.82	2418	Rua	João Batista da Silva	2418	Rua	João Batista da Silva
2	105.02	105.02	2418	Rua	João Batista da Silva	11224	Rua	Tereza Albuquerque
3	95.19	95.19	11224	Rua	Tereza Albuquerque	2388	Rua	Lino Roberto

**LOGRADOURO: 2612** Rua Estudante Lúcio Flávio da Silva

Métrica	VU_Dir	VU_Esq	Logradouro Inicial			Logradouro Final		
1	96.11	96.11	2388	Rua	Lino Roberto	2388	Rua	Lino Roberto

**LOGRADOURO: 2620** Rua Pajuçara

Métrica	VU_Dir	VU_Esq	Logradouro Inicial			Logradouro Final		
1	118.63	118.63	90082			2426	Rua	Marinês Nunes dos Santos
2	115.57	115.57	2426	Rua	Marinês Nunes dos Santos	2361	Rua	José Soares Nunes
3	111.77	111.77	2361	Rua	José Soares Nunes	2418	Rua	João Batista da Silva
4	126.89	126.89	2418	Rua	João Batista da Silva	2175	Rua	Francisco Pereira de Albuquerque
5	101.52	101.52	2175	Rua	Francisco Pereira de Albuquerque	11224	Rua	Tereza Albuquerque

**LOGRADOURO: 2639** Rua Manoel Luiz Gomes

Métrica	VU_Dir	VU_Esq	Logradouro Inicial			Logradouro Final		
1	92.04	92.04	2795	Avenid:	Governador Muniz Falcão	2787	Rua	Luzivaldo Barbosa Marques
2	93.56	93.56	2787	Rua	Luzivaldo Barbosa Marques	1446	Rua	Manoel Caetano de Souza



**LOGRADOURO: 2639** Rua Manoel Luiz Gomes

Métrica	VU_Dir	VU_Esq	Logradouro Inicial			Logradouro Final		
3	96.76	96.76	1446	Rua	Manoel Caetano de Souza	1454	Rua	Juvino Cavalcante
4	101.73	101.73	1454	Rua	Juvino Cavalcante	2779	Rua	Suely Lopes
5	103.58	103.58	2779	Rua	Suely Lopes	4062	Rua	Cláudio Albuquerque Lima
6	103.95	103.95	4062	Rua	Cláudio Albuquerque Lima	1497	Rua	Odilon Auto
7	103.35	103.35	1497	Rua	Odilon Auto	11108	Rua	Domingos Correia
8	101.76	101.76	11108	Rua	Domingos Correia	598	Rua	Estudante José de Oliveira Leite

**LOGRADOURO: 2647** Rua Afra de Albuquerque Lima

Métrica	VU_Dir	VU_Esq	Logradouro Inicial			Logradouro Final		
1	94.42	94.42	2795	Avenida	Governador Muniz Falcão	2787	Rua	Luzivaldo Barbosa Marques
2	97.02	97.02	2787	Rua	Luzivaldo Barbosa Marques	1454	Rua	Juvino Cavalcante
3	100.13	100.13	1454	Rua	Juvino Cavalcante	2779	Rua	Suely Lopes
4	102.01	102.01	2779	Rua	Suely Lopes	4062	Rua	Cláudio Albuquerque Lima
5	102.15	102.15	4062	Rua	Cláudio Albuquerque Lima	1497	Rua	Odilon Auto
6	101.68	101.68	1497	Rua	Odilon Auto	11108	Rua	Domingos Correia
7	99.89	99.89	11108	Rua	Domingos Correia	598	Rua	Estudante José de Oliveira Leite

**LOGRADOURO: 2648**

Métrica	VU_Dir	VU_Esq	Logradouro Inicial			Logradouro Final		
1	91.32	91.32	2795	Avenida	Governador Muniz Falcão	2787	Rua	Luzivaldo Barbosa Marques
2	95.64	95.64	2787	Rua	Luzivaldo Barbosa Marques	1454	Rua	Juvino Cavalcante
3	98.77	98.77	1454	Rua	Juvino Cavalcante	2779	Rua	Suely Lopes
4	100.48	100.48	2779	Rua	Suely Lopes	4062	Rua	Cláudio Albuquerque Lima
5	100.65	100.65	4062	Rua	Cláudio Albuquerque Lima	1497	Rua	Odilon Auto
6	101.41	101.41	1497	Rua	Odilon Auto	11108	Rua	Domingos Correia
7	99.41	99.41	11108	Rua	Domingos Correia	598	Rua	Estudante José de Oliveira Leite

**LOGRADOURO: 2663** Rua Sinésio Ferreira Lima

Métrica	VU_Dir	VU_Esq	Logradouro Inicial			Logradouro Final		
1	88.1	88.1	2795	Avenida	Governador Muniz Falcão	2787	Rua	Luzivaldo Barbosa Marques
2	94.29	94.29	2787	Rua	Luzivaldo Barbosa Marques	1454	Rua	Juvino Cavalcante
3	95.67	95.67	1454	Rua	Juvino Cavalcante	2779	Rua	Suely Lopes
4	97.63	97.63	2779	Rua	Suely Lopes	4062	Rua	Cláudio Albuquerque Lima
5	98.16	98.16	4062	Rua	Cláudio Albuquerque Lima	1497	Rua	Odilon Auto
6	100.41	100.41	1497	Rua	Odilon Auto	11108	Rua	Domingos Correia
7	100.1	100.1	11108	Rua	Domingos Correia	598	Rua	Estudante José de Oliveira Leite
8	102.45	102.45	598	Rua	Estudante José de Oliveira Leite	2760	Rua	Ana Lúcia de Andrade Neves

**LOGRADOURO: 2680** Rua Edson José de Moraes

Métrica	VU_Dir	VU_Esq	Logradouro Inicial			Logradouro Final		
1	97.12	97.12	4062	Rua	Cláudio Albuquerque Lima	1497	Rua	Odilon Auto
2	100.8	100.8	1497	Rua	Odilon Auto	11108	Rua	Domingos Correia
3	101.08	101.08	11108	Rua	Domingos Correia	598	Rua	Estudante José de Oliveira Leite
4	101.74	101.74	598	Rua	Estudante José de Oliveira Leite	2760	Rua	Ana Lúcia de Andrade Neves
5	104.3	104.3	2760	Rua	Ana Lúcia de Andrade Neves	2752	Rua	José Dorgival de Almeida

**LOGRADOURO: 2698** Rua José Cícero da Silva

Métrica	VU_Dir	VU_Esq	Logradouro Inicial			Logradouro Final		
1	78.94	78.94	1497	Rua	Odilon Auto	11108	Rua	Domingos Correia
2	80.98	80.98	11108	Rua	Domingos Correia	598	Rua	Estudante José de Oliveira Leite
3	82.1	82.1	598	Rua	Estudante José de Oliveira Leite	2760	Rua	Ana Lúcia de Andrade Neves
4	86.06	86.06	2760	Rua	Ana Lúcia de Andrade Neves	2752	Rua	José Dorgival de Almeida
5	88.27	88.27	2752	Rua	José Dorgival de Almeida	2744	Rua	Menino Alexandro
6	89.17	89.17	2744	Rua	Menino Alexandro	90088		
7	92.93	92.93	90088			2698	Rua	José Cícero da Silva

**LOGRADOURO: 2701** Rua Jurandir André

Métrica	VU_Dir	VU_Esq	Logradouro Inicial			Logradouro Final		
1	95.76	95.76	11108	Rua	Domingos Correia	598	Rua	Estudante José de Oliveira Leite
2	96.52	96.52	598	Rua	Estudante José de Oliveira Leite	2760	Rua	Ana Lúcia de Andrade Neves
3	92.17	92.17	2760	Rua	Ana Lúcia de Andrade Neves	2752	Rua	José Dorgival de Almeida
4	94.12	94.12	2752	Rua	José Dorgival de Almeida	2744	Rua	Menino Alexandro

**LOGRADOURO: 2744** Rua Menino Alexandro

Métrica	VU_Dir	VU_Esq	Logradouro Inicial			Logradouro Final		
1	84.99	84.99	2698	Rua	José Cícero da Silva	2698	Rua	José Cícero da Silva
2	88.78	88.78	2698	Rua	José Cícero da Silva	2701	Rua	Jurandir André
3	101.75	101.75	2701	Rua	Jurandir André	2744	Rua	Menino Alexandro

**LOGRADOURO: 2752** Rua José Dorgival de Almeida

Métrica	VU_Dir	VU_Esq	Logradouro Inicial			Logradouro Final		
1	82.8	82.8	2680	Rua	Edson José de Moraes	2698	Rua	José Cícero da Silva
2	90.19	90.19	2698	Rua	José Cícero da Silva	2701	Rua	Jurandir André
3	101.16	101.16	2701	Rua	Jurandir André	2752	Rua	José Dorgival de Almeida

**LOGRADOURO: 2760** Rua Ana Lúcia de Andrade Neves

Métrica	VU_Dir	VU_Esq	Logradouro Inicial			Logradouro Final		
1	100.43	100.43	2663	Rua	Sinésio Ferreira Lima	1467	Rua	Odilon Araújo Amorim
2	101.57	101.57	1467	Rua	Odilon Araújo Amorim	2680	Rua	Edson José de Moraes
3	82.34	82.34	2680	Rua	Edson José de Moraes	2698	Rua	José Cícero da Silva
4	92.22	92.22	2698	Rua	José Cícero da Silva	2701	Rua	Jurandir André
5	100.85	100.85	2701	Rua	Jurandir André	11241	Avenida	Virgílio Vieira Rocha

**LOGRADOURO: 2779** Rua Suely Lopes

Métrica	VU_Dir	VU_Esq	Logradouro Inicial			Logradouro Final		
1	103	103	1179	Rua	Dom Pedro II	2639	Rua	Manoel Luiz Gomes
2	102.14	102.14	2639	Rua	Manoel Luiz Gomes	2647	Rua	Afra de Albuquerque Lima
3	100.89	100.89	2647	Rua	Afra de Albuquerque Lima	2648		
4	98.37	98.37	2648			2663	Rua	Sinésio Ferreira Lima
5	95.33	95.33	2663	Rua	Sinésio Ferreira Lima	1467	Rua	Odilon Araújo Amorim

**LOGRADOURO: 2787** Rua Luzivaldo Barbosa Marques

Métrica	VU_Dir	VU_Esq	Logradouro Inicial			Logradouro Final		
1	93.33	93.33	2639	Rua	Manoel Luiz Gomes	2647	Rua	Afra de Albuquerque Lima
2	95.02	95.02	2647	Rua	Afra de Albuquerque Lima	2648		

**LOGRADOURO: 2787** Rua Luzivaldo Barbosa Marques

Métrica	VU_Dir	VU_Esq	Logradouro Inicial	Logradouro Final
3	92.82	92.82	2648	2663 Rua Sinésio Ferreira Lima
4	91.73	91.73	2663 Rua Sinésio Ferreira Lima	1467 Rua Odilon Araújo Amorim

**LOGRADOURO: 2795** Avenida Governador Muniz Falcão

Métrica	VU_Dir	VU_Esq	Logradouro Inicial	Logradouro Final
1	211.43	211.43	1438 Rua Dom Jonas Batinga	2639 Rua Manoel Luiz Gomes
2	212.95	212.95	2639 Rua Manoel Luiz Gomes	2647 Rua Afra de Albuquerque Lima
3	215.74	215.74	2647 Rua Afra de Albuquerque Lima	2648
4	212.43	212.43	2648	8769 Rua Januário André Neto
5	208.52	208.52	8769 Rua Januário André Neto	2663 Rua Sinésio Ferreira Lima
6	207.63	207.63	2663 Rua Sinésio Ferreira Lima	3333 Rua Teófilo Pereira Lima
7	207.79	207.79	3333 Rua Teófilo Pereira Lima	1467 Rua Odilon Araújo Amorim
8	210	210	1467 Rua Odilon Araújo Amorim	8840 Rua Adalgisa Fernandes Cavalcante
9	217.29	217.29	8840 Rua Adalgisa Fernandes Cavalcante	8890 Rua Cassimiro Dias
10	219.89	219.89	8890 Rua Cassimiro Dias	3350 Rua Joaquim Peixoto da Silva
11	217.05	217.05	3350 Rua Joaquim Peixoto da Silva	3368 Praça Estudante José Vanildo Cardoso

**LOGRADOURO: 2825** Rua Sebastião Luiz Pereira

Métrica	VU_Dir	VU_Esq	Logradouro Inicial	Logradouro Final
1	108.89	108.89	2850 Rua Estudante Saionara Marques Qu	2868 Rua Théo Brandão Vilela
2	102.7	102.7	2868 Rua Théo Brandão Vilela	11240 Rua Advogado Mário Correia de Mac
3	117.08	117.08	11240 Rua Advogado Mário Correia de Mac	2884 Rua José Bastos Filho
4	111.34	111.34	2884 Rua José Bastos Filho	2892 Rua Manoel do Nascimento Abreu Fi
5	90.28	90.28	2892 Rua Manoel do Nascimento Abreu Fi	2906 Rua Deputado Cleto Marques Luz
6	82.98	82.98	2906 Rua Deputado Cleto Marques Luz	2914 Rua Pedro Lopes da Silva
7	80.41	80.41	2914 Rua Pedro Lopes da Silva	2922 Rua Neide Barbosa Rocha
8	73.42	73.42	2922 Rua Neide Barbosa Rocha	3392 Rua Salvelina Maria da Conceição

**LOGRADOURO: 2826** Rua Benevaldo Lisboa dos Santos

Métrica	VU_Dir	VU_Esq	Logradouro Inicial	Logradouro Final
1	44.84	44.84	3366 Rua Campo Grande	2841 Rua Alvina de Almeida Lopes
2	44.51	44.51	2841 Rua Alvina de Almeida Lopes	2838 Rua 08/46
3	44.73	44.73	2838 Rua 08/46	2835 Rua 08/47
4	45.35	45.35	2835 Rua 08/47	2826 Rua Benevaldo Lisboa dos Santos

**LOGRADOURO: 2833** Rua Afra Correia Barbosa

Métrica	VU_Dir	VU_Esq	Logradouro Inicial	Logradouro Final
1	104.52	104.52	2850 Rua Estudante Saionara Marques Qu	2868 Rua Théo Brandão Vilela
2	103.37	103.37	2868 Rua Théo Brandão Vilela	11240 Rua Advogado Mário Correia de Mac
3	104.29	104.29	11240 Rua Advogado Mário Correia de Mac	2884 Rua José Bastos Filho
4	98.43	98.43	2884 Rua José Bastos Filho	2892 Rua Manoel do Nascimento Abreu Fi
5	90.04	90.04	2892 Rua Manoel do Nascimento Abreu Fi	2906 Rua Deputado Cleto Marques Luz
6	86.74	86.74	2906 Rua Deputado Cleto Marques Luz	2914 Rua Pedro Lopes da Silva
7	78.56	78.56	2914 Rua Pedro Lopes da Silva	2922 Rua Neide Barbosa Rocha
8	70.06	70.06	2922 Rua Neide Barbosa Rocha	11247 Avenida João Saturnino de Almeida

**LOGRADOURO: 2835 Rua 08/47**

Métrica	VU_Dir	VU_Esq	Logradouro Inicial	Logradouro Final
1	44.42	44.42	2835 Rua 08/47	2826 Rua Benevaldo Lisboa dos Santos
2	45.57	45.57	2826 Rua Benevaldo Lisboa dos Santos	90070
3	44.43	44.43	90070	2835 Rua 08/47

**LOGRADOURO: 2838 Rua 08/46**

Métrica	VU_Dir	VU_Esq	Logradouro Inicial	Logradouro Final
1	63.75	63.75	11194 Rua José Nailton Barbosa Lins	2826 Rua Benevaldo Lisboa dos Santos
2	64.57	64.57	2826 Rua Benevaldo Lisboa dos Santos	90070
3	62.71	62.71	90070	2838 Rua 08/46

**LOGRADOURO: 2841 Rua Alvina de Almeida Lopes**

Métrica	VU_Dir	VU_Esq	Logradouro Inicial	Logradouro Final
1	34.69	34.69	1185 Avenid: Antônio Lemos Palmeira	1185 Avenid: Antônio Lemos Palmeira
2	38.5	38.5	90001	1462 Rua Penedo
3	41.64	41.64	1462 Rua Penedo	90070
4	44.6	44.6	90070	2826 Rua Benevaldo Lisboa dos Santos
5	44.17	44.17	2826 Rua Benevaldo Lisboa dos Santos	11194 Rua José Nailton Barbosa Lins

**LOGRADOURO: 2850 Rua Estudante Saionara Marques Queiróz**

Métrica	VU_Dir	VU_Esq	Logradouro Inicial	Logradouro Final
1	103.72	103.72	2825 Rua Sebastião Luiz Pereira	598 Rua Estudante José de Oliveira Leite
2	109.9	109.9	2825 Rua Sebastião Luiz Pereira	11246 Rua Projetada 34
3	109.87	109.87	11246 Rua Projetada 34	2833 Rua Afra Correia Barbosa
4	108.77	108.77	2833 Rua Afra Correia Barbosa	11242 Rua Projetada 35
5	108.66	108.66	11242 Rua Projetada 35	10232 Rua Pedro Vieira Sampaio
6	106.59	106.59	10232 Rua Pedro Vieira Sampaio	2930 Avenid: Novo Nordeste

**LOGRADOURO: 2868 Rua Théo Brandão Vilela**

Métrica	VU_Dir	VU_Esq	Logradouro Inicial	Logradouro Final
1	101.71	101.71	11108 Rua Domingos Correia	2825 Rua Sebastião Luiz Pereira
2	103.52	103.52	2825 Rua Sebastião Luiz Pereira	2833 Rua Afra Correia Barbosa

**LOGRADOURO: 2884 Rua José Bastos Filho**

Métrica	VU_Dir	VU_Esq	Logradouro Inicial	Logradouro Final
1	102.4	102.4	4062 Rua Cláudio Albuquerque Lima	2825 Rua Sebastião Luiz Pereira
2	96.4	96.4	2825 Rua Sebastião Luiz Pereira	2833 Rua Afra Correia Barbosa
3	99.75	99.75	2833 Rua Afra Correia Barbosa	10232 Rua Pedro Vieira Sampaio
4	90.72	90.72	10232 Rua Pedro Vieira Sampaio	9676 Rua Cabo Jeovane Pereira Silva

**LOGRADOURO: 2892 Rua Manoel do Nascimento Abreu Filho**

Métrica	VU_Dir	VU_Esq	Logradouro Inicial	Logradouro Final
1	83.66	83.66	2892 Rua Manoel do Nascimento Abreu Fi	11241 Avenid: Virgílio Vieira Rocha
2	96.34	96.34	11241 Avenid: Virgílio Vieira Rocha	2825 Rua Sebastião Luiz Pereira
3	93.38	93.38	2825 Rua Sebastião Luiz Pereira	2833 Rua Afra Correia Barbosa
4	92.92	92.92	2833 Rua Afra Correia Barbosa	10232 Rua Pedro Vieira Sampaio
5	88.6	88.6	10232 Rua Pedro Vieira Sampaio	2892 Rua Manoel do Nascimento Abreu Fi

**LOGRADOURO: 2906** Rua Deputado Cleto Marques Luz

Métrica	VU_Dir	VU_Esq	Logradouro Inicial	Logradouro Final
1	86.51	86.51	2906 Rua Deputado Cleto Marques Luz	11241 Avenid: Virgílio Vieira Rocha
2	90.34	90.34	11241 Avenid: Virgílio Vieira Rocha	2825 Rua Sebastião Luiz Pereira
3	88.23	88.23	2825 Rua Sebastião Luiz Pereira	2833 Rua Afra Correia Barbosa
4	84.93	84.93	2833 Rua Afra Correia Barbosa	10232 Rua Pedro Vieira Sampaio
5	90.89	90.89	10232 Rua Pedro Vieira Sampaio	2906 Rua Deputado Cleto Marques Luz

**LOGRADOURO: 2914** Rua Pedro Lopes da Silva

Métrica	VU_Dir	VU_Esq	Logradouro Inicial	Logradouro Final
1	81.65	81.65	2825 Rua Sebastião Luiz Pereira	2833 Rua Afra Correia Barbosa
2	82.13	82.13	2833 Rua Afra Correia Barbosa	10232 Rua Pedro Vieira Sampaio
3	81.88	81.88	10232 Rua Pedro Vieira Sampaio	2914 Rua Pedro Lopes da Silva

**LOGRADOURO: 2915**

Métrica	VU_Dir	VU_Esq	Logradouro Inicial	Logradouro Final
1	36.61	36.61	11048 Avenid: Miguel Guimarães Silva	2915

**LOGRADOURO: 2922** Rua Neide Barbosa Rocha

Métrica	VU_Dir	VU_Esq	Logradouro Inicial	Logradouro Final
1	77.02	77.02	2922 Rua Neide Barbosa Rocha	11241 Avenid: Virgílio Vieira Rocha
2	75.92	75.92	11241 Avenid: Virgílio Vieira Rocha	2825 Rua Sebastião Luiz Pereira
3	76.26	76.26	2825 Rua Sebastião Luiz Pereira	2833 Rua Afra Correia Barbosa
4	73.7	73.7	2833 Rua Afra Correia Barbosa	10232 Rua Pedro Vieira Sampaio
5	70.44	70.44	10232 Rua Pedro Vieira Sampaio	9676 Rua Cabo Jeovane Pereira Silva

**LOGRADOURO: 2930** Avenida Novo Nordeste

Métrica	VU_Dir	VU_Esq	Logradouro Inicial	Logradouro Final
1	89.43	89.43	3023 Rua Manoel Gama Farias	3023 Rua Manoel Gama Farias
2	123.83	123.83	3023 Rua Manoel Gama Farias	3031 Rua Francisco Firmino de Oliveira
3	115.8	115.8	3031 Rua Francisco Firmino de Oliveira	11245 Rua Projetada 36
4	110.33	110.33	11245 Rua Projetada 36	3058 Rua Maria Lopes
5	107.34	107.34	3058 Rua Maria Lopes	3082 Rua Durval de Brito
6	105.3	105.3	3082 Rua Durval de Brito	3104 Rua Prefeito José Paulo Moura
7	103.17	103.17	3104 Rua Prefeito José Paulo Moura	2850 Rua Estudante Saionara Marques Qu

**LOGRADOURO: 2957** Rua Adeildo Nepomuceno Marques

Métrica	VU_Dir	VU_Esq	Logradouro Inicial	Logradouro Final
1	88.75	88.75	3023 Rua Manoel Gama Farias	3163 Praça Edmilson da Rocha Barros
2	94.37	94.37	3023 Rua Manoel Gama Farias	3031 Rua Francisco Firmino de Oliveira
3	105.57	105.57	3031 Rua Francisco Firmino de Oliveira	3058 Rua Maria Lopes
4	92.44	92.44	3058 Rua Maria Lopes	3074 Rua Antônio Fernandes, Irmão
5	86.32	86.32	3074 Rua Antônio Fernandes, Irmão	3082 Rua Durval de Brito
6	81.71	81.71	3082 Rua Durval de Brito	3104 Rua Prefeito José Paulo Moura
7	80.64	80.64	3104 Rua Prefeito José Paulo Moura	3139 Rua Djalma Matheus Santana

**LOGRADOURO: 2965** Rua Crisantino da Cunha Lima

Métrica	VU_Dir	VU_Esq	Logradouro Inicial	Logradouro Final
1	92.5	92.5	3139 Rua Djalma Matheus Santana	3104 Rua Prefeito José Paulo Moura

**LOGRADOURO: 2965** Rua Crisantino da Cunha Lima

Métrica	VU_Dir	VU_Esq	Logradouro Inicial	Logradouro Final
2	94.89	94.89	3104 Rua Prefeito José Paulo Moura	3082 Rua Durval de Brito

**LOGRADOURO: 2973** Rua Estudante Carlos Alberto Vital

Métrica	VU_Dir	VU_Esq	Logradouro Inicial	Logradouro Final
1	67.15	67.15	3139 Rua Djalma Matheus Santana	3104 Rua Prefeito José Paulo Moura
2	67.71	67.71	3104 Rua Prefeito José Paulo Moura	2973 Rua Estudante Carlos Alberto Vital

**LOGRADOURO: 2981** Rua Estudante José Augusto Vital

Métrica	VU_Dir	VU_Esq	Logradouro Inicial	Logradouro Final
1	76.09	76.09	3139 Rua Djalma Matheus Santana	3120 Rua Dom Oscar Arnulfo Romero
2	75.76	75.76	3120 Rua Dom Oscar Arnulfo Romero	3104 Rua Prefeito José Paulo Moura
3	76.53	76.53	3104 Rua Prefeito José Paulo Moura	3112 Rua Manoel José de Oliveira
4	81.94	81.94	3112 Rua Manoel José de Oliveira	3074 Rua Antônio Fernandes, Irmão
5	101.78	101.78	3074 Rua Antônio Fernandes, Irmão	2990 Rua Pedro Amâncio Vital
6	82.01	82.01	2990 Rua Pedro Amâncio Vital	11366 Rod AL 110

**LOGRADOURO: 2990** Rua Pedro Amâncio Vital

Métrica	VU_Dir	VU_Esq	Logradouro Inicial	Logradouro Final
1	70.67	70.67	2981 Rua Estudante José Augusto Vital	3074 Rua Antônio Fernandes, Irmão
2	56.63	56.63	3074 Rua Antônio Fernandes, Irmão	3112 Rua Manoel José de Oliveira
3	51.6	51.6	3112 Rua Manoel José de Oliveira	3120 Rua Dom Oscar Arnulfo Romero
4	51.95	51.95	3120 Rua Dom Oscar Arnulfo Romero	3139 Rua Djalma Matheus Santana

**LOGRADOURO: 3007** Rua Elisio Barbosa

Métrica	VU_Dir	VU_Esq	Logradouro Inicial	Logradouro Final
1	48.36	48.36	3139 Rua Djalma Matheus Santana	3120 Rua Dom Oscar Arnulfo Romero
2	48.08	48.08	3120 Rua Dom Oscar Arnulfo Romero	3112 Rua Manoel José de Oliveira
3	52.25	52.25	3112 Rua Manoel José de Oliveira	3074 Rua Antônio Fernandes, Irmão
4	65.12	65.12	3074 Rua Antônio Fernandes, Irmão	11366 Rod AL 110

**LOGRADOURO: 3015** Rua José Barros de Melo

Métrica	VU_Dir	VU_Esq	Logradouro Inicial	Logradouro Final
1	45.88	45.88	3139 Rua Djalma Matheus Santana	3120 Rua Dom Oscar Arnulfo Romero
2	45.12	45.12	3120 Rua Dom Oscar Arnulfo Romero	3015 Rua José Barros de Melo

**LOGRADOURO: 3023** Rua Manoel Gama Farias

Métrica	VU_Dir	VU_Esq	Logradouro Inicial	Logradouro Final
1	102.97	102.97	2930 Avenid: Novo Nordeste	90005
2	93.37	93.37	90005	2957 Rua Adeildo Nepomuceno Marques

**LOGRADOURO: 3031** Rua Francisco Firmino de Oliveira

Métrica	VU_Dir	VU_Esq	Logradouro Inicial	Logradouro Final
1	120.09	120.09	2930 Avenid: Novo Nordeste	90005
2	106.08	106.08	90005	2957 Rua Adeildo Nepomuceno Marques
3	107.82	107.82	2957 Rua Adeildo Nepomuceno Marques	3155 Praça Carlos Gomes
4	99.78	99.78	3155 Praça Carlos Gomes	11366 Rod AL 110

**LOGRADOURO: 3042****Rua Maria José Gama**

<b>Métrica</b>	<b>VU_Dir</b>	<b>VU_Esq</b>	<b>Logradouro Inicial</b>			<b>Logradouro Final</b>		
1	100.43	100.43	296	Rua	Expedicionários Brasileiros	296	Rua	Expedicionários Brasileiros
2	103.73	103.73	6120	Rua	Messiais Bernardino dos Santos	6197	Rua	Salustiano José dos Santos
3	103.78	103.78	6197	Rua	Salustiano José dos Santos	11099	Rua	Projetada 11
4	101.92	101.92	11099	Rua	Projetada 11	90092		
5	96.13	96.13	90092			10607	Rua	Josefa Lúcio de Oliveira
6	92	92	10607	Rua	Josefa Lúcio de Oliveira	11102	Rua	Rozito Canuto
7	86.28	86.28	11102	Rua	Rozito Canuto	11107	Rua	Andrei Kermison
8	81.03	81.03	11107	Rua	Andrei Kermison	10119	Rua	João Francisco de Souza
9	76.49	76.49	10119	Rua	João Francisco de Souza	10127	Rua	Manoel Pedro da Silva

**LOGRADOURO: 3051****Rua José de Oliveira Lima**

<b>Métrica</b>	<b>VU_Dir</b>	<b>VU_Esq</b>	<b>Logradouro Inicial</b>			<b>Logradouro Final</b>		
1	39.45	39.45	3063	Rua	Geraldo Ventura de Oliveira	3063	Rua	Geraldo Ventura de Oliveira
2	40.87	40.87	90393			6278	Rua	Costa Cavalcante
3	41.79	41.79	6278	Rua	Costa Cavalcante	11358	Rua	Ananias Barros da Silva
4	42.41	42.41	11358	Rua	Ananias Barros da Silva	3072	Rua	Tomázia Ventura de Farias
5	44.23	44.23	3072	Rua	Tomázia Ventura de Farias	11357	Rua	José Afonso de Lima
6	43.68	43.68	11357	Rua	José Afonso de Lima	3078	Rua	João Ventura da Silva
7	44.66	44.66	3078	Rua	João Ventura da Silva	4925	Rua	Abdias Francisca dos Santos
8	45.84	45.84	4925	Rua	Abdias Francisca dos Santos	3084	Rua	Niraldo Ventura de Lima
9	47.13	47.13	3084	Rua	Niraldo Ventura de Lima	3087	Rua	Rosa Ventura de Farias

**LOGRADOURO: 3054****Rua Maria Engrácia de Farias**

<b>Métrica</b>	<b>VU_Dir</b>	<b>VU_Esq</b>	<b>Logradouro Inicial</b>			<b>Logradouro Final</b>		
1	31.63	31.63	3063	Rua	Geraldo Ventura de Oliveira	3063	Rua	Geraldo Ventura de Oliveira
2	38.61	38.61	3063	Rua	Geraldo Ventura de Oliveira	10690	Rua	Antonio Nunes da Silva
3	40.15	40.15	10690	Rua	Antonio Nunes da Silva	6278	Rua	Costa Cavalcante
4	41.58	41.58	6278	Rua	Costa Cavalcante	11358	Rua	Ananias Barros da Silva
5	42.73	42.73	11358	Rua	Ananias Barros da Silva	3072	Rua	Tomázia Ventura de Farias
6	40.5	40.5	3072	Rua	Tomázia Ventura de Farias	11357	Rua	José Afonso de Lima
7	41.6	41.6	11357	Rua	José Afonso de Lima	3078	Rua	João Ventura da Silva
8	42.92	42.92	3078	Rua	João Ventura da Silva	4925	Rua	Abdias Francisca dos Santos
9	44.39	44.39	4925	Rua	Abdias Francisca dos Santos	3084	Rua	Niraldo Ventura de Lima
10	45.91	45.91	3084	Rua	Niraldo Ventura de Lima	3087	Rua	Rosa Ventura de Farias

**LOGRADOURO: 3057****Rua José Macário de Lima**

<b>Métrica</b>	<b>VU_Dir</b>	<b>VU_Esq</b>	<b>Logradouro Inicial</b>			<b>Logradouro Final</b>		
1	37.82	37.82	3063	Rua	Geraldo Ventura de Oliveira	3063	Rua	Geraldo Ventura de Oliveira
2	39.58	39.58	3099	Rua	Áurea Barbosa Wanderley	6278	Rua	Costa Cavalcante
3	41.29	41.29	6278	Rua	Costa Cavalcante	3096	Rua	Manoel Nogueira Barbosa
4	41.71	41.71	3096	Rua	Manoel Nogueira Barbosa	3072	Rua	Tomázia Ventura de Farias
5	42.57	42.57	3072	Rua	Tomázia Ventura de Farias	3093	Rua	06/84
6	43.39	43.39	3093	Rua	06/84	3078	Rua	João Ventura da Silva
7	45.24	45.24	3078	Rua	João Ventura da Silva	3090	Rua	06/83
8	46.52	46.52	3090	Rua	06/83	3084	Rua	Niraldo Ventura de Lima

**LOGRADOURO: 3058** Rua Maria Lopes

Métrica	VU_Dir	VU_Esq	Logradouro Inicial	Logradouro Final
1	105	105	2930 Avenid: Novo Nordeste	2957 Rua Adeildo Nepomuceno Marques

**LOGRADOURO: 3060** Rua Lindinalva Eulália de Farias

Métrica	VU_Dir	VU_Esq	Logradouro Inicial	Logradouro Final
1	39.42	39.42	3063 Rua Geraldo Ventura de Oliveira	3063 Rua Geraldo Ventura de Oliveira
2	41.62	41.62	3099 Rua Áurea Barbosa Wanderley	6278 Rua Costa Cavalcante
3	42.83	42.83	6278 Rua Costa Cavalcante	3096 Rua Manoel Nogueira Barbosa
4	44.02	44.02	3096 Rua Manoel Nogueira Barbosa	3072 Rua Tomázia Ventura de Farias
5	45.2	45.2	3072 Rua Tomázia Ventura de Farias	3093 Rua 06/84
6	46.45	46.45	3093 Rua 06/84	3078 Rua João Ventura da Silva
7	47.77	47.77	3078 Rua João Ventura da Silva	3090 Rua 06/83
8	47.18	47.18	3090 Rua 06/83	3060 Rua Lindinalva Eulália de Farias

**LOGRADOURO: 3063** Rua Geraldo Ventura de Oliveira

Métrica	VU_Dir	VU_Esq	Logradouro Inicial	Logradouro Final
1	39.32	39.32	6510 Rua Miguel Tertuliano da Silva	3051 Rua José de Oliveira Lima
2	37.77	37.77	3051 Rua José de Oliveira Lima	3054 Rua Maria Engrácia de Farias
3	37.27	37.27	3054 Rua Maria Engrácia de Farias	3057 Rua José Macário de Lima
4	37.27	37.27	3057 Rua José Macário de Lima	3060 Rua Lindinalva Eulália de Farias

**LOGRADOURO: 3072** Rua Tomázia Ventura de Farias

Métrica	VU_Dir	VU_Esq	Logradouro Inicial	Logradouro Final
1	42.58	42.58	6510 Rua Miguel Tertuliano da Silva	3051 Rua José de Oliveira Lima
2	44.23	44.23	3051 Rua José de Oliveira Lima	3054 Rua Maria Engrácia de Farias
3	39.92	39.92	3054 Rua Maria Engrácia de Farias	3057 Rua José Macário de Lima
4	42.8	42.8	3057 Rua José Macário de Lima	3060 Rua Lindinalva Eulália de Farias

**LOGRADOURO: 3074** Rua Antônio Fernandes, Irmão

Métrica	VU_Dir	VU_Esq	Logradouro Inicial	Logradouro Final
1	76.96	76.96	2957 Rua Adeildo Nepomuceno Marques	2957 Rua Adeildo Nepomuceno Marques
2	64.08	64.08	2981 Rua Estudante José Augusto Vital	2990 Rua Pedro Amâncio Vital
3	59.65	59.65	2990 Rua Pedro Amâncio Vital	3007 Rua Elisio Barbosa

**LOGRADOURO: 3078** Rua João Ventura da Silva

Métrica	VU_Dir	VU_Esq	Logradouro Inicial	Logradouro Final
1	44.88	44.88	3051 Rua José de Oliveira Lima	3051 Rua José de Oliveira Lima
2	42.85	42.85	3051 Rua José de Oliveira Lima	3054 Rua Maria Engrácia de Farias
3	42.18	42.18	3054 Rua Maria Engrácia de Farias	3057 Rua José Macário de Lima
4	45.42	45.42	3057 Rua José Macário de Lima	3060 Rua Lindinalva Eulália de Farias

**LOGRADOURO: 3082** Rua Durval de Brito

Métrica	VU_Dir	VU_Esq	Logradouro Inicial	Logradouro Final
1	102.38	102.38	2930 Avenid: Novo Nordeste	2965 Rua Crisantino da Cunha Lima
2	89.42	89.42	2965 Rua Crisantino da Cunha Lima	2957 Rua Adeildo Nepomuceno Marques

**LOGRADOURO: 3084** Rua Niraldo Ventura de Lima

Métrica	VU_Dir	VU_Esq	Logradouro Inicial	Logradouro Final
---------	--------	--------	--------------------	------------------



**LOGRADOURO: 3084** Rua Niraldo Ventura de Lima

Métrica	VU_Dir	VU_Esq	Logradouro Inicial	Logradouro Final
1	47.36	47.36	6510 Rua Miguel Tertuliano da Silva	3051 Rua José de Oliveira Lima
2	45.55	45.55	3051 Rua José de Oliveira Lima	3054 Rua Maria Engrácia de Farias
3	45.15	45.15	3054 Rua Maria Engrácia de Farias	3057 Rua José Macário de Lima
4	48.11	48.11	3057 Rua José Macário de Lima	3084 Rua Niraldo Ventura de Lima

**LOGRADOURO: 3087** Rua Rosa Ventura de Farias

Métrica	VU_Dir	VU_Esq	Logradouro Inicial	Logradouro Final
1	48.39	48.39	6510 Rua Miguel Tertuliano da Silva	3051 Rua José de Oliveira Lima
2	47.03	47.03	3051 Rua José de Oliveira Lima	3054 Rua Maria Engrácia de Farias
3	45.67	45.67	3054 Rua Maria Engrácia de Farias	3087 Rua Rosa Ventura de Farias

**LOGRADOURO: 3090** Rua 06/83

Métrica	VU_Dir	VU_Esq	Logradouro Inicial	Logradouro Final
1	46.86	46.86	3057 Rua José Macário de Lima	3057 Rua José Macário de Lima

**LOGRADOURO: 3093** Rua 06/84

Métrica	VU_Dir	VU_Esq	Logradouro Inicial	Logradouro Final
1	44.06	44.06	3057 Rua José Macário de Lima	3057 Rua José Macário de Lima

**LOGRADOURO: 3096** Rua Manoel Nogueira Barbosa

Métrica	VU_Dir	VU_Esq	Logradouro Inicial	Logradouro Final
1	41.59	41.59	3057 Rua José Macário de Lima	3057 Rua José Macário de Lima

**LOGRADOURO: 3099** Rua Áurea Barbosa Wanderley

Métrica	VU_Dir	VU_Esq	Logradouro Inicial	Logradouro Final
1	39.18	39.18	3057 Rua José Macário de Lima	3057 Rua José Macário de Lima
2	44	44	3060 Rua Lindinalva Eulália de Farias	11361 Rua Fernando José do Nascimento Fa

**LOGRADOURO: 3104** Rua Prefeito José Paulo Moura

Métrica	VU_Dir	VU_Esq	Logradouro Inicial	Logradouro Final
1	98.5	98.5	2930 Avenid: Novo Nordeste	2965 Rua Crisantino da Cunha Lima
2	87.14	87.14	2965 Rua Crisantino da Cunha Lima	2957 Rua Adeildo Nepomuceno Marques
3	73.57	73.57	2957 Rua Adeildo Nepomuceno Marques	2973 Rua Estudante Carlos Alberto Vital
4	61.38	61.38	2973 Rua Estudante Carlos Alberto Vital	2981 Rua Estudante José Augusto Vital

**LOGRADOURO: 3112** Rua Manoel José de Oliveira

Métrica	VU_Dir	VU_Esq	Logradouro Inicial	Logradouro Final
1	54.93	54.93	2981 Rua Estudante José Augusto Vital	2990 Rua Pedro Amâncio Vital
2	50.91	50.91	2990 Rua Pedro Amâncio Vital	3007 Rua Elisio Barbosa

**LOGRADOURO: 3118** Rua João Vieira Sampaio

Métrica	VU_Dir	VU_Esq	Logradouro Inicial	Logradouro Final
1	15	15	6006 Rua Antônio Feliciano	6006 Rua Antônio Feliciano
2	23.97	23.97	11078 Rua James Magalhães	3118 Rua João Vieira Sampaio

**LOGRADOURO: 3120** Rua Dom Oscar Arnulfo Romero

Métrica	VU_Dir	VU_Esq	Logradouro Inicial	Logradouro Final
1	53.44	53.44	2981 Rua Estudante José Augusto Vital	2990 Rua Pedro Amâncio Vital

**LOGRADOURO: 3120** Rua Dom Oscar Arnulfo Romero

Métrica	VU_Dir	VU_Esq	Logradouro Inicial	Logradouro Final
2	49.28	49.28	2990 Rua Pedro Amâncio Vital	3007 Rua Elisio Barbosa
3	46.07	46.07	3007 Rua Elisio Barbosa	3015 Rua José Barros de Melo
4	45.5	45.5	3015 Rua José Barros de Melo	90093

**LOGRADOURO: 3123** Rua João Crispim dos Santos

Métrica	VU_Dir	VU_Esq	Logradouro Inicial	Logradouro Final
1	74.22	74.22	628 Rua Mauricio Pereira	628 Rua Mauricio Pereira

**LOGRADOURO: 3126** Rua Gessino José Galindo

Métrica	VU_Dir	VU_Esq	Logradouro Inicial	Logradouro Final
1	80.61	80.61	3138 Rua Iara Alécio Barbosa	628 Rua Mauricio Pereira

**LOGRADOURO: 3129** Rua Ernesto Leandro de Lira

Métrica	VU_Dir	VU_Esq	Logradouro Inicial	Logradouro Final
1	82.29	82.29	3138 Rua Iara Alécio Barbosa	628 Rua Mauricio Pereira

**LOGRADOURO: 3132** Rua Antônia Maria da Conceição

Métrica	VU_Dir	VU_Esq	Logradouro Inicial	Logradouro Final
1	80.58	80.58	628 Rua Mauricio Pereira	628 Rua Mauricio Pereira

**LOGRADOURO: 3135** Rua Zemilton Celestino da Silva

Métrica	VU_Dir	VU_Esq	Logradouro Inicial	Logradouro Final
1	90.76	90.76	628 Rua Mauricio Pereira	628 Rua Mauricio Pereira

**LOGRADOURO: 3138** Rua Iara Alécio Barbosa

Métrica	VU_Dir	VU_Esq	Logradouro Inicial	Logradouro Final
1	79.1	79.1	3135 Rua Zemilton Celestino da Silva	3132 Rua Antônia Maria da Conceição
2	81.51	81.51	3132 Rua Antônia Maria da Conceição	3129 Rua Ernesto Leandro de Lira
3	89.61	89.61	3129 Rua Ernesto Leandro de Lira	3126 Rua Gessino José Galindo
4	89.92	89.92	3126 Rua Gessino José Galindo	3123 Rua João Crispim dos Santos

**LOGRADOURO: 3139** Rua Djalma Matheus Santana

Métrica	VU_Dir	VU_Esq	Logradouro Inicial	Logradouro Final
1	97.73	97.73	2850 Rua Estudante Saionara Marques Qu	2965 Rua Crisantino da Cunha Lima
2	89.86	89.86	2965 Rua Crisantino da Cunha Lima	9676 Rua Cabo Jeovane Pereira Silva
3	103.52	103.52	9676 Rua Cabo Jeovane Pereira Silva	2957 Rua Adeildo Nepomuceno Marques
4	96.04	96.04	2957 Rua Adeildo Nepomuceno Marques	2973 Rua Estudante Carlos Alberto Vital
5	82.69	82.69	2973 Rua Estudante Carlos Alberto Vital	2981 Rua Estudante José Augusto Vital
6	75.51	75.51	2981 Rua Estudante José Augusto Vital	2990 Rua Pedro Amâncio Vital
7	71.72	71.72	2990 Rua Pedro Amâncio Vital	3007 Rua Elisio Barbosa
8	68.75	68.75	3007 Rua Elisio Barbosa	3015 Rua José Barros de Melo
9	67.83	67.83	3015 Rua José Barros de Melo	90096
10	52.68	52.68	90096	90097
11	53.4	53.4	90097	90100
12	55.68	55.68	90100	90101
13	57.18	57.18	90101	90102
14	58.86	58.86	90102	90103

**LOGRADOURO: 3139 Rua Djalma Matheus Santana**

Métrica	VU_Dir	VU_Esq	Logradouro Inicial	Logradouro Final
15	66.59	66.59	90103	11366 Rod AL 110

**LOGRADOURO: 3141 Rua El Shaadai**

Métrica	VU_Dir	VU_Esq	Logradouro Inicial	Logradouro Final
1	89.65	89.65	3168 Rua Antonio Rozendo Gomes	3156 Rua Teodolino Rodrigues da Silva
2	91.45	91.45	3156 Rua Teodolino Rodrigues da Silva	3144 Rua Shalon
3	92.49	92.49	3144 Rua Shalon	3162 Rua Francisco Rodrigues Viana
4	89.58	89.58	3162 Rua Francisco Rodrigues Viana	90039
5	88.61	88.61	90039	5000 Rua Benjamim Freire de Amorim

**LOGRADOURO: 3144 Rua Shalon**

Métrica	VU_Dir	VU_Esq	Logradouro Inicial	Logradouro Final
1	76.93	76.93	3147 Rua Júlio Paixão da Silva	3147 Rua Júlio Paixão da Silva
2	88.87	88.87	36395	3141 Rua El Shaadai
3	92.01	92.01	3141 Rua El Shaadai	7037 Rua Dionísio Pedro dos Santos

**LOGRADOURO: 3147 Rua Júlio Paixão da Silva**

Métrica	VU_Dir	VU_Esq	Logradouro Inicial	Logradouro Final
1	118.54	118.54	296 Rua Expedicionários Brasileiros	296 Rua Expedicionários Brasileiros
2	91.55	91.55	7134 Rua Francisco Otilio dos Santos	7126 Rua Júlio Ferreira de Mendonça
3	75.11	75.11	7126 Rua Júlio Ferreira de Mendonça	3156 Rua Teodolino Rodrigues da Silva
4	72.01	72.01	3156 Rua Teodolino Rodrigues da Silva	90094
5	70.04	70.04	90094	3144 Rua Shalon
6	71.45	71.45	3144 Rua Shalon	3162 Rua Francisco Rodrigues Viana

**LOGRADOURO: 3155 Praça Carlos Gomes**

Métrica	VU_Dir	VU_Esq	Logradouro Inicial	Logradouro Final
1	85.91	85.91	3031 Rua Francisco Firmino de Oliveira	11366 Rod AL 110

**LOGRADOURO: 3156 Rua Teodolino Rodrigues da Silva**

Métrica	VU_Dir	VU_Esq	Logradouro Inicial	Logradouro Final
1	76.05	76.05	3147 Rua Júlio Paixão da Silva	3147 Rua Júlio Paixão da Silva
2	88.15	88.15	36395	3141 Rua El Shaadai
3	88.62	88.62	3141 Rua El Shaadai	7223 Rua Pedro Romualdo da Silva

**LOGRADOURO: 3162 Rua Francisco Rodrigues Viana**

Métrica	VU_Dir	VU_Esq	Logradouro Inicial	Logradouro Final
1	68.53	68.53	11006 Rua Josefa Gilda Pessoa de Oliveira	3147 Rua Júlio Paixão da Silva
2	77.33	77.33	3147 Rua Júlio Paixão da Silva	36395
3	88.31	88.31	36395	3141 Rua El Shaadai

**LOGRADOURO: 3163 Praça Edmilson da Rocha Barros**

Métrica	VU_Dir	VU_Esq	Logradouro Inicial	Logradouro Final
1	87.5	87.5	2957 Rua Adeildo Nepomuceno Marques	11366 Rod AL 110

**LOGRADOURO: 3168 Rua Antonio Rozendo Gomes**

Métrica	VU_Dir	VU_Esq	Logradouro Inicial	Logradouro Final
---------	--------	--------	--------------------	------------------

**LOGRADOURO: 3168 Rua Antonio Rozendo Gomes**

Métrica	VU_Dir	VU_Esq	Logradouro Inicial	Logradouro Final
1	105.92	105.92	3174 Rua Enoque Luiz Ferreira	3141 Rua El Shaadai
2	83.53	83.53	3141 Rua El Shaadai	7088 Rua Margarita Palmerina de Almeida

**LOGRADOURO: 3171 Praça Afrânio Salgado Lages**

Métrica	VU_Dir	VU_Esq	Logradouro Inicial	Logradouro Final
1	152.55	152.55	1535 Rua Marechal Deodoro da Fonseca	1535 Rua Marechal Deodoro da Fonseca

**LOGRADOURO: 3174 Rua Enoque Luiz Ferreira**

Métrica	VU_Dir	VU_Esq	Logradouro Inicial	Logradouro Final
1	111.53	111.53	3168 Rua Antonio Rozendo Gomes	3174 Rua Enoque Luiz Ferreira

**LOGRADOURO: 3180 Avenida Governador Antônio Semeão Lamenha Filho**

Métrica	VU_Dir	VU_Esq	Logradouro Inicial	Logradouro Final
1	274.69	274.69	1535 Rua Marechal Deodoro da Fonseca	3236 Rua Deputado José Lúcio de Melo
2	279.8	279.8	3236 Rua Deputado José Lúcio de Melo	3244 Rua Genésio Rodrigues
3	282.5	282.5	3244 Rua Genésio Rodrigues	3902 Rua Santa Felicidade
4	284.53	284.53	3902 Rua Santa Felicidade	3910 Rua Formosa
5	284.53	284.53	3910 Rua Formosa	90076
6	279.11	279.11	90076	3945 Rua Adrião Henrique da Silva
7	250.14	250.14	3945 Rua Adrião Henrique da Silva	5972 Rua José Fernandes Lopes

**LOGRADOURO: 3190 Rua 06/91**

Métrica	VU_Dir	VU_Esq	Logradouro Inicial	Logradouro Final
1	45.49	45.49	3246 Rua 06/103	3213 Rua 06/96
2	45.03	45.03	3213 Rua 06/96	3211 Rua 06/97
3	44.68	44.68	3211 Rua 06/97	3219 Rua 06/98
4	46.42	46.42	3219 Rua 06/98	3222 Rua 06/99
5	46.63	46.63	3222 Rua 06/99	3225 Rua 06/100
6	46.98	46.98	3225 Rua 06/100	3225 Rua 06/100

**LOGRADOURO: 3195 Rua 06/90**

Métrica	VU_Dir	VU_Esq	Logradouro Inicial	Logradouro Final
1	44.82	44.82	3213 Rua 06/96	3213 Rua 06/96
2	44.07	44.07	3213 Rua 06/96	3211 Rua 06/97
3	43.5	43.5	3211 Rua 06/97	3219 Rua 06/98

**LOGRADOURO: 3204 Rua 06/93**

Métrica	VU_Dir	VU_Esq	Logradouro Inicial	Logradouro Final
1	46.35	46.35	3246 Rua 06/103	3213 Rua 06/96
2	46.33	46.33	3213 Rua 06/96	3211 Rua 06/97
3	48.2	48.2	3211 Rua 06/97	3211 Rua 06/97
4	45.69	45.69	3219 Rua 06/98	3222 Rua 06/99
5	45.58	45.58	3222 Rua 06/99	3225 Rua 06/100
6	45.43	45.43	3225 Rua 06/100	11350 Rua 06/101

**LOGRADOURO: 3210 Rua Antônio Vital da Silva**

Métrica	VU_Dir	VU_Esq	Logradouro Inicial	Logradouro Final
---------	--------	--------	--------------------	------------------

**LOGRADOURO: 3210** Rua Antônio Vital da Silva

Métrica	VU_Dir	VU_Esq	Logradouro Inicial	Logradouro Final
1	119.76	119.76	1535 Rua Marechal Deodoro da Fonseca	90105
2	93.07	93.07	90105	1500 Rua São Roque

**LOGRADOURO: 3211** Rua 06/97

Métrica	VU_Dir	VU_Esq	Logradouro Inicial	Logradouro Final
1	43.07	43.07	3195 Rua 06/90	3195 Rua 06/90
2	44.36	44.36	3195 Rua 06/90	3190 Rua 06/91
3	45.33	45.33	3190 Rua 06/91	3231 Rua 06/102
4	45.97	45.97	3231 Rua 06/102	90038
5	46.29	46.29	90038	3204 Rua 06/93
6	47.38	47.38	3204 Rua 06/93	36422
7	44.71	44.71	36422	36377 Rua 06/95
8	43.49	43.49	36377 Rua 06/95	6243 Rua Angelo Sobrinho

**LOGRADOURO: 3213** Rua 06/96

Métrica	VU_Dir	VU_Esq	Logradouro Inicial	Logradouro Final
1	48.9	48.9	3195 Rua 06/90	3195 Rua 06/90
2	44.82	44.82	3195 Rua 06/90	3190 Rua 06/91
3	46.1	46.1	3190 Rua 06/91	3204 Rua 06/93
4	45.28	45.28	3204 Rua 06/93	36377 Rua 06/95
5	43.75	43.75	36377 Rua 06/95	6243 Rua Angelo Sobrinho

**LOGRADOURO: 3219** Rua 06/98

Métrica	VU_Dir	VU_Esq	Logradouro Inicial	Logradouro Final
1	43.19	43.19	3195 Rua 06/90	3195 Rua 06/90
2	45.3	45.3	3195 Rua 06/90	3190 Rua 06/91
3	46.99	46.99	3190 Rua 06/91	3231 Rua 06/102
4	47.78	47.78	3231 Rua 06/102	90038
5	48.19	48.19	90038	3204 Rua 06/93
6	45.2	45.2	3204 Rua 06/93	36422
7	44.81	44.81	36422	6243 Rua Angelo Sobrinho

**LOGRADOURO: 3222** Rua 06/99

Métrica	VU_Dir	VU_Esq	Logradouro Inicial	Logradouro Final
1	45.94	45.94	3190 Rua 06/91	3190 Rua 06/91
2	47.94	47.94	3190 Rua 06/91	3204 Rua 06/93
3	44.82	44.82	3204 Rua 06/93	6243 Rua Angelo Sobrinho

**LOGRADOURO: 3225** Rua 06/100

Métrica	VU_Dir	VU_Esq	Logradouro Inicial	Logradouro Final
1	46.62	46.62	3190 Rua 06/91	3190 Rua 06/91
2	48.33	48.33	3190 Rua 06/91	3204 Rua 06/93
3	45.07	45.07	3204 Rua 06/93	6243 Rua Angelo Sobrinho

**LOGRADOURO: 3228** Rua José Terto

Métrica	VU_Dir	VU_Esq	Logradouro Inicial	Logradouro Final
1	146.08	146.08	1535 Rua Marechal Deodoro da Fonseca	90106

**LOGRADOURO: 3228** Rua José Terto

Métrica	VU_Dir	VU_Esq	Logradouro Inicial	Logradouro Final
2	117.37	117.37	90106	1500 Rua São Roque

**LOGRADOURO: 3231** Rua 06/102

Métrica	VU_Dir	VU_Esq	Logradouro Inicial	Logradouro Final
1	46.43	46.43	3219 Rua 06/98	3211 Rua 06/97

**LOGRADOURO: 3236** Rua Deputado José Lúcio de Melo

Métrica	VU_Dir	VU_Esq	Logradouro Inicial	Logradouro Final
1	129.3	129.3	3180 Avenid: Governador Antônio Semeão La	3180 Avenid: Governador Antônio Semeão La
2	134.45	134.45	90107	90106
3	131	131	90106	90108
4	100.49	100.49	90108	1500 Rua São Roque

**LOGRADOURO: 3244** Rua Genésio Rodrigues

Métrica	VU_Dir	VU_Esq	Logradouro Inicial	Logradouro Final
1	150.03	150.03	3180 Avenid: Governador Antônio Semeão La	90107
2	138.71	138.71	90107	90057
3	135.93	135.93	90057	90108
4	118.21	118.21	90108	1500 Rua São Roque

**LOGRADOURO: 3246** Rua 06/103

Métrica	VU_Dir	VU_Esq	Logradouro Inicial	Logradouro Final
1	50.93	50.93	3195 Rua 06/90	3195 Rua 06/90
2	45.49	45.49	3195 Rua 06/90	3190 Rua 06/91
3	46.34	46.34	3190 Rua 06/91	3204 Rua 06/93
4	45.99	45.99	3204 Rua 06/93	36377 Rua 06/95
5	43.46	43.46	36377 Rua 06/95	6243 Rua Angelo Sobrinho

**LOGRADOURO: 3279** Rua Paraná

Métrica	VU_Dir	VU_Esq	Logradouro Inicial	Logradouro Final
1	36.63	36.63	3414 Rua Brasil	3414 Rua Brasil

**LOGRADOURO: 3287** Rua Primavera

Métrica	VU_Dir	VU_Esq	Logradouro Inicial	Logradouro Final
1	62.44	62.44	1411 Rua Engenheiro Camilo Collier	1411 Rua Engenheiro Camilo Collier
2	68.81	68.81	1411 Rua Engenheiro Camilo Collier	7550 Rua Francisco de Paula Magalhães
3	67.23	67.23	7550 Rua Francisco de Paula Magalhães	7569
4	71.99	71.99	7569	11221 Rua Nelma Macedo Teixeira
5	78.15	78.15	11221 Rua Nelma Macedo Teixeira	4330 Rua Marechal Costa e Silva
6	91.33	91.33	4330 Rua Marechal Costa e Silva	1098 Rua Paulo Afonso
7	101.94	101.94	1098 Rua Paulo Afonso	4313 Rua Francisco Cavalcante
8	111.88	111.88	4313 Rua Francisco Cavalcante	4305 Rua Agapito Magalhães

**LOGRADOURO: 3309** Praça Juraci Camelo Santos

Métrica	VU_Dir	VU_Esq	Logradouro Inicial	Logradouro Final
1	87.05	87.05	1411 Rua Engenheiro Camilo Collier	3315 Rua Euclides Marques de Sá

**LOGRADOURO: 3315** Rua Euclides Marques de Sá

Métrica	VU_Dir	VU_Esq	Logradouro Inicial	Logradouro Final
1	90.73	90.73	1438 Rua Dom Jonas Batinga	11137 Rua Moceista Carlindo Olindino Pere
2	90.59	90.59	11137 Rua Moceista Carlindo Olindino Pere	3309 Praça Juraci Camelo Santos
3	86.09	86.09	3309 Praça Juraci Camelo Santos	90060
4	86.68	86.68	90060	11146 Rua Pastor Cícero José de Farias
5	86.09	86.09	11146 Rua Pastor Cícero José de Farias	8769 Rua Januário André Neto
6	87.6	87.6	8769 Rua Januário André Neto	1452 Rua Manoel Martins Lemos
7	88.67	88.67	1452 Rua Manoel Martins Lemos	90062
8	90.39	90.39	90062	90072
9	91.42	91.42	90072	8904 Rua José Leão de Oliveira
10	91.95	91.95	8904 Rua José Leão de Oliveira	90073
11	74.26	74.26	90073	90110
12	71.68	71.68	90110	90111
13	67.96	67.96	90111	90113
14	65.55	65.55	90113	90112
15	34.54	34.54	9250 Rua Flávio Nunes Ferreira	9250 Rua Flávio Nunes Ferreira
16	34.54	34.54	9250 Rua Flávio Nunes Ferreira	1098 Rua Paulo Afonso

**LOGRADOURO: 3333** Rua Teófilo Pereira Lima

Métrica	VU_Dir	VU_Esq	Logradouro Inicial	Logradouro Final
1	85.42	85.42	2795 Avenid: Governador Muniz Falcão	3341 Rua Marinete Lopes de Oliveira
2	84.14	84.14	3341 Rua Marinete Lopes de Oliveira	8777 Rua José Duda da Silva
3	85.89	85.89	8777 Rua José Duda da Silva	8777 Rua José Duda da Silva

**LOGRADOURO: 3341** Rua Marinete Lopes de Oliveira

Métrica	VU_Dir	VU_Esq	Logradouro Inicial	Logradouro Final
1	84.59	84.59	8769 Rua Januário André Neto	3333 Rua Teófilo Pereira Lima
2	84	84	3333 Rua Teófilo Pereira Lima	7827 Rua Néilson Albuquerque

**LOGRADOURO: 3342** Rua Antonio Pereira Neto

Métrica	VU_Dir	VU_Esq	Logradouro Inicial	Logradouro Final
1	74.59	74.59	90020	90041

**LOGRADOURO: 3345** Rua Arlindo Ferreira de Aguiar

Métrica	VU_Dir	VU_Esq	Logradouro Inicial	Logradouro Final
1	63.25	63.25	90020	90041

**LOGRADOURO: 3350** Rua Joaquim Peixoto da Silva

Métrica	VU_Dir	VU_Esq	Logradouro Inicial	Logradouro Final
1	93.34	93.34	2795 Avenid: Governador Muniz Falcão	3376 Avenid: Antônio Barbosa

**LOGRADOURO: 3366** Rua Campo Grande

Métrica	VU_Dir	VU_Esq	Logradouro Inicial	Logradouro Final
1	34.86	34.86	1185 Avenid: Antônio Lemos Palmeira	1462 Rua Penedo
2	41.7	41.7	1462 Rua Penedo	90070
3	44.68	44.68	90070	9609 Rua Amélia Nunes Correia
4	45.23	45.23	2826 Rua Benevaldo Lisboa dos Santos	2826 Rua Benevaldo Lisboa dos Santos
5	44.71	44.71	2826 Rua Benevaldo Lisboa dos Santos	11194 Rua José Nailton Barbosa Lins

**LOGRADOURO: 3368 Praça Estudante José Vanildo Cardoso**

Métrica	VU_Dir	VU_Esq	Logradouro Inicial	Logradouro Final
1	93.74	93.74	2795 Avenid: Governador Muniz Falcão	2795 Avenid: Governador Muniz Falcão

**LOGRADOURO: 3376 Avenida Antônio Barbosa**

Métrica	VU_Dir	VU_Esq	Logradouro Inicial	Logradouro Final
1	93.66	93.66	11247 Avenid: João Saturnino de Almeida	3368 Praça Estudante José Vanildo Cardoso
2	92.91	92.91	3368 Praça Estudante José Vanildo Cardoso	3350 Rua Joaquim Peixoto da Silva
3	71.88	71.88	3350 Rua Joaquim Peixoto da Silva	90132
4	70.19	70.19	90132	11130 Rua José Pedro Ferreira
5	72.8	72.8	11130 Rua José Pedro Ferreira	11131 Rua José Ferreira Barbosa
6	73.05	73.05	11131 Rua José Ferreira Barbosa	10356 Rua Francisco Pereira Lima
7	67.34	67.34	10356 Rua Francisco Pereira Lima	364 Rua Magna Maria Melquiades
8	64.89	64.89	364 Rua Magna Maria Melquiades	7738 Rua Florêncio Barbosa
9	61.83	61.83	7738 Rua Florêncio Barbosa	90131
10	55.5	55.5	90131	90128
11	50.85	50.85	90128	90129
12	48.25	48.25	90129	90127
13	45.36	45.36	90127	90126
14	43.37	43.37	90126	90125
15	41.34	41.34	90125	11367 Rod AL 115
16	34.22	34.22	11367 Rod AL 115	90122
17	32.42	32.42	90122	90121
18	31.63	31.63	90121	90120
19	30.06	30.06	90120	90117
20	29.26	29.26	90117	90116
21	28.15	28.15	90116	3376 Avenid: Antônio Barbosa

**LOGRADOURO: 3384 Rua Margarida Nunes Magalhães**

Métrica	VU_Dir	VU_Esq	Logradouro Inicial	Logradouro Final
1	93.07	93.07	3368 Praça Estudante José Vanildo Cardoso	11277 Rua Vereadora Herbene Melo
2	70.76	70.76	11277 Rua Vereadora Herbene Melo	3406 Rua João Jorge
3	67.78	67.78	3406 Rua João Jorge	11275 Rua Projetada 55
4	66.01	66.01	11275 Rua Projetada 55	90133
5	65.63	65.63	90133	11130 Rua José Pedro Ferreira
6	64.73	64.73	11130 Rua José Pedro Ferreira	11131 Rua José Ferreira Barbosa
7	67.08	67.08	11131 Rua José Ferreira Barbosa	90134
8	65.83	65.83	90134	10356 Rua Francisco Pereira Lima
9	49.57	49.57	10356 Rua Francisco Pereira Lima	11367 Rod AL 115

**LOGRADOURO: 3392 Rua Salvelina Maria da Conceição**

Métrica	VU_Dir	VU_Esq	Logradouro Inicial	Logradouro Final
1	68.71	68.71	2825 Rua Sebastião Luiz Pereira	11277 Rua Vereadora Herbene Melo
2	67.47	67.47	11277 Rua Vereadora Herbene Melo	7789 Rua Estudante Givanildo Barbosa Lo
3	66.41	66.41	7789 Rua Estudante Givanildo Barbosa Lo	3406 Rua João Jorge
4	83.9	83.9	3406 Rua João Jorge	90091
5	61.97	61.97	90091	11275 Rua Projetada 55



**LOGRADOURO: 3392 Rua Salvelina Maria da Conceição**

Métrica	VU_Dir	VU_Esq	Logradouro Inicial	Logradouro Final
6	80.72	80.72	11275 Rua Projetada 55	3392 Rua Salvelina Maria da Conceição

**LOGRADOURO: 3406 Rua João Jorge**

Métrica	VU_Dir	VU_Esq	Logradouro Inicial	Logradouro Final
1	67.66	67.66	3384 Rua Margarida Nunes Magalhães	3392 Rua Salvelina Maria da Conceição

**LOGRADOURO: 3414 Rua Brasil**

Métrica	VU_Dir	VU_Esq	Logradouro Inicial	Logradouro Final
1	41.11	41.11	3422 Rua Manaus	3422 Rua Manaus
2	38.53	38.53	3422 Rua Manaus	3430 Rua São Salvador
3	37.94	37.94	3430 Rua São Salvador	3449 Rua Amazonas
4	38.19	38.19	3449 Rua Amazonas	3279 Rua Paraná
5	37.17	37.17	3279 Rua Paraná	11367 Rod AL 115

**LOGRADOURO: 3422 Rua Manaus**

Métrica	VU_Dir	VU_Esq	Logradouro Inicial	Logradouro Final
1	38.28	38.28	3414 Rua Brasil	3414 Rua Brasil

**LOGRADOURO: 3430 Rua São Salvador**

Métrica	VU_Dir	VU_Esq	Logradouro Inicial	Logradouro Final
1	37.4	37.4	3414 Rua Brasil	3414 Rua Brasil

**LOGRADOURO: 3449 Rua Amazonas**

Métrica	VU_Dir	VU_Esq	Logradouro Inicial	Logradouro Final
1	36.41	36.41	3414 Rua Brasil	3414 Rua Brasil

**LOGRADOURO: 3457 Rua José Pereira dos Santos**

Métrica	VU_Dir	VU_Esq	Logradouro Inicial	Logradouro Final
1	73.3	73.3	3503 Rua Aristeu Ferreira de Queiroz	3511 Rua Presidente Getúlio Vargas

**LOGRADOURO: 3465 Rua João Francisco do Nascimento**

Métrica	VU_Dir	VU_Esq	Logradouro Inicial	Logradouro Final
1	68.59	68.59	857 Avenid: Deputada Federal Ceci Cunha	3503 Rua Aristeu Ferreira de Queiroz
2	63.37	63.37	3503 Rua Aristeu Ferreira de Queiroz	3511 Rua Presidente Getúlio Vargas

**LOGRADOURO: 3473 Rua José Cícero Ferreira**

Métrica	VU_Dir	VU_Esq	Logradouro Inicial	Logradouro Final
1	52.47	52.47	3511 Rua Presidente Getúlio Vargas	3473 Rua José Cícero Ferreira

**LOGRADOURO: 3490 Rua Alvina Nunes da Silva**

Métrica	VU_Dir	VU_Esq	Logradouro Inicial	Logradouro Final
1	93.21	93.21	857 Avenid: Deputada Federal Ceci Cunha	3503 Rua Aristeu Ferreira de Queiroz
2	87.73	87.73	3503 Rua Aristeu Ferreira de Queiroz	3511 Rua Presidente Getúlio Vargas
3	84.58	84.58	3511 Rua Presidente Getúlio Vargas	2051 Avenid: Minervina Francisca da Conceiç

**LOGRADOURO: 3503 Rua Aristeu Ferreira de Queiroz**

Métrica	VU_Dir	VU_Esq	Logradouro Inicial	Logradouro Final
1	73.26	73.26	3465 Rua João Francisco do Nascimento	3457 Rua José Pereira dos Santos

**LOGRADOURO: 3503** Rua Aristeu Ferreira de Queiroz

Métrica	VU_Dir	VU_Esq	Logradouro Inicial		Logradouro Final	
2	83.92	83.92	3457	Rua José Pereira dos Santos	3490	Rua Alvina Nunes da Silva

**LOGRADOURO: 3511** Rua Presidente Getúlio Vargas

Métrica	VU_Dir	VU_Esq	Logradouro Inicial		Logradouro Final	
1	47.73	47.73	1039	Rua Nossa Senhora da Salete	3473	Rua José Cícero Ferreira
2	51.55	51.55	3473	Rua José Cícero Ferreira	3465	Rua João Francisco do Nascimento
3	59.44	59.44	3465	Rua João Francisco do Nascimento	3457	Rua José Pereira dos Santos
4	77.32	77.32	3457	Rua José Pereira dos Santos	3490	Rua Alvina Nunes da Silva

**LOGRADOURO: 3520** Rua Custódio José de Melo

Métrica	VU_Dir	VU_Esq	Logradouro Inicial		Logradouro Final	
1	45.84	45.84	1039	Rua Nossa Senhora da Salete	3538	Rua Carlos Alberto de Albuquerque
2	55.38	55.38	3538	Rua Carlos Alberto de Albuquerque	3520	Rua Custódio José de Melo

**LOGRADOURO: 3538** Rua Carlos Alberto de Albuquerque Melo

Métrica	VU_Dir	VU_Esq	Logradouro Inicial		Logradouro Final	
1	46.97	46.97	3520	Rua Custódio José de Melo	3562	Rua Claudete Maria de Melo Lima

**LOGRADOURO: 3546** Rua Francisca Gomes de Farias

Métrica	VU_Dir	VU_Esq	Logradouro Inicial		Logradouro Final	
1	137.94	137.94	2051	Avenid: Minervina Francisca da Conceiç	2043	Avenid: Elvira Barbosa Lopes
2	102.45	102.45	2043	Avenid: Elvira Barbosa Lopes	90053	
3	72.23	72.23	90053		90136	
4	72.23	72.23	90136		11365	Rod AL 220

**LOGRADOURO: 3554** Rua João Antonio da Silva

Métrica	VU_Dir	VU_Esq	Logradouro Inicial		Logradouro Final	
1	138.46	138.46	2051	Avenid: Minervina Francisca da Conceiç	2043	Avenid: Elvira Barbosa Lopes
2	110.18	110.18	2043	Avenid: Elvira Barbosa Lopes	2043	Avenid: Elvira Barbosa Lopes

**LOGRADOURO: 3562** Rua Claudete Maria de Melo Lima

Métrica	VU_Dir	VU_Esq	Logradouro Inicial		Logradouro Final	
1	48.1	48.1	1039	Rua Nossa Senhora da Salete	3538	Rua Carlos Alberto de Albuquerque
2	67.5	67.5	3538	Rua Carlos Alberto de Albuquerque	2051	Avenid: Minervina Francisca da Conceiç
3	83.79	83.79	2051	Avenid: Minervina Francisca da Conceiç	90139	
4	131.15	131.15	90139		3724	Rua Santa Joana D'Arc
5	134.23	134.23	3724	Rua Santa Joana D'Arc	2043	Avenid: Elvira Barbosa Lopes
6	117.19	117.19	2043	Avenid: Elvira Barbosa Lopes	90135	
7	127.57	127.57	90135		3562	Rua Claudete Maria de Melo Lima

**LOGRADOURO: 3570** Rua Claudênia Maria de Melo Lima

Métrica	VU_Dir	VU_Esq	Logradouro Inicial		Logradouro Final	
1	67.06	67.06	1039	Rua Nossa Senhora da Salete	2051	Avenid: Minervina Francisca da Conceiç

**LOGRADOURO: 3597** Rua Amâncio Matias da Silva

Métrica	VU_Dir	VU_Esq	Logradouro Inicial		Logradouro Final	
1	107.85	107.85	3724	Rua Santa Joana D'Arc	3716	Rua José Ferreira da Silva

**LOGRADOURO: 3600 Rua João Francisco de Almeida**

Métrica	VU_Dir	VU_Esq	Logradouro Inicial			Logradouro Final		
1	105.83	105.83	3724	Rua	Santa Joana D'Arc	3716	Rua	José Ferreira da Silva

**LOGRADOURO: 3716 Rua José Ferreira da Silva**

Métrica	VU_Dir	VU_Esq	Logradouro Inicial			Logradouro Final		
1	137.75	137.75	3864	Rua	Governador Silvestre Péricles	1314	Rua	Bela Vista
2	107.52	107.52	1314	Rua	Bela Vista	1314	Rua	Bela Vista
3	104.19	104.19	3732	Rua	Procópio José da Silva	1039	Rua	Nossa Senhora da Salete
4	106.66	106.66	1039	Rua	Nossa Senhora da Salete	3600	Rua	João Francisco de Almeida
5	109.31	109.31	3600	Rua	João Francisco de Almeida	3597	Rua	Amâncio Matias da Silva
6	107.31	107.31	3597	Rua	Amâncio Matias da Silva	2043	Avenida	Elvira Barbosa Lopes

**LOGRADOURO: 3724 Rua Santa Joana D'Arc**

Métrica	VU_Dir	VU_Esq	Logradouro Inicial			Logradouro Final		
1	84.66	84.66	1039	Rua	Nossa Senhora da Salete	3600	Rua	João Francisco de Almeida
2	102.91	102.91	3600	Rua	João Francisco de Almeida	3597	Rua	Amâncio Matias da Silva
3	97.13	97.13	3597	Rua	Amâncio Matias da Silva	90139		
4	105.01	105.01	90139			90080		
5	112.55	112.55	3562	Rua	Claudete Maria de Melo Lima	3562	Rua	Claudete Maria de Melo Lima

**LOGRADOURO: 3732 Rua Procópio José da Silva**

Métrica	VU_Dir	VU_Esq	Logradouro Inicial			Logradouro Final		
1	62.49	62.49	1667	Rua	Nossa Senhora do Rosário	4046	Rua	Ercília Maria de Souza
2	88.64	88.64	4046	Rua	Ercília Maria de Souza	90140		
3	85.83	85.83	90140			3716	Rua	José Ferreira da Silva

**LOGRADOURO: 3740 Rua São Judas Tadeu**

Métrica	VU_Dir	VU_Esq	Logradouro Inicial			Logradouro Final		
1	85.09	85.09	1667	Rua	Nossa Senhora do Rosário	3767	Rua	José Cardoso da Silva
2	88.5	88.5	3767	Rua	José Cardoso da Silva	4046	Rua	Ercília Maria de Souza
3	92.48	92.48	4046	Rua	Ercília Maria de Souza	3775	Rua	Antônio Barbosa Silva
4	95.03	95.03	3775	Rua	Antônio Barbosa Silva	3783	Rua	José Pedro da Silva
5	92.02	92.02	3783	Rua	José Pedro da Silva	3791	Rua	Aderval Inácio da Silva
6	101.2	101.2	3791	Rua	Aderval Inácio da Silva	3805	Rua	Eronidino Tavares da Silva
7	89.27	89.27	3805	Rua	Eronidino Tavares da Silva	90140		
8	95.12	95.12	90140			90035		

**LOGRADOURO: 3759 Rua Manoel Cavalcante Malta**

Métrica	VU_Dir	VU_Esq	Logradouro Inicial			Logradouro Final		
1	97.79	97.79	3767	Rua	José Cardoso da Silva	3775	Rua	Antônio Barbosa Silva

**LOGRADOURO: 3761 Rua Japaratinga**

Métrica	VU_Dir	VU_Esq	Logradouro Inicial			Logradouro Final		
1	193.64	193.64	3929	Rua	Boa Esperança	3945	Rua	Adrião Henrique da Silva
2	178.04	178.04	3945	Rua	Adrião Henrique da Silva	4054	Rua	Maria Terto da Silva
3	174.43	174.43	4054	Rua	Maria Terto da Silva	4020	Rua	Maravilha
4	155.19	155.19	4020	Rua	Maravilha	4038	Rua	Antônio Evangelista da Silva
5	142.48	142.48	4038	Rua	Antônio Evangelista da Silva	11366	Rod	AL 110

**LOGRADOURO: 3767** Rua José Cardoso da Silva

Métrica	VU_Dir	VU_Esq	Logradouro Inicial			Logradouro Final		
1	90.71	90.71	3740	Rua	São Judas Tadeu	3759	Rua	Manoel Cavalcante Malta
2	98.31	98.31	3759	Rua	Manoel Cavalcante Malta	3775	Rua	Antônio Barbosa Silva
3	97.59	97.59	3775	Rua	Antônio Barbosa Silva	3783	Rua	José Pedro da Silva
4	103.54	103.54	3783	Rua	José Pedro da Silva	3791	Rua	Aderval Inácio da Silva

**LOGRADOURO: 3775** Rua Antônio Barbosa Silva

Métrica	VU_Dir	VU_Esq	Logradouro Inicial			Logradouro Final		
1	93.44	93.44	3759	Rua	Manoel Cavalcante Malta	3759	Rua	Manoel Cavalcante Malta
2	96.37	96.37	3759	Rua	Manoel Cavalcante Malta	3740	Rua	São Judas Tadeu

**LOGRADOURO: 3783** Rua José Pedro da Silva

Métrica	VU_Dir	VU_Esq	Logradouro Inicial			Logradouro Final		
1	104.05	104.05	1276	Rua	Pedro de Oliveira	1276	Rua	Pedro de Oliveira
2	93.35	93.35	3767	Rua	José Cardoso da Silva	3740	Rua	São Judas Tadeu

**LOGRADOURO: 3791** Rua Aderval Inácio da Silva

Métrica	VU_Dir	VU_Esq	Logradouro Inicial			Logradouro Final		
1	120.51	120.51	1276	Rua	Pedro de Oliveira	1276	Rua	Pedro de Oliveira
2	111.81	111.81	1276	Rua	Pedro de Oliveira	3767	Rua	José Cardoso da Silva
3	101.36	101.36	3767	Rua	José Cardoso da Silva	3740	Rua	São Judas Tadeu

**LOGRADOURO: 3805** Rua Erondino Tavares da Silva

Métrica	VU_Dir	VU_Esq	Logradouro Inicial			Logradouro Final		
1	125.48	125.48	1276	Rua	Pedro de Oliveira	1276	Rua	Pedro de Oliveira
2	112.85	112.85	1276	Rua	Pedro de Oliveira	3740	Rua	São Judas Tadeu

**LOGRADOURO: 3813** Rua Maria Júlia Ferreira de Albuquerque

Métrica	VU_Dir	VU_Esq	Logradouro Inicial			Logradouro Final		
1	143.3	143.3	1314	Rua	Bela Vista	1322	Avenid:	André Leão
2	141.88	141.88	1322	Avenid:	André Leão	3864	Rua	Governador Silvestre Péricles

**LOGRADOURO: 3821** Rua Maria Nobre

Métrica	VU_Dir	VU_Esq	Logradouro Inicial			Logradouro Final		
1	137.51	137.51	1322	Avenid:	André Leão	3821	Rua	Maria Nobre

**LOGRADOURO: 3830** Rua Benedito Terto da Silva

Métrica	VU_Dir	VU_Esq	Logradouro Inicial			Logradouro Final		
1	141.24	141.24	1322	Avenid:	André Leão	3830	Rua	Benedito Terto da Silva

**LOGRADOURO: 3848** Rua Costa Rica

Métrica	VU_Dir	VU_Esq	Logradouro Inicial			Logradouro Final		
1	149.37	149.37	1322	Avenid:	André Leão	9102	Rua	Maria de Oliveira Lima
2	157.2	157.2	9102	Rua	Maria de Oliveira Lima	1349	Rua	Cicero Torres
3	172.29	172.29	1349	Rua	Cicero Torres	3864	Rua	Governador Silvestre Péricles

**LOGRADOURO: 3856** Rua Vereador Antônio Juvino

Métrica	VU_Dir	VU_Esq	Logradouro Inicial			Logradouro Final		
1	153.51	153.51	1403	Rua	Luiz Duarte	1390	Rua	Sertanejo Alagoano

**LOGRADOURO: 3856** Rua Vereador Antônio Juvino

Métrica	VU_Dir	VU_Esq	Logradouro Inicial			Logradouro Final		
2	150.26	150.26	1390	Rua	Sertanejo Alagoano	3864	Rua	Governador Silvestre Pércles

**LOGRADOURO: 3864** Rua Governador Silvestre Pércles

Métrica	VU_Dir	VU_Esq	Logradouro Inicial			Logradouro Final		
1	135.15	135.15	1535	Rua	Marechal Deodoro da Fonseca	1535	Rua	Marechal Deodoro da Fonseca
2	150.71	150.71	3856	Rua	Vereador Antônio Juvino	3171	Praça	Afrânio Salgado Lages
3	156.75	156.75	3171	Praça	Afrânio Salgado Lages	3902	Rua	Santa Felicidade
4	163.73	163.73	3902	Rua	Santa Felicidade	9021	Rua	Luiza Batista de Araújo
5	166.76	166.76	9021	Rua	Luiza Batista de Araújo	9030	Rua	Maria Francisca dos Santos
6	172.83	172.83	9030	Rua	Maria Francisca dos Santos	9226	Rua	Patrocínio José
7	179.11	179.11	9226	Rua	Patrocínio José	3945	Rua	Adrião Henrique da Silva
8	179.93	179.93	3945	Rua	Adrião Henrique da Silva	3848	Rua	Costa Rica
9	179.32	179.32	3848	Rua	Costa Rica	4054	Rua	Maria Terto da Silva
10	172.62	172.62	4054	Rua	Maria Terto da Silva	3813	Rua	Maria Júlia Ferreira de Albuquerque
11	168.78	168.78	3813	Rua	Maria Júlia Ferreira de Albuquerque	4020	Rua	Maravilha
12	158.05	158.05	4020	Rua	Maravilha	4038	Rua	Antônio Evangelista da Silva
13	151.3	151.3	4038	Rua	Antônio Evangelista da Silva	3716	Rua	José Ferreira da Silva
14	143.66	143.66	3716	Rua	José Ferreira da Silva	11366	Rod	AL 110

**LOGRADOURO: 3872** Rua Universitário José Laelson de Melo

Métrica	VU_Dir	VU_Esq	Logradouro Inicial			Logradouro Final		
1	148.32	148.32	3902	Rua	Santa Felicidade	11152	Rua	das Flores
2	155.97	155.97	3929	Rua	Boa Esperança	3929	Rua	Boa Esperança

**LOGRADOURO: 3880** Rua Padre Antônio Lima Neto

Métrica	VU_Dir	VU_Esq	Logradouro Inicial			Logradouro Final		
1	153.11	153.11	3902	Rua	Santa Felicidade	11152	Rua	das Flores
2	167.93	167.93	11152	Rua	das Flores	3929	Rua	Boa Esperança

**LOGRADOURO: 3902** Rua Santa Felicidade

Métrica	VU_Dir	VU_Esq	Logradouro Inicial			Logradouro Final		
1	143.58	143.58	3864	Rua	Governador Silvestre Pércles	3872	Rua	Universitário José Laelson de M
2	146.21	146.21	3872	Rua	Universitário José Laelson de M	3880	Rua	Padre Antônio Lima Neto
3	148.97	148.97	3880	Rua	Padre Antônio Lima Neto	11151	Rua	da Saudade
4	146.83	146.83	11151	Rua	da Saudade	3180	Avenid	Governador Antônio Semeão La

**LOGRADOURO: 3910** Rua Formosa

Métrica	VU_Dir	VU_Esq	Logradouro Inicial			Logradouro Final		
1	163.28	163.28	3929	Rua	Boa Esperança	3929	Rua	Boa Esperança
2	154.19	154.19	3929	Rua	Boa Esperança	3180	Avenid	Governador Antônio Semeão La

**LOGRADOURO: 3929** Rua Boa Esperança

Métrica	VU_Dir	VU_Esq	Logradouro Inicial			Logradouro Final		
1	184.37	184.37	3872	Rua	Universitário José Laelson de M	3872	Rua	Universitário José Laelson de M
2	187.69	187.69	3880	Rua	Padre Antônio Lima Neto	3953	Rua	Belo Monte
3	189.62	189.62	3953	Rua	Belo Monte	3761	Rua	Japaratinga
4	190.23	190.23	3761	Rua	Japaratinga	3970	Rua	Maragogi

**LOGRADOURO: 3929** Rua Boa Esperança

Métrica	VU_Dir	VU_Esq	Logradouro Inicial	Logradouro Final
5	185.58	185.58	3970 Rua Maragogi	3910 Rua Formosa

**LOGRADOURO: 3945** Rua Adrião Henrique da Silva

Métrica	VU_Dir	VU_Esq	Logradouro Inicial	Logradouro Final
1	188.78	188.78	3864 Rua Governador Silvestre Pércles	3953 Rua Belo Monte
2	195.7	195.7	3953 Rua Belo Monte	3761 Rua Japaratinga
3	195.78	195.78	3761 Rua Japaratinga	3970 Rua Maragogi
4	190.33	190.33	3970 Rua Maragogi	3988 Rua Gerônimo Rocha Lima
5	179.58	179.58	3988 Rua Gerônimo Rocha Lima	3996 Rua Maria Rogéria Brito
6	160.84	160.84	3996 Rua Maria Rogéria Brito	3180 Avenida Governador Antônio Semeão La

**LOGRADOURO: 3953** Rua Belo Monte

Métrica	VU_Dir	VU_Esq	Logradouro Inicial	Logradouro Final
1	191.34	191.34	3929 Rua Boa Esperança	3945 Rua Adrião Henrique da Silva
2	175.89	175.89	3945 Rua Adrião Henrique da Silva	11233 Rua Projetada 60
3	177.3	177.3	11233 Rua Projetada 60	4054 Rua Maria Terto da Silva
4	171.38	171.38	4054 Rua Maria Terto da Silva	4020 Rua Maravilha
5	155.42	155.42	4020 Rua Maravilha	4038 Rua Antônio Evangelista da Silva

**LOGRADOURO: 3970** Rua Maragogi

Métrica	VU_Dir	VU_Esq	Logradouro Inicial	Logradouro Final
1	172.34	172.34	3929 Rua Boa Esperança	3945 Rua Adrião Henrique da Silva
2	175.72	175.72	3945 Rua Adrião Henrique da Silva	4054 Rua Maria Terto da Silva
3	167.23	167.23	4054 Rua Maria Terto da Silva	4020 Rua Maravilha
4	148.8	148.8	4020 Rua Maravilha	11366 Rod AL 110

**LOGRADOURO: 3988** Rua Gerônimo Rocha Lima

Métrica	VU_Dir	VU_Esq	Logradouro Inicial	Logradouro Final
1	187.62	187.62	3945 Rua Adrião Henrique da Silva	3988 Rua Gerônimo Rocha Lima

**LOGRADOURO: 3996** Rua Maria Rogéria Brito

Métrica	VU_Dir	VU_Esq	Logradouro Inicial	Logradouro Final
1	171.43	171.43	3945 Rua Adrião Henrique da Silva	3996 Rua Maria Rogéria Brito

**LOGRADOURO: 4020** Rua Maravilha

Métrica	VU_Dir	VU_Esq	Logradouro Inicial	Logradouro Final
1	159.55	159.55	3864 Rua Governador Silvestre Pércles	3953 Rua Belo Monte
2	164.06	164.06	3953 Rua Belo Monte	3761 Rua Japaratinga
3	158.7	158.7	3761 Rua Japaratinga	3970 Rua Maragogi

**LOGRADOURO: 4038** Rua Antônio Evangelista da Silva

Métrica	VU_Dir	VU_Esq	Logradouro Inicial	Logradouro Final
1	140.07	140.07	3864 Rua Governador Silvestre Pércles	3953 Rua Belo Monte
2	144.85	144.85	3953 Rua Belo Monte	3761 Rua Japaratinga

**LOGRADOURO: 4046** Rua Ercília Maria de Souza

Métrica	VU_Dir	VU_Esq	Logradouro Inicial	Logradouro Final
---------	--------	--------	--------------------	------------------

**LOGRADOURO: 4046** Rua Ercília Maria de Souza

Métrica	VU_Dir	VU_Esq	Logradouro Inicial			Logradouro Final		
1	88.44	88.44	3740	Rua	São Judas Tadeu	3732	Rua	Procópio José da Silva
2	83.76	83.76	3732	Rua	Procópio José da Silva	1039	Rua	Nossa Senhora da Salete

**LOGRADOURO: 4054** Rua Maria Terto da Silva

Métrica	VU_Dir	VU_Esq	Logradouro Inicial			Logradouro Final		
1	162.15	162.15	3864	Rua	Governador Silvestre Péricles	11233	Rua	Projetada 60
2	172.9	172.9	11233	Rua	Projetada 60	3953	Rua	Belo Monte
3	177.28	177.28	3953	Rua	Belo Monte	3761	Rua	Japaratinga
4	177.58	177.58	3761	Rua	Japaratinga	3970	Rua	Maragogi

**LOGRADOURO: 4062** Rua Cláudio Albuquerque Lima

Métrica	VU_Dir	VU_Esq	Logradouro Inicial			Logradouro Final		
1	98.67	98.67	474	Rua	São Francisco	1144	Rua	São Luiz
2	103.79	103.79	1144	Rua	São Luiz	1179	Rua	Dom Pedro II
3	103.83	103.83	1179	Rua	Dom Pedro II	2639	Rua	Manoel Luiz Gomes
4	103.39	103.39	2639	Rua	Manoel Luiz Gomes	2647	Rua	Afra de Albuquerque Lima
5	102.1	102.1	2647	Rua	Afra de Albuquerque Lima	2648		
6	99.43	99.43	2648			2663	Rua	Sinésio Ferreira Lima
7	96.77	96.77	2663	Rua	Sinésio Ferreira Lima	1467	Rua	Odilon Araújo Amorim
8	95.09	95.09	1467	Rua	Odilon Araújo Amorim	2680	Rua	Edson José de Morais
9	77.93	77.93	2680	Rua	Edson José de Morais	2884	Rua	José Bastos Filho

**LOGRADOURO: 4070** Rua Lino Rodrigues

Métrica	VU_Dir	VU_Esq	Logradouro Inicial			Logradouro Final		
1	165.66	165.66	1098	Rua	Paulo Afonso	1098	Rua	Paulo Afonso
2	201.58	201.58	4321	Rua	Padre Maurício Rodrigues	1420	Rua	Santa Catarina

**LOGRADOURO: 4097** Rua Manoel Lúcio da Silva

Métrica	VU_Dir	VU_Esq	Logradouro Inicial			Logradouro Final		
1	96.19	96.19	1411	Rua	Engenheiro Camilo Collier	4348	Rua	Professor Guedes de Miranda
2	103.72	103.72	4348	Rua	Professor Guedes de Miranda	4364	Rua	Padre Cirilo
3	109.63	109.63	4364	Rua	Padre Cirilo	1098	Rua	Paulo Afonso
4	142.36	142.36	1098	Rua	Paulo Afonso	4321	Rua	Padre Maurício Rodrigues
5	173.5	173.5	4321	Rua	Padre Maurício Rodrigues	4313	Rua	Francisco Cavalcante
6	196.63	196.63	4313	Rua	Francisco Cavalcante	1420	Rua	Santa Catarina
7	196.89	196.89	1420	Rua	Santa Catarina	90141		
8	194.77	194.77	90141			4305	Rua	Agapito Magalhães
9	178.52	178.52	4291	Rua	Santa Ana	4291	Rua	Santa Ana
10	134.28	134.28	4291	Rua	Santa Ana	4283	Rua	Vereador Benício Alves de Olive
11	100.44	100.44	4283	Rua	Vereador Benício Alves de Olive	4259	Rua	Manoel Leal

**LOGRADOURO: 4100** Rua Izaú Lúcio da Silva

Métrica	VU_Dir	VU_Esq	Logradouro Inicial			Logradouro Final		
1	116.18	116.18	1098	Rua	Paulo Afonso	4321	Rua	Padre Maurício Rodrigues
2	151.91	151.91	4321	Rua	Padre Maurício Rodrigues	4313	Rua	Francisco Cavalcante
3	181.14	181.14	4313	Rua	Francisco Cavalcante	4305	Rua	Agapito Magalhães

**LOGRADOURO: 4100** Rua Izaú Lúcio da Silva

Métrica	VU_Dir	VU_Esq	Logradouro Inicial			Logradouro Final		
4	169.93	169.93	4305	Rua	Agapito Magalhães	4291	Rua	Santa Ana

**LOGRADOURO: 4119** Rua Manoel Rosendo de Magalhães

Métrica	VU_Dir	VU_Esq	Logradouro Inicial			Logradouro Final		
1	146.69	146.69	4313	Rua	Francisco Cavalcante	4313	Rua	Francisco Cavalcante
2	169.35	169.35	4313	Rua	Francisco Cavalcante	4305	Rua	Agapito Magalhães
3	165.27	165.27	4305	Rua	Agapito Magalhães	4291	Rua	Santa Ana

**LOGRADOURO: 4127** Rua Olinda

Métrica	VU_Dir	VU_Esq	Logradouro Inicial			Logradouro Final		
1	107.89	107.89	4348	Rua	Professor Guedes de Miranda	4348	Rua	Professor Guedes de Miranda
2	100.44	100.44	4348	Rua	Professor Guedes de Miranda	1098	Rua	Paulo Afonso
3	122.13	122.13	1098	Rua	Paulo Afonso	4321	Rua	Padre Mauricio Rodrigues
4	140.06	140.06	4321	Rua	Padre Mauricio Rodrigues	4313	Rua	Francisco Cavalcante
5	165.43	165.43	4313	Rua	Francisco Cavalcante	4305	Rua	Agapito Magalhães
6	163.08	163.08	4305	Rua	Agapito Magalhães	4291	Rua	Santa Ana
7	144.11	144.11	4291	Rua	Santa Ana	4127	Rua	Olinda

**LOGRADOURO: 4135** Rua Sargento Benevides Montes

Métrica	VU_Dir	VU_Esq	Logradouro Inicial			Logradouro Final		
1	93.81	93.81	1411	Rua	Engenheiro Camilo Collier	11217	Rua	Trinta e um de Março
2	102.51	102.51	11217	Rua	Trinta e um de Março	4348	Rua	Professor Guedes de Miranda
3	115.95	115.95	4348	Rua	Professor Guedes de Miranda	4330	Rua	Marechal Costa e Silva
4	109.43	109.43	4330	Rua	Marechal Costa e Silva	1098	Rua	Paulo Afonso
5	131.07	131.07	1098	Rua	Paulo Afonso	4313	Rua	Francisco Cavalcante
6	157.26	157.26	4313	Rua	Francisco Cavalcante	4305	Rua	Agapito Magalhães
7	157.94	157.94	4305	Rua	Agapito Magalhães	4291	Rua	Santa Ana

**LOGRADOURO: 4151** Rua José Honorato

Métrica	VU_Dir	VU_Esq	Logradouro Inicial			Logradouro Final		
1	72.11	72.11	1411	Rua	Engenheiro Camilo Collier	11217	Rua	Trinta e um de Março
2	87.54	87.54	11217	Rua	Trinta e um de Março	4348	Rua	Professor Guedes de Miranda
3	100.86	100.86	4348	Rua	Professor Guedes de Miranda	4330	Rua	Marechal Costa e Silva
4	111.23	111.23	4330	Rua	Marechal Costa e Silva	4372	Praça	Genuino Antonio da Silva
5	120.79	120.79	1098	Rua	Paulo Afonso	1098	Rua	Paulo Afonso
6	124.35	124.35	1098	Rua	Paulo Afonso	4313	Rua	Francisco Cavalcante
7	142.88	142.88	4313	Rua	Francisco Cavalcante	4305	Rua	Agapito Magalhães
8	145.3	145.3	4305	Rua	Agapito Magalhães	4291	Rua	Santa Ana
9	126.85	126.85	4291	Rua	Santa Ana	4283	Rua	Vereador Benício Alves de Olive

**LOGRADOURO: 4160** Rua Braz Vieira de Santana

Métrica	VU_Dir	VU_Esq	Logradouro Inicial			Logradouro Final		
1	104.73	104.73	1411	Rua	Engenheiro Camilo Collier	11217	Rua	Trinta e um de Março
2	93.23	93.23	11217	Rua	Trinta e um de Março	4348	Rua	Professor Guedes de Miranda
3	107.06	107.06	4348	Rua	Professor Guedes de Miranda	90142		
4	121.1	121.1	90142			1098	Rua	Paulo Afonso



**LOGRADOURO: 4178 Rua Leite Neto**

Métrica	VU_Dir	VU_Esq	Logradouro Inicial			Logradouro Final		
1	103.67	103.67	4275	Rua	Vicente Leite da Silva	4275	Rua	Vicente Leite da Silva
2	74.68	74.68	4275	Rua	Vicente Leite da Silva	4267	Rua	Antônio Leite
3	66.79	66.79	4267	Rua	Antônio Leite	4259	Rua	Manoel Leal

**LOGRADOURO: 4186 Rua Antônio Leandro**

Métrica	VU_Dir	VU_Esq	Logradouro Inicial			Logradouro Final		
1	79.26	79.26	4275	Rua	Vicente Leite da Silva	4267	Rua	Antônio Leite
2	52.98	52.98	4267	Rua	Antônio Leite	4267	Rua	Antônio Leite
3	46.27	46.27	90144			4216	Rua	Antônio Félix da Silva
4	46.43	46.43	4216	Rua	Antônio Félix da Silva	4224	Rua	José Francelino Oliveira

**LOGRADOURO: 4194 Rua João Jonas Rios**

Métrica	VU_Dir	VU_Esq	Logradouro Inicial			Logradouro Final		
1	78.02	78.02	4275	Rua	Vicente Leite da Silva	4267	Rua	Antônio Leite
2	52.6	52.6	4267	Rua	Antônio Leite	4232	Rua	Estudante Vânia Lima França

**LOGRADOURO: 4208 Rua Professora Chiquinha Macedo**

Métrica	VU_Dir	VU_Esq	Logradouro Inicial			Logradouro Final		
1	76.7	76.7	4275	Rua	Vicente Leite da Silva	4267	Rua	Antônio Leite
2	52.66	52.66	4267	Rua	Antônio Leite	90144		

**LOGRADOURO: 4216 Rua Antônio Félix da Silva**

Métrica	VU_Dir	VU_Esq	Logradouro Inicial			Logradouro Final		
1	82.39	82.39	4275	Rua	Vicente Leite da Silva	8602	Rua	Irineu Valeriano Magalhães
2	69.23	69.23	8602	Rua	Irineu Valeriano Magalhães	4267	Rua	Antônio Leite
3	59.21	59.21	4267	Rua	Antônio Leite	90145		
4	51.83	51.83	90145			90144		
5	48.65	48.65	90144			4232	Rua	Estudante Vânia Lima França
6	46.88	46.88	4216	Rua	Antônio Félix da Silva	4186	Rua	Antônio Leandro

**LOGRADOURO: 4224 Rua José Francelino Oliveira**

Métrica	VU_Dir	VU_Esq	Logradouro Inicial			Logradouro Final		
1	97.93	97.93	1160	Rua	Costa Gama	4380	Praça	Rozendo Vieira Lima
2	88.2	88.2	4380	Praça	Rozendo Vieira Lima	4275	Rua	Vicente Leite da Silva
3	76.03	76.03	4275	Rua	Vicente Leite da Silva	9307	Rua	Marluce Guimarães
4	58.95	58.95	9307	Rua	Marluce Guimarães	8661	Rua	José Monteiro da Silva
5	52.59	52.59	8661	Rua	José Monteiro da Silva	90144		
6	49.51	49.51	90144			7649	Rua	José Rodrigues de Lima
7	47.34	47.34	7649	Rua	José Rodrigues de Lima	4186	Rua	Antônio Leandro
8	46.22	46.22	4186	Rua	Antônio Leandro	11031	Rua	Ulisses Pereira de Oliveira
9	45.4	45.4	11031	Rua	Ulisses Pereira de Oliveira	7622	Rua	Flora França Bezerra
10	42.93	42.93	7622	Rua	Flora França Bezerra	7614	Rua	Valdir Oliveira e Silva

**LOGRADOURO: 4232 Rua Estudante Vânia Lima França**

Métrica	VU_Dir	VU_Esq	Logradouro Inicial			Logradouro Final		
1	46.66	46.66	4194	Rua	João Jonas Rios	4216	Rua	Antônio Félix da Silva

**LOGRADOURO: 4259** Rua Manoel Leal

Métrica	VU_Dir	VU_Esq	Logradouro Inicial	Logradouro Final
1	71.83	71.83	4097 Rua Manoel Lúcio da Silva	4178 Rua Leite Neto
2	60.27	60.27	4178 Rua Leite Neto	4780 Rua Domingos Evangelista
3	47.86	47.86	4780 Rua Domingos Evangelista	4798 Rua Mané Garrincha
4	42.32	42.32	4798 Rua Mané Garrincha	11031 Rua Ulisses Pereira de Oliveira
5	42.88	42.88	11031 Rua Ulisses Pereira de Oliveira	4925 Rua Abdias Francisca dos Santos
6	42.64	42.64	4259 Rua Manoel Leal	7614 Rua Valdir Oliveira e Silva
7	42.64	42.64	7614 Rua Valdir Oliveira e Silva	4909 Rua Agostinho Severino dos Santos
8	42.85	42.85	4909 Rua Agostinho Severino dos Santos	7800 Rua Otávio Lourenço de Souza
9	43.09	43.09	7800 Rua Otávio Lourenço de Souza	4933 Avenid: Miguel Correia de Amorim
10	38.64	38.64	4933 Avenid: Miguel Correia de Amorim	4259 Rua Manoel Leal

**LOGRADOURO: 4267** Rua Antônio Leite

Métrica	VU_Dir	VU_Esq	Logradouro Inicial	Logradouro Final
1	66.12	66.12	4178 Rua Leite Neto	4186 Rua Antônio Leandro
2	67.91	67.91	4186 Rua Antônio Leandro	4194 Rua João Jonas Rios
3	65.95	65.95	4194 Rua João Jonas Rios	4208 Rua Professora Chiquinha Macedo
4	64.42	64.42	4208 Rua Professora Chiquinha Macedo	4216 Rua Antônio Félix da Silva

**LOGRADOURO: 4275** Rua Vicente Leite da Silva

Métrica	VU_Dir	VU_Esq	Logradouro Inicial	Logradouro Final
1	93.16	93.16	4178 Rua Leite Neto	4186 Rua Antônio Leandro
2	91.32	91.32	4186 Rua Antônio Leandro	4194 Rua João Jonas Rios
3	94.75	94.75	4194 Rua João Jonas Rios	4208 Rua Professora Chiquinha Macedo
4	95.49	95.49	4208 Rua Professora Chiquinha Macedo	4216 Rua Antônio Félix da Silva
5	94.17	94.17	4216 Rua Antônio Félix da Silva	4224 Rua José Francelino Oliveira

**LOGRADOURO: 4283** Rua Vereador Benício Alves de Oliveira

Métrica	VU_Dir	VU_Esq	Logradouro Inicial	Logradouro Final
1	168.16	168.16	210 Avenid: Rio Branco	628 Rua Maurício Pereira
2	118.36	118.36	4283 Rua Vereador Benício Alves de Olive	4097 Rua Manoel Lúcio da Silva
3	113.63	113.63	4097 Rua Manoel Lúcio da Silva	4178 Rua Leite Neto
4	121.4	121.4	4178 Rua Leite Neto	4151 Rua José Honorato
5	115.12	115.12	4151 Rua José Honorato	4151 Rua José Honorato
6	107.9	107.9	4380 Praça Rozendo Vieira Lima	1160 Rua Costa Gama

**LOGRADOURO: 4291** Rua Santa Ana

Métrica	VU_Dir	VU_Esq	Logradouro Inicial	Logradouro Final
1	156.98	156.98	4097 Rua Manoel Lúcio da Silva	4100 Rua Izaú Lúcio da Silva
2	153.6	153.6	4100 Rua Izaú Lúcio da Silva	4119 Rua Manoel Rosendo de Magalhães
3	151.24	151.24	4119 Rua Manoel Rosendo de Magalhães	4127 Rua Olinda
4	149.16	149.16	4127 Rua Olinda	4135 Rua Sargento Benevides Montes
5	145.7	145.7	4135 Rua Sargento Benevides Montes	498 Rua São Cristóvão
6	140.4	140.4	498 Rua São Cristóvão	4151 Rua José Honorato

**LOGRADOURO: 4305** Rua Agapito Magalhães

Métrica	VU_Dir	VU_Esq	Logradouro Inicial	Logradouro Final
---------	--------	--------	--------------------	------------------

**LOGRADOURO: 4305****Rua Agapito Magalhães**

<b>Métrica</b>	<b>VU_Dir</b>	<b>VU_Esq</b>	<b>Logradouro Inicial</b>			<b>Logradouro Final</b>		
1	184.44	184.44	4097	Rua	Manoel Lúcio da Silva	4100	Rua	Izaú Lúcio da Silva
2	174.45	174.45	4100	Rua	Izaú Lúcio da Silva	4119	Rua	Manoel Rosendo de Magalhães
3	169.71	169.71	4119	Rua	Manoel Rosendo de Magalhães	4127	Rua	Olinda
4	164.75	164.75	4127	Rua	Olinda	4135	Rua	Sargento Benevides Montes
5	158.87	158.87	4135	Rua	Sargento Benevides Montes	498	Rua	São Cristóvão
6	152.15	152.15	498	Rua	São Cristóvão	4151	Rua	José Honorato
7	140.46	140.46	4151	Rua	José Honorato	1160	Rua	Costa Gama
8	120.56	120.56	1160	Rua	Costa Gama	3287	Rua	Primavera
9	108.74	108.74	3287	Rua	Primavera	7401	Rua	Boa Sorte
10	97.36	97.36	7401	Rua	Boa Sorte	7410	Rua	Estudante José Acácio
11	45.54	45.54	1452	Rua	Manoel Martins Lemos	1452	Rua	Manoel Martins Lemos
12	37.74	37.74	7460	Rua	Pedro Álvares Cabral	7479	Rua	Estudante Ana Beatriz
13	32.46	32.46	7479	Rua	Estudante Ana Beatriz	7487	Rua	Mayr Guedes do Amaral
14	29.08	29.08	7487	Rua	Mayr Guedes do Amaral	7495	Rua	Presidente Café Filho
15	26.25	26.25	7495	Rua	Presidente Café Filho	7509	Rua	José Bonifácio de Andrade e Silv
16	24.11	24.11	7509	Rua	José Bonifácio de Andrade e Silv	7517	Rua	Frei Henrique de Coimbra
17	22.59	22.59	7517	Rua	Frei Henrique de Coimbra	7525	Rua	Duarte Coelho
18	21.36	21.36	7525	Rua	Duarte Coelho	1411	Rua	Engenheiro Camilo Collier

**LOGRADOURO: 4313****Rua Francisco Cavalcante**

<b>Métrica</b>	<b>VU_Dir</b>	<b>VU_Esq</b>	<b>Logradouro Inicial</b>			<b>Logradouro Final</b>		
1	185.02	185.02	4097	Rua	Manoel Lúcio da Silva	4097	Rua	Manoel Lúcio da Silva
2	168.83	168.83	4100	Rua	Izaú Lúcio da Silva	4119	Rua	Manoel Rosendo de Magalhães
3	157.88	157.88	4119	Rua	Manoel Rosendo de Magalhães	4127	Rua	Olinda
4	148.39	148.39	4127	Rua	Olinda	4135	Rua	Sargento Benevides Montes
5	141.31	141.31	4135	Rua	Sargento Benevides Montes	498	Rua	São Cristóvão
6	135.19	135.19	498	Rua	São Cristóvão	4151	Rua	José Honorato
7	124.46	124.46	4151	Rua	José Honorato	1160	Rua	Costa Gama
8	112.19	112.19	1160	Rua	Costa Gama	3287	Rua	Primavera
9	100.92	100.92	3287	Rua	Primavera	7401	Rua	Boa Sorte
10	92.2	92.2	7401	Rua	Boa Sorte	7410	Rua	Estudante José Acácio
11	85.33	85.33	7410	Rua	Estudante José Acácio	7428	Rua	Paulo VI
12	79.19	79.19	7428	Rua	Paulo VI	7436	Rua	Pio X
13	75.64	75.64	7436	Rua	Pio X	7444	Rua	Walmir Novaes dos Santos
14	72.52	72.52	7444	Rua	Walmir Novaes dos Santos	1452	Rua	Manoel Martins Lemos
15	68.83	68.83	1452	Rua	Manoel Martins Lemos	7460	Rua	Pedro Álvares Cabral
16	63.36	63.36	7460	Rua	Pedro Álvares Cabral	7479	Rua	Estudante Ana Beatriz
17	58.47	58.47	7479	Rua	Estudante Ana Beatriz	7487	Rua	Mayr Guedes do Amaral
18	55.01	55.01	7487	Rua	Mayr Guedes do Amaral	7495	Rua	Presidente Café Filho
19	52.07	52.07	7495	Rua	Presidente Café Filho	7509	Rua	José Bonifácio de Andrade e Silv
20	49.93	49.93	7509	Rua	José Bonifácio de Andrade e Silv	7517	Rua	Frei Henrique de Coimbra
21	48.36	48.36	7517	Rua	Frei Henrique de Coimbra	7525	Rua	Duarte Coelho
22	47.19	47.19	7525	Rua	Duarte Coelho	1411	Rua	Engenheiro Camilo Collier

**LOGRADOURO: 4321 Rua Padre Maurício Rodrigues**

Métrica	VU_Dir	VU_Esq	Logradouro Inicial			Logradouro Final		
1	200.33	200.33	1420	Rua	Santa Catarina	4070	Rua	Lino Rodrigues
2	169.37	169.37	4070	Rua	Lino Rodrigues	4097	Rua	Manoel Lúcio da Silva
3	144.61	144.61	4097	Rua	Manoel Lúcio da Silva	4100	Rua	Izaú Lúcio da Silva
4	121.17	121.17	4100	Rua	Izaú Lúcio da Silva	4119	Rua	Manoel Rosendo de Magalhães
5	128.56	128.56	4119	Rua	Manoel Rosendo de Magalhães	4127	Rua	Olinda
6	121	121	4127	Rua	Olinda	1098	Rua	Paulo Afonso

**LOGRADOURO: 4330 Rua Marechal Costa e Silva**

Métrica	VU_Dir	VU_Esq	Logradouro Inicial			Logradouro Final		
1	120.58	120.58	4135	Rua	Sargento Benevides Montes	498	Rua	São Cristóvão
2	113.08	113.08	498	Rua	São Cristóvão	4151	Rua	José Honorato
3	95.26	95.26	4151	Rua	José Honorato	4372	Praça	Genuino Antonio da Silva
4	91.98	91.98	4372	Praça	Genuino Antonio da Silva	1160	Rua	Costa Gama
5	87.54	87.54	1160	Rua	Costa Gama	3287	Rua	Primavera
6	82.93	82.93	3287	Rua	Primavera	7401	Rua	Boa Sorte
7	79.15	79.15	7401	Rua	Boa Sorte	7410	Rua	Estudante José Acácio
8	77.63	77.63	7401	Rua	Boa Sorte	7428	Rua	Paulo VI
9	77.16	77.16	7428	Rua	Paulo VI	7436	Rua	Pio X
10	77.2	77.2	7436	Rua	Pio X	7444	Rua	Walmir Novaes dos Santos
11	77	77	7444	Rua	Walmir Novaes dos Santos	1452	Rua	Manoel Martins Lemos
12	77.44	77.44	1452	Rua	Manoel Martins Lemos	7460	Rua	Pedro Álvares Cabral
13	76.06	76.06	7460	Rua	Pedro Álvares Cabral	7479	Rua	Estudante Ana Beatriz
14	74.22	74.22	7479	Rua	Estudante Ana Beatriz	7487	Rua	Mayr Guedes do Amaral
15	70.07	70.07	7487	Rua	Mayr Guedes do Amaral	7495	Rua	Presidente Café Filho
16	64.76	64.76	7495	Rua	Presidente Café Filho	7509	Rua	José Bonifácio de Andrade e Silv

**LOGRADOURO: 4348 Rua Professor Guedes de Miranda**

Métrica	VU_Dir	VU_Esq	Logradouro Inicial			Logradouro Final		
1	111.14	111.14	4097	Rua	Manoel Lúcio da Silva	90143		
2	103.44	103.44	90143			4160	Rua	Braz Vieira de Santana
3	100.58	100.58	4160	Rua	Braz Vieira de Santana	4127	Rua	Olinda
4	111.61	111.61	4127	Rua	Olinda	4135	Rua	Sargento Benevides Montes
5	105.47	105.47	4135	Rua	Sargento Benevides Montes	498	Rua	São Cristóvão
6	96.84	96.84	498	Rua	São Cristóvão	4151	Rua	José Honorato
7	77.64	77.64	4151	Rua	José Honorato	1160	Rua	Costa Gama

**LOGRADOURO: 4364 Rua Padre Cirilo**

Métrica	VU_Dir	VU_Esq	Logradouro Inicial			Logradouro Final		
1	115.36	115.36	1411	Rua	Engenheiro Camilo Collier	1411	Rua	Engenheiro Camilo Collier

**LOGRADOURO: 4372 Praça Genuino Antonio da Silva**

Métrica	VU_Dir	VU_Esq	Logradouro Inicial			Logradouro Final		
1	100.4	100.4	4151	Rua	José Honorato	4330	Rua	Marechal Costa e Silva

**LOGRADOURO: 4380 Praça Rozendo Vieira Lima**

Métrica	VU_Dir	VU_Esq	Logradouro Inicial			Logradouro Final		
---------	--------	--------	--------------------	--	--	------------------	--	--

**LOGRADOURO: 4380 Praça Rozendo Vieira Lima**

Métrica	VU_Dir	VU_Esq	Logradouro Inicial	Logradouro Final
1	102.07	102.07	4224 Rua José Francelino Oliveira	4224 Rua José Francelino Oliveira

**LOGRADOURO: 4399 Praça Pereira Magalhães**

Métrica	VU_Dir	VU_Esq	Logradouro Inicial	Logradouro Final
1	98.27	98.27	4259 Rua Manoel Leal	4097 Rua Manoel Lúcio da Silva
2	117.5	117.5	4739 Rua João Dôca	4283 Rua Vereador Benício Alves de Olive

**LOGRADOURO: 4402 Praça João Pedro de Aragão**

Métrica	VU_Dir	VU_Esq	Logradouro Inicial	Logradouro Final
1	88.89	88.89	4330 Rua Marechal Costa e Silva	1160 Rua Costa Gama

**LOGRADOURO: 4410 Rua Monte Castelo**

Métrica	VU_Dir	VU_Esq	Logradouro Inicial	Logradouro Final
1	133.9	133.9	4852 Rua Estudante Luiz Carlos de Aguiar	4879 Rua Adolfo Bispo da Silva
2	136.88	136.88	4879 Rua Adolfo Bispo da Silva	4879 Rua Adolfo Bispo da Silva

**LOGRADOURO: 4429 Rua Walter Bezerra**

Métrica	VU_Dir	VU_Esq	Logradouro Inicial	Logradouro Final
1	126.62	126.62	4844 Rua Juscelino Kubitschek de Oliveira	4844 Rua Juscelino Kubitschek de Oliveira
2	126.99	126.99	4844 Rua Juscelino Kubitschek de Oliveira	4852 Rua Estudante Luiz Carlos de Aguiar
3	124.88	124.88	4852 Rua Estudante Luiz Carlos de Aguiar	4879 Rua Adolfo Bispo da Silva

**LOGRADOURO: 4437 Rua Maria Estelina Santos**

Métrica	VU_Dir	VU_Esq	Logradouro Inicial	Logradouro Final
1	80.15	80.15	4860 Rua Antônio Ferreira Sampaio	4860 Rua Antônio Ferreira Sampaio
2	55.53	55.53	4860 Rua Antônio Ferreira Sampaio	4933 Avenid: Miguel Correia de Amorim

**LOGRADOURO: 4445 Rua Tereza Angelina de Albuquerque**

Métrica	VU_Dir	VU_Esq	Logradouro Inicial	Logradouro Final
1	82.28	82.28	4860 Rua Antônio Ferreira Sampaio	4860 Rua Antônio Ferreira Sampaio
2	53.64	53.64	4860 Rua Antônio Ferreira Sampaio	4933 Avenid: Miguel Correia de Amorim

**LOGRADOURO: 4453 Rua Antônio Marroquim**

Métrica	VU_Dir	VU_Esq	Logradouro Inicial	Logradouro Final
1	142.59	142.59	628 Rua Maurício Pereira	11124 Rua Marechal Floriano Peixoto
2	128.61	128.61	11124 Rua Marechal Floriano Peixoto	90019
3	104.56	104.56	90019	4860 Rua Antônio Ferreira Sampaio
4	82.45	82.45	4860 Rua Antônio Ferreira Sampaio	4860 Rua Antônio Ferreira Sampaio

**LOGRADOURO: 4461 Rua José Alexandre de Albuquerque**

Métrica	VU_Dir	VU_Esq	Logradouro Inicial	Logradouro Final
1	125	125	121 Rua Santos Dumont	4712 Rua Professor Pedro Reis
2	125.7	125.7	4720 Rua Padre Américo	11124 Rua Marechal Floriano Peixoto
3	120.82	120.82	11124 Rua Marechal Floriano Peixoto	4895 Rua Ângelo Tavares
4	93.29	93.29	4895 Rua Ângelo Tavares	4909 Rua Agostinho Severino dos Santos
5	79.25	79.25	4909 Rua Agostinho Severino dos Santos	4933 Avenid: Miguel Correia de Amorim

**LOGRADOURO: 4470** Rua Manoel Ângelo Tavares

Métrica	VU_Dir	VU_Esq	Logradouro Inicial			Logradouro Final		
1	128.14	128.14	628	Rua	Maurício Pereira	4704	Rua	Graciliano Ramos
2	118.34	118.34	4704	Rua	Graciliano Ramos	4712	Rua	Professor Pedro Reis
3	114.5	114.5	4712	Rua	Professor Pedro Reis	4720	Rua	Padre Américo
4	113.61	113.61	4720	Rua	Padre Américo	4887	Rua	São Tomé
5	114.91	114.91	4887	Rua	São Tomé	4895	Rua	Ângelo Tavares
6	92.3	92.3	4895	Rua	Ângelo Tavares	4909	Rua	Agostinho Severino dos Santos

**LOGRADOURO: 4488** Rua Benvinda Leão

Métrica	VU_Dir	VU_Esq	Logradouro Inicial			Logradouro Final		
1	123.72	123.72	628	Rua	Maurício Pereira	628	Rua	Maurício Pereira
2	109.41	109.41	4704	Rua	Graciliano Ramos	4720	Rua	Padre Américo
3	107.83	107.83	4720	Rua	Padre Américo	4887	Rua	São Tomé
4	112.73	112.73	4887	Rua	São Tomé	4895	Rua	Ângelo Tavares
5	109.16	109.16	4895	Rua	Ângelo Tavares	4909	Rua	Agostinho Severino dos Santos

**LOGRADOURO: 4496** Rua Tiradentes

Métrica	VU_Dir	VU_Esq	Logradouro Inicial			Logradouro Final		
1	118.24	118.24	628	Rua	Maurício Pereira	628	Rua	Maurício Pereira
2	104.35	104.35	4704	Rua	Graciliano Ramos	4720	Rua	Padre Américo
3	103.5	103.5	4720	Rua	Padre Américo	4887	Rua	São Tomé
4	110.33	110.33	4887	Rua	São Tomé	4895	Rua	Ângelo Tavares
5	113.29	113.29	4895	Rua	Ângelo Tavares	4909	Rua	Agostinho Severino dos Santos

**LOGRADOURO: 4500** Rua Severino Borges

Métrica	VU_Dir	VU_Esq	Logradouro Inicial			Logradouro Final		
1	74.4	74.4	4704	Rua	Graciliano Ramos	4704	Rua	Graciliano Ramos
2	73.28	73.28	4720	Rua	Padre Américo	4887	Rua	São Tomé
3	85.13	85.13	4887	Rua	São Tomé	4909	Rua	Agostinho Severino dos Santos

**LOGRADOURO: 4518** Rua Afonso Pena

Métrica	VU_Dir	VU_Esq	Logradouro Inicial			Logradouro Final		
1	68.94	68.94	4704	Rua	Graciliano Ramos	4720	Rua	Padre Américo
2	67.99	67.99	4720	Rua	Padre Américo	4887	Rua	São Tomé
3	73.48	73.48	4887	Rua	São Tomé	4585	Rua	Arizona
4	80.3	80.3	4585	Rua	Arizona	4585	Rua	Arizona

**LOGRADOURO: 4526** Rua Bom Conselho

Métrica	VU_Dir	VU_Esq	Logradouro Inicial			Logradouro Final		
1	96.25	96.25	628	Rua	Maurício Pereira	4704	Rua	Graciliano Ramos
2	85.64	85.64	4704	Rua	Graciliano Ramos	90000		
3	79.63	79.63	90000			4720	Rua	Padre Américo
4	78.11	78.11	4720	Rua	Padre Américo	4542	Rua	Augusto Pereira
5	59.94	59.94	4542	Rua	Augusto Pereira	4542	Rua	Augusto Pereira

**LOGRADOURO: 4534** Rua Antônio Estevão Sobrinho

Métrica	VU_Dir	VU_Esq	Logradouro Inicial			Logradouro Final		
1	77.22	77.22	4755	Rua	Ipiranga	4534	Rua	Antônio Estevão Sobrinho

**LOGRADOURO: 4542** Rua Augusto Pereira

Métrica	VU_Dir	VU_Esq	Logradouro Inicial			Logradouro Final		
1	73.96	73.96	4526	Rua Bom Conselho		4526	Rua Bom Conselho	
2	61.66	61.66	4763	Rua Atalaia		4571	Rua Igaci	
3	57.14	57.14	4571	Rua Igaci		4780	Rua Domingos Evangelista	

**LOGRADOURO: 4550** Rua Antônio Ferreira Barbosa

Métrica	VU_Dir	VU_Esq	Logradouro Inicial			Logradouro Final		
1	75.1	75.1	4747	Rua Augusto José da Silva		4755	Rua Ipiranga	
2	57.99	57.99	4755	Rua Ipiranga		4763	Rua Atalaia	

**LOGRADOURO: 4569** Rua Antônio Farias Leal

Métrica	VU_Dir	VU_Esq	Logradouro Inicial			Logradouro Final		
1	94.56	94.56	4704	Rua Graciliano Ramos		4747	Rua Augusto José da Silva	
2	70.2	70.2	4747	Rua Augusto José da Silva		4755	Rua Ipiranga	
3	55.6	55.6	4755	Rua Ipiranga		4755	Rua Ipiranga	
4	49.59	49.59	4763	Rua Atalaia		4780	Rua Domingos Evangelista	

**LOGRADOURO: 4571** Rua Igaci

Métrica	VU_Dir	VU_Esq	Logradouro Inicial			Logradouro Final		
1	53.68	53.68	4542	Rua Augusto Pereira		4542	Rua Augusto Pereira	
2	63.04	63.04	4542	Rua Augusto Pereira		4571	Rua Igaci	

**LOGRADOURO: 4577** Rua Manoel Teles

Métrica	VU_Dir	VU_Esq	Logradouro Inicial			Logradouro Final		
1	70.97	70.97	4577	Rua Manoel Teles		4755	Rua Ipiranga	
2	52.44	52.44	4755	Rua Ipiranga		4780	Rua Domingos Evangelista	
3	46.52	46.52	4780	Rua Domingos Evangelista		4798	Rua Mané Garrincha	

**LOGRADOURO: 4585** Rua Arizona

Métrica	VU_Dir	VU_Esq	Logradouro Inicial			Logradouro Final		
1	63.71	63.71	4780	Rua Domingos Evangelista		4780	Rua Domingos Evangelista	
2	72.14	72.14	90147			4518	Rua Afonso Pena	

**LOGRADOURO: 4607** Rua Antônia Leão da Silva

Métrica	VU_Dir	VU_Esq	Logradouro Inicial			Logradouro Final		
1	71.66	71.66	4909	Rua Agostinho Severino dos Santos		4933	Avenida Miguel Correia de Amorim	

**LOGRADOURO: 4615** Rua Abel Monteiro de Maia

Métrica	VU_Dir	VU_Esq	Logradouro Inicial			Logradouro Final		
1	58.25	58.25	4780	Rua Domingos Evangelista		4798	Rua Mané Garrincha	
2	54.41	54.41	4798	Rua Mané Garrincha		4798	Rua Mané Garrincha	
3	54.41	54.41	4808	Rua Taquarana		90148		
4	54.81	54.81	90148			4968	Rua João Capristano Correia	
5	56.85	56.85	4968	Rua João Capristano Correia		4909	Rua Agostinho Severino dos Santos	
6	58.58	58.58	4909	Rua Agostinho Severino dos Santos		4933	Avenida Miguel Correia de Amorim	

**LOGRADOURO: 4623** Rua Pedro Zumba

Métrica	VU_Dir	VU_Esq	Logradouro Inicial			Logradouro Final		
---------	--------	--------	--------------------	--	--	------------------	--	--

**LOGRADOURO: 4623** Rua Pedro Zumba

Métrica	VU_Dir	VU_Esq	Logradouro Inicial			Logradouro Final		
1	47.76	47.76	4909	Rua	Agostinho Severino dos Santos	4909	Rua	Agostinho Severino dos Santos

**LOGRADOURO: 4658** Rua Antônio Cavalcante Gama

Métrica	VU_Dir	VU_Esq	Logradouro Inicial			Logradouro Final		
1	23.33	23.33	4798	Rua	Mané Garrincha	90149		
2	41.19	41.19	90149			90150		
3	20.98	20.98	90150			4909	Rua	Agostinho Severino dos Santos
4	21.49	21.49	4909	Rua	Agostinho Severino dos Santos	4933	Avenid:	Miguel Correia de Amorim

**LOGRADOURO: 4666** Rua Manoel Lucindo da Silva

Métrica	VU_Dir	VU_Esq	Logradouro Inicial			Logradouro Final		
1	43.09	43.09	4798	Rua	Mané Garrincha	4798	Rua	Mané Garrincha
2	40.96	40.96	90149			4925	Rua	Abdias Francisca dos Santos
3	20.95	20.95	4925	Rua	Abdias Francisca dos Santos	4909	Rua	Agostinho Severino dos Santos
4	21.59	21.59	4909	Rua	Agostinho Severino dos Santos	4933	Avenid:	Miguel Correia de Amorim

**LOGRADOURO: 4674** Rua Manoel Correia de Macedo

Métrica	VU_Dir	VU_Esq	Logradouro Inicial			Logradouro Final		
1	21.5	21.5	4925	Rua	Abdias Francisca dos Santos	4909	Rua	Agostinho Severino dos Santos

**LOGRADOURO: 4682** Rua Tavares Bastos

Métrica	VU_Dir	VU_Esq	Logradouro Inicial			Logradouro Final		
1	152.23	152.23	40	Avenid:	Ventura de Farias	296	Rua	Expedicionários Brasileiros

**LOGRADOURO: 4704** Rua Graciliano Ramos

Métrica	VU_Dir	VU_Esq	Logradouro Inicial			Logradouro Final		
1	127.26	127.26	121	Rua	Santos Dumont	4470	Rua	Manoel Ângelo Tavares
2	118.18	118.18	4470	Rua	Manoel Ângelo Tavares	4488	Rua	Benvinda Leão
3	112.96	112.96	4488	Rua	Benvinda Leão	4496	Rua	Tiradentes
4	109.47	109.47	4496	Rua	Tiradentes	172	Avenid:	Pedro Leão
5	103.86	103.86	172	Avenid:	Pedro Leão	4500	Rua	Severino Borges
6	98.75	98.75	4500	Rua	Severino Borges	4518	Rua	Afonso Pena
7	94.33	94.33	4518	Rua	Afonso Pena	4526	Rua	Bom Conselho
8	93.01	93.01	4526	Rua	Bom Conselho	4569	Rua	Antônio Farias Leal
9	94.22	94.22	4569	Rua	Antônio Farias Leal	4577	Rua	Manoel Teles

**LOGRADOURO: 4712** Rua Professor Pedro Reis

Métrica	VU_Dir	VU_Esq	Logradouro Inicial			Logradouro Final		
1	122.35	122.35	4461	Rua	José Alexandre de Albuquerque	4470	Rua	Manoel Ângelo Tavares

**LOGRADOURO: 4720** Rua Padre Américo

Métrica	VU_Dir	VU_Esq	Logradouro Inicial			Logradouro Final		
1	119.37	119.37	4461	Rua	José Alexandre de Albuquerque	4470	Rua	Manoel Ângelo Tavares
2	110.21	110.21	4470	Rua	Manoel Ângelo Tavares	4488	Rua	Benvinda Leão
3	104.92	104.92	4488	Rua	Benvinda Leão	4496	Rua	Tiradentes
4	100.37	100.37	4496	Rua	Tiradentes	172	Avenid:	Pedro Leão
5	95.61	95.61	172	Avenid:	Pedro Leão	4500	Rua	Severino Borges



**LOGRADOURO: 4720** Rua Padre Américo

Métrica	VU_Dir	VU_Esq	Logradouro Inicial			Logradouro Final		
6	89	89	4500	Rua Severino Borges	4518	Rua Afonso Pena		
7	82.23	82.23	4518	Rua Afonso Pena	4526	Rua Bom Conselho		

**LOGRADOURO: 4739** Rua João Dôca

Métrica	VU_Dir	VU_Esq	Logradouro Inicial			Logradouro Final		
1	93.34	93.34	4577	Rua Manoel Teles	4399	Praça Pereira Magalhães		

**LOGRADOURO: 4747** Rua Augusto José da Silva

Métrica	VU_Dir	VU_Esq	Logradouro Inicial			Logradouro Final		
1	83.18	83.18	4550	Rua Antônio Ferreira Barbosa	4569	Rua Antônio Farias Leal		

**LOGRADOURO: 4755** Rua Ipiranga

Métrica	VU_Dir	VU_Esq	Logradouro Inicial			Logradouro Final		
1	59.96	59.96	4569	Rua Antônio Farias Leal	4569	Rua Antônio Farias Leal		
2	63.32	63.32	4569	Rua Antônio Farias Leal	4550	Rua Antônio Ferreira Barbosa		
3	70	70	4550	Rua Antônio Ferreira Barbosa	4534	Rua Antônio Estevão Sobrinho		
4	75.91	75.91	4534	Rua Antônio Estevão Sobrinho	7770	Rua Luiz de Sales Brasil		

**LOGRADOURO: 4763** Rua Atalaia

Métrica	VU_Dir	VU_Esq	Logradouro Inicial			Logradouro Final		
1	56.62	56.62	4542	Rua Augusto Pereira	4542	Rua Augusto Pereira		
2	51.95	51.95	4550	Rua Antônio Ferreira Barbosa	4569	Rua Antônio Farias Leal		

**LOGRADOURO: 4780** Rua Domingos Evangelista

Métrica	VU_Dir	VU_Esq	Logradouro Inicial			Logradouro Final		
1	52.99	52.99	4780	Rua Domingos Evangelista	4585	Rua Arizona		
2	64.18	64.18	4585	Rua Arizona	4615	Rua Abel Monteiro de Maia		
3	58.1	58.1	4615	Rua Abel Monteiro de Maia	4542	Rua Augusto Pereira		
4	49.66	49.66	4542	Rua Augusto Pereira	4569	Rua Antônio Farias Leal		
5	47.75	47.75	4569	Rua Antônio Farias Leal	4577	Rua Manoel Teles		
6	47.75	47.75	4577	Rua Manoel Teles	90146			
7	52.19	52.19	90146		4259	Rua Manoel Leal		

**LOGRADOURO: 4798** Rua Mané Garrincha

Métrica	VU_Dir	VU_Esq	Logradouro Inicial			Logradouro Final		
1	52	52	4615	Rua Abel Monteiro de Maia	4615	Rua Abel Monteiro de Maia		
2	47	47	9749	Rua Júlio Honorato de Miranda	4577	Rua Manoel Teles		
3	44.94	44.94	4577	Rua Manoel Teles	4658	Rua Antônio Cavalcante Gama		
4	44.09	44.09	4658	Rua Antônio Cavalcante Gama	4666	Rua Manoel Lucindo da Silva		
5	44.33	44.33	4666	Rua Manoel Lucindo da Silva	4259	Rua Manoel Leal		

**LOGRADOURO: 4808** Rua Taquarana

Métrica	VU_Dir	VU_Esq	Logradouro Inicial			Logradouro Final		
1	54.41	54.41	4615	Rua Abel Monteiro de Maia	9749	Rua Júlio Honorato de Miranda		
2	46.84	46.84	9749	Rua Júlio Honorato de Miranda	90152			
3	24.48	24.48	90152		4577	Rua Manoel Teles		

**LOGRADOURO: 4810 Rua Padre Daniel**

Métrica	VU_Dir	VU_Esq	Logradouro Inicial	Logradouro Final
1	131.17	131.17	40 Avenid: Ventura de Farias	11126 Rua Marechal Hermes da Fonseca
2	142.19	142.19	11126 Rua Marechal Hermes da Fonseca	296 Rua Expedicionários Brasileiros

**LOGRADOURO: 4828 Rua Ana Nery**

Métrica	VU_Dir	VU_Esq	Logradouro Inicial	Logradouro Final
1	122.77	122.77	40 Avenid: Ventura de Farias	11126 Rua Marechal Hermes da Fonseca
2	137.23	137.23	11126 Rua Marechal Hermes da Fonseca	296 Rua Expedicionários Brasileiros

**LOGRADOURO: 4844 Rua Juscelino Kubitschek de Oliveira**

Métrica	VU_Dir	VU_Esq	Logradouro Inicial	Logradouro Final
1	117.38	117.38	4429 Rua Walter Bezerra	4429 Rua Walter Bezerra
2	143.18	143.18	4429 Rua Walter Bezerra	296 Rua Expedicionários Brasileiros

**LOGRADOURO: 4852 Rua Estudante Luiz Carlos de Aguiar Barbosa**

Métrica	VU_Dir	VU_Esq	Logradouro Inicial	Logradouro Final
1	91.25	91.25	40 Avenid: Ventura de Farias	40 Avenid: Ventura de Farias
2	100.21	100.21	9285 Rua Luiz José de Albuquerque	11126 Rua Marechal Hermes da Fonseca
3	117.19	117.19	11126 Rua Marechal Hermes da Fonseca	4429 Rua Walter Bezerra
4	129.8	129.8	4429 Rua Walter Bezerra	4410 Rua Monte Castelo
5	147.8	147.8	4410 Rua Monte Castelo	296 Rua Expedicionários Brasileiros

**LOGRADOURO: 4860 Rua Antônio Ferreira Sampaio**

Métrica	VU_Dir	VU_Esq	Logradouro Inicial	Logradouro Final
1	64.71	64.71	40 Avenid: Ventura de Farias	4437 Rua Maria Estelina Santos
2	61.87	61.87	4437 Rua Maria Estelina Santos	4445 Rua Tereza Angelina de Albuquerque
3	58.97	58.97	4445 Rua Tereza Angelina de Albuquerque	4453 Rua Antônio Marroquim
4	91.23	91.23	4453 Rua Antônio Marroquim	121 Rua Santos Dumont

**LOGRADOURO: 4879 Rua Adolfo Bispo da Silva**

Métrica	VU_Dir	VU_Esq	Logradouro Inicial	Logradouro Final
1	57.35	57.35	40 Avenid: Ventura de Farias	9285 Rua Luiz José de Albuquerque
2	97.91	97.91	9285 Rua Luiz José de Albuquerque	6340 Rua José Ezequiel dos Santos
3	95.95	95.95	6340 Rua José Ezequiel dos Santos	4429 Rua Walter Bezerra
4	110.68	110.68	4429 Rua Walter Bezerra	4410 Rua Monte Castelo
5	141.01	141.01	4410 Rua Monte Castelo	6324 Rua Maria Xavier de Melo
6	154.48	154.48	6324 Rua Maria Xavier de Melo	296 Rua Expedicionários Brasileiros
7	151.78	151.78	296 Rua Expedicionários Brasileiros	8742 Rua Elvira Lúcio de Albuquerque
8	158.4	158.4	8742 Rua Elvira Lúcio de Albuquerque	5085 Rua Otilia Vieira da Silva
9	162.32	162.32	5085 Rua Otilia Vieira da Silva	5077 Rua Maria Guilhermina Barbosa
10	183.53	183.53	5077 Rua Maria Guilhermina Barbosa	5069 Rua Antônio Bernardino de Sena
11	159.49	159.49	5069 Rua Antônio Bernardino de Sena	10550 Rua Jurandir Pereira de Miranda
12	149.15	149.15	10550 Rua Jurandir Pereira de Miranda	10542 Rua Olindina dos Santos
13	121.26	121.26	10542 Rua Olindina dos Santos	5000 Rua Benjamim Freire de Amorim

**LOGRADOURO: 4887 Rua São Tomé**

Métrica	VU_Dir	VU_Esq	Logradouro Inicial	Logradouro Final
1	92.09	92.09	4470 Rua Manoel Ângelo Tavares	4488 Rua Benvinda Leão

**LOGRADOURO: 4887 Rua São Tomé**

Métrica	VU_Dir	VU_Esq	Logradouro Inicial	Logradouro Final
2	87.77	87.77	4488 Rua Benvinda Leão	4496 Rua Tiradentes
3	84.06	84.06	4496 Rua Tiradentes	172 Avenid: Pedro Leão
4	79.99	79.99	172 Avenid: Pedro Leão	4500 Rua Severino Borges
5	74.25	74.25	4500 Rua Severino Borges	4518 Rua Afonso Pena
6	65.97	65.97	4518 Rua Afonso Pena	4526 Rua Bom Conselho

**LOGRADOURO: 4895 Rua Ângelo Tavares**

Métrica	VU_Dir	VU_Esq	Logradouro Inicial	Logradouro Final
1	91.76	91.76	121 Rua Santos Dumont	4461 Rua José Alexandre de Albuquerque
2	114.03	114.03	4461 Rua José Alexandre de Albuquerque	4470 Rua Manoel Ângelo Tavares
3	93.8	93.8	4470 Rua Manoel Ângelo Tavares	4488 Rua Benvinda Leão
4	93.32	93.32	4488 Rua Benvinda Leão	4496 Rua Tiradentes
5	91.6	91.6	4496 Rua Tiradentes	172 Avenid: Pedro Leão

**LOGRADOURO: 4909 Rua Agostinho Severino dos Santos**

Métrica	VU_Dir	VU_Esq	Logradouro Inicial	Logradouro Final
1	103.49	103.49	121 Rua Santos Dumont	4461 Rua José Alexandre de Albuquerque
2	88.3	88.3	4461 Rua José Alexandre de Albuquerque	4470 Rua Manoel Ângelo Tavares
3	89.86	89.86	4470 Rua Manoel Ângelo Tavares	4488 Rua Benvinda Leão
4	90.95	90.95	4488 Rua Benvinda Leão	4496 Rua Tiradentes
5	88.54	88.54	4496 Rua Tiradentes	172 Avenid: Pedro Leão
6	86.47	86.47	172 Avenid: Pedro Leão	4500 Rua Severino Borges
7	81.95	81.95	4500 Rua Severino Borges	4518 Rua Afonso Pena
8	75.44	75.44	4518 Rua Afonso Pena	4607 Rua Antônia Leão da Silva
9	64.08	64.08	4607 Rua Antônia Leão da Silva	4615 Rua Abel Monteiro de Maia
10	50.9	50.9	4615 Rua Abel Monteiro de Maia	4623 Rua Pedro Zumba
11	43.73	43.73	4623 Rua Pedro Zumba	4658 Rua Antônio Cavalcante Gama
12	40.89	40.89	4658 Rua Antônio Cavalcante Gama	4666 Rua Manoel Lucindo da Silva
13	41.27	41.27	4666 Rua Manoel Lucindo da Silva	4674 Rua Manoel Correia de Macedo
14	42.14	42.14	4674 Rua Manoel Correia de Macedo	4259 Rua Manoel Leal

**LOGRADOURO: 4912 Rua Santa Tereza**

Métrica	VU_Dir	VU_Esq	Logradouro Inicial	Logradouro Final
1	104.14	104.14	296 Rua Expedicionários Brasileiros	9544 Rua Leonaldo Valeriano da Silva
2	95	95	9544 Rua Leonaldo Valeriano da Silva	7134 Rua Francisco Otílio dos Santos
3	77.08	77.08	4912 Rua Santa Tereza	9536 Rua José Jaldemir Tavares de Lima
4	71.91	71.91	9536 Rua José Jaldemir Tavares de Lima	7118 Rua Venaldo Robério Pessoa Veiga
5	71.09	71.09	7118 Rua Venaldo Robério Pessoa Veiga	9552 Rua Maria Fausto Correia
6	69.42	69.42	9552 Rua Maria Fausto Correia	7088 Rua Margarita Palmerina de Almeida
7	70.74	70.74	7088 Rua Margarita Palmerina de Almeida	90153
8	72.44	72.44	90153	7037 Rua Dionísio Pedro dos Santos
9	73.45	73.45	9501 Rua João Alexandre dos Santos	7037 Rua Dionísio Pedro dos Santos

**LOGRADOURO: 4925 Rua Abdias Francisca dos Santos**

Métrica	VU_Dir	VU_Esq	Logradouro Inicial	Logradouro Final
1	46.48	46.48	6510 Rua Miguel Tertuliano da Silva	3051 Rua José de Oliveira Lima

**LOGRADOURO: 4925 Rua Abdias Francisca dos Santos**

Métrica	VU_Dir	VU_Esq	Logradouro Inicial	Logradouro Final
2	44.16	44.16	3051 Rua José de Oliveira Lima	3054 Rua Maria Engrácia de Farias
3	21.29	21.29	4666 Rua Manoel Lucindo da Silva	4674 Rua Manoel Correia de Macedo
4	22.46	22.46	4674 Rua Manoel Correia de Macedo	4259 Rua Manoel Leal

**LOGRADOURO: 4933 Avenida Miguel Correia de Amorim**

Métrica	VU_Dir	VU_Esq	Logradouro Inicial	Logradouro Final
1	69.33	69.33	40 Avenid: Ventura de Farias	4437 Rua Maria Estelina Santos
2	67.62	67.62	4437 Rua Maria Estelina Santos	4445 Rua Tereza Angelina de Albuquerque
3	76.73	76.73	4445 Rua Tereza Angelina de Albuquerque	4453 Rua Antônio Marroquim
4	73.62	73.62	4453 Rua Antônio Marroquim	121 Rua Santos Dumont
5	70.98	70.98	121 Rua Santos Dumont	6448 Rua Aloisio Borges
6	68.36	68.36	6448 Rua Aloisio Borges	4461 Rua José Alexandre de Albuquerque
7	80.78	80.78	4461 Rua José Alexandre de Albuquerque	8696 Rua Antonio Clarindo Magalhães
8	83.5	83.5	8696 Rua Antonio Clarindo Magalhães	172 Avenid: Pedro Leão
9	81.58	81.58	172 Avenid: Pedro Leão	11359 Rua Dermalva Pereira de Oliveira
10	74.82	74.82	11359 Rua Dermalva Pereira de Oliveira	4607 Rua Antônia Leão da Silva
11	66.58	66.58	4607 Rua Antônia Leão da Silva	4615 Rua Abel Monteiro de Maia
12	50.92	50.92	4615 Rua Abel Monteiro de Maia	4623 Rua Pedro Zumba
13	46.79	46.79	4623 Rua Pedro Zumba	90154
14	43.95	43.95	90154	90155
15	41.87	41.87	90155	4658 Rua Antônio Cavalcante Gama
16	41.6	41.6	4658 Rua Antônio Cavalcante Gama	4666 Rua Manoel Lucindo da Silva
17	42.35	42.35	4666 Rua Manoel Lucindo da Silva	4259 Rua Manoel Leal

**LOGRADOURO: 4950 Rua José Bernardino dos Santos**

Métrica	VU_Dir	VU_Esq	Logradouro Inicial	Logradouro Final
1	112.5	112.5	40 Avenid: Ventura de Farias	40 Avenid: Ventura de Farias
2	116.96	116.96	9285 Rua Luiz José de Albuquerque	11126 Rua Marechal Hermes da Fonseca
3	125.83	125.83	11126 Rua Marechal Hermes da Fonseca	4429 Rua Walter Bezerra
4	139.63	139.63	4429 Rua Walter Bezerra	296 Rua Expedicionários Brasileiros

**LOGRADOURO: 4968 Rua João Capristano Correia**

Métrica	VU_Dir	VU_Esq	Logradouro Inicial	Logradouro Final
1	51.2	51.2	4615 Rua Abel Monteiro de Maia	4968 Rua João Capristano Correia

**LOGRADOURO: 4984 Praça Câmara Júnior**

Métrica	VU_Dir	VU_Esq	Logradouro Inicial	Logradouro Final
1	158.81	158.81	296 Rua Expedicionários Brasileiros	5174 Rua Antônio Pereira de Albuquerque

**LOGRADOURO: 5000 Rua Benjamim Freire de Amorim**

Métrica	VU_Dir	VU_Esq	Logradouro Inicial	Logradouro Final
1	212.55	212.55	318 Rua Pedro Nunes de Albuquerque	628 Rua Maurício Pereira
2	212.51	212.51	628 Rua Maurício Pereira	628 Rua Maurício Pereira
3	210.68	210.68	628 Rua Maurício Pereira	11124 Rua Marechal Floriano Peixoto
4	204.72	204.72	11124 Rua Marechal Floriano Peixoto	10518 Rua Auríliia Vieira Pereira
5	195.04	195.04	10518 Rua Auríliia Vieira Pereira	5204 Rua Miguel Oliveira da Silva

**LOGRADOURO: 5000** Rua Benjamim Freire de Amorim

Métrica	VU_Dir	VU_Esq	Logradouro Inicial			Logradouro Final		
6	189.46	189.46	5204	Rua	Miguel Oliveira da Silva	10526	Rua	José Lucimar Canuto Alves
7	177.68	177.68	10526	Rua	José Lucimar Canuto Alves	10534	Rua	Eptacio Felisberto da Silva
8	140.92	140.92	10534	Rua	Eptacio Felisberto da Silva	4879	Rua	Adolfo Bispo da Silva
9	95.61	95.61	4879	Rua	Adolfo Bispo da Silva	11006	Rua	Josefa Gilda Pessoa de Oliveira
10	89.51	89.51	11006	Rua	Josefa Gilda Pessoa de Oliveira	90095		
11	93.98	93.98	90095			36395		
12	101.18	101.18	36395			3141	Rua	El Shaadai
13	103.82	103.82	3141	Rua	El Shaadai	7070	Rua	Francisco Alexandre
14	86.1	86.1	7070	Rua	Francisco Alexandre	7061	Rua	João do Beijo
15	87.99	87.99	7061	Rua	João do Beijo	6928	Rua	Manoel Afonso Maranhão
16	92.74	92.74	6928	Rua	Manoel Afonso Maranhão	8823	Rua	João Aureliano

**LOGRADOURO: 5018** Rua Zeferino Pedro da Silva

Métrica	VU_Dir	VU_Esq	Logradouro Inicial			Logradouro Final		
1	91.61	91.61	628	Rua	Mauricio Pereira	628	Rua	Mauricio Pereira
2	110.87	110.87	5204	Rua	Miguel Oliveira da Silva	5212	Rua	Rosendo Maia

**LOGRADOURO: 5026** Rua Santa Madalena

Métrica	VU_Dir	VU_Esq	Logradouro Inicial			Logradouro Final		
1	118.65	118.65	628	Rua	Mauricio Pereira	5204	Rua	Miguel Oliveira da Silva
2	113.44	113.44	5204	Rua	Miguel Oliveira da Silva	5212	Rua	Rosendo Maia
3	103.84	103.84	5212	Rua	Rosendo Maia	90392		

**LOGRADOURO: 5042** Rua João Medeiros de Lima

Métrica	VU_Dir	VU_Esq	Logradouro Inicial			Logradouro Final		
1	139.96	139.96	628	Rua	Mauricio Pereira	5204	Rua	Miguel Oliveira da Silva
2	123.16	123.16	5204	Rua	Miguel Oliveira da Silva	5212	Rua	Rosendo Maia

**LOGRADOURO: 5050** Rua Professora Branca Leite

Métrica	VU_Dir	VU_Esq	Logradouro Inicial			Logradouro Final		
1	84.57	84.57	5212	Rua	Rosendo Maia	5212	Rua	Rosendo Maia
2	96.64	96.64	11025	Rua	Vinte e Um de Maio	11365	Rod	Al. 220

**LOGRADOURO: 5069** Rua Antônio Bernardino de Sena

Métrica	VU_Dir	VU_Esq	Logradouro Inicial			Logradouro Final		
1	176.01	176.01	5182	Rua	Santa Mônica	5190	Rua	Oficial de Justiça Dandão
2	170.71	170.71	5190	Rua	Oficial de Justiça Dandão	4879	Rua	Adolfo Bispo da Silva

**LOGRADOURO: 5077** Rua Maria Guilhermina Barbosa

Métrica	VU_Dir	VU_Esq	Logradouro Inicial			Logradouro Final		
1	191.36	191.36	5182	Rua	Santa Mônica	5190	Rua	Oficial de Justiça Dandão
2	187.16	187.16	5190	Rua	Oficial de Justiça Dandão	4879	Rua	Adolfo Bispo da Silva

**LOGRADOURO: 5085** Rua Otília Vieira da Silva

Métrica	VU_Dir	VU_Esq	Logradouro Inicial			Logradouro Final		
1	185.01	185.01	5182	Rua	Santa Mônica	4879	Rua	Adolfo Bispo da Silva

**LOGRADOURO: 5093** Rua Horácio Alexandre dos Santos

Métrica	VU_Dir	VU_Esq	Logradouro Inicial			Logradouro Final		
1	202,99	202,99	5182	Rua	Santa Mônica	5182	Rua	Santa Mônica
2	209,88	209,88	628	Rua	Maurício Pereira	628	Rua	Maurício Pereira

**LOGRADOURO: 5107** Rua Oséas José dos Santos

Métrica	VU_Dir	VU_Esq	Logradouro Inicial			Logradouro Final		
1	194,35	194,35	5220	Praça	Professor Pedro Reis	51-10	Rua	Godim Rodrigues de Melo
2	195,41	195,41	5220	Praça	Professor Pedro Reis	90155		
3	196,21	196,21	90155			5182	Rua	Santa Mônica

**LOGRADOURO: 5115** Rua Manoel Bernardino dos Santos

Métrica	VU_Dir	VU_Esq	Logradouro Inicial			Logradouro Final		
1	183,79	183,79	5220	Praça	Professor Pedro Reis	5158	Rua	Professor Antonio Rocheri
2	183,19	183,19	5220	Praça	Professor Pedro Reis	90155		
3	185,77	185,77	90155			5182	Rua	Santa Mônica

**LOGRADOURO: 5123** Rua Estudante Martha Régia Bispo

Métrica	VU_Dir	VU_Esq	Logradouro Inicial			Logradouro Final		
1	148,54	148,54	5182	Rua	Santa Mônica	5182	Rua	Santa Mônica

**LOGRADOURO: 5140** Rua Godim Rodrigues de Melo

Métrica	VU_Dir	VU_Esq	Logradouro Inicial			Logradouro Final		
1	205,08	205,08	628	Rua	Maurício Pereira	628	Rua	Maurício Pereira

**LOGRADOURO: 5158** Rua Professor Antonio Rocheri

Métrica	VU_Dir	VU_Esq	Logradouro Inicial			Logradouro Final		
1	200,03	200,03	628	Rua	Maurício Pereira	628	Rua	Maurício Pereira

**LOGRADOURO: 5166** Rua José Monteiro de Maia

Métrica	VU_Dir	VU_Esq	Logradouro Inicial			Logradouro Final		
1	191,72	191,72	628	Rua	Maurício Pereira	628	Rua	Maurício Pereira

**LOGRADOURO: 5174** Rua Antônio Pereira de Albuquerque

Métrica	VU_Dir	VU_Esq	Logradouro Inicial			Logradouro Final		
1	184,07	184,07	628	Rua	Maurício Pereira	628	Rua	Maurício Pereira

**LOGRADOURO: 5182** Rua Santa Mônica

Métrica	VU_Dir	VU_Esq	Logradouro Inicial			Logradouro Final		
1	165,69	165,69	296	Rua	Expedicionários Brasileiros	296	Rua	Expedicionários Brasileiros
2	179,19	179,19	5123	Rua	Estudante Martha Régia Bispo	5085	Rua	Otilia Vieira da Silva
3	185,67	185,67	5085	Rua	Otilia Vieira da Silva	5115	Rua	Manoel Bernardino dos Santos
4	190,59	190,59	5115	Rua	Manoel Bernardino dos Santos	5077	Rua	Maria Guilhermina Barbosa
5	193,52	193,52	5077	Rua	Maria Guilhermina Barbosa	5107	Rua	Oséas José dos Santos
6	196,6	196,6	5107	Rua	Oséas José dos Santos	5069	Rua	Antônio Bernardino de Sena
7	198,67	198,67	5069	Rua	Antônio Bernardino de Sena	5093	Rua	Horácio Alexandre dos Santos
8	178,49	178,49	5093	Rua	Horácio Alexandre dos Santos	10518	Rua	Aurília Vieira Pereira

**LOGRADOURO: 5190** Rua Oficial de Justiça Dandão

Métrica	VU_Dir	VU_Esq	Logradouro Inicial			Logradouro Final		
---------	--------	--------	--------------------	--	--	------------------	--	--

**LOGRADOURO: 5190** Rua Oficial de Justiça Dandão

Métrica	VU_Dir	VU_Esq	Logradouro Inicial			Logradouro Final		
1	171.75	171.75	5077	Rua	Marra Guilhermina Barbosa	5069	Rua	Antônio Bernardino de Sena
2	174.02	174.02	5069	Rua	Antônio Bernardino de Sena	10550	Rua	Jurandir Pereira de Miranda

**LOGRADOURO: 5204** Rua Miguel Oliveira da Silva

Métrica	VU_Dir	VU_Esq	Logradouro Inicial			Logradouro Final		
1	187.44	187.44	5000	Rua	Benjamin Freire de Amorim	90064		
2	187.44	187.44	90064			90065		
3	170.61	170.61	90065			90066		
4	151.04	151.04	90066			8629	Rua	Professora Nireide Brito Silva
5	139.18	139.18	8629	Rua	Professora Nireide Brito Silva	5042	Rua	João Medeiros de Lima
6	128.29	128.29	5042	Rua	João Medeiros de Lima	11025	Rua	Vinte e Um de Maio
7	121.71	121.71	11025	Rua	Vinte e Um de Maio	5026	Rua	Santa Madalena
8	116.62	116.62	5026	Rua	Santa Madalena	5018	Rua	Zeferino Pedro da Silva

**LOGRADOURO: 5212** Rua Rosendo Maia

Métrica	VU_Dir	VU_Esq	Logradouro Inicial			Logradouro Final		
1	121.12	121.12	4879	Rua	Adolfo Bispo da Silva	5050	Rua	Professora Branca Leite
2	113.96	113.96	5050	Rua	Professora Branca Leite	5047	Rua	João Medeiros de Lima
3	111.54	111.54	5047	Rua	João Medeiros de Lima	11025	Rua	Vinte e Um de Maio
4	109.12	109.12	11025	Rua	Vinte e Um de Maio	5026	Rua	Santa Madalena
5	107.11	107.11	5026	Rua	Santa Madalena	90156		
6	106.82	106.82	90156			5018	Rua	Zeferino Pedro da Silva
7	87.04	87.04	5018	Rua	Zeferino Pedro da Silva	11024	Rua	José Higinio de Oliveira
8	87.27	87.27	11024	Rua	José Higinio de Oliveira	6030	Rua	Antônio Barbosa da Silva
9	63.62	63.62	6030	Rua	Antônio Barbosa da Silva	3123	Rua	João Crispim dos Santos
10	83.39	83.39	3123	Rua	João Crispim dos Santos	530	Rua	Aloisio Torres de Oliveira
11	51.8	51.8	530	Rua	Aloisio Torres de Oliveira	628	Rua	Maurício Pereira
12	56.11	56.11	628	Rua	Maurício Pereira	2574	Rua	Ministro Petrônio Portela

**LOGRADOURO: 5220** Praça Professor Pedro Reis

Métrica	VU_Dir	VU_Esq	Logradouro Inicial			Logradouro Final		
1	189.18	189.18	5115	Rua	Manoel Bernardino dos Santos	5107	Rua	Oséas José dos Santos

**LOGRADOURO: 5239** Rua Aroldo Júlio da Silva

Métrica	VU_Dir	VU_Esq	Logradouro Inicial			Logradouro Final		
1	25.64	25.64	1185	Avenida	Antônio Lemos Palmeira	1185	Avenida	Antônio Lemos Palmeira

**LOGRADOURO: 5255** Rua Heleno Castro Alves

Métrica	VU_Dir	VU_Esq	Logradouro Inicial			Logradouro Final		
1	30.02	30.02	5298	Avenida	Rejane Maria Camelo Alves	1185	Avenida	Antônio Lemos Palmeira
2	39.77	39.77	1185	Avenida	Antônio Lemos Palmeira	9340	Rua	Mário de Oliveira Lima
3	44.8	44.8	9340	Rua	Mário de Oliveira Lima	1462	Rua	Penedo
4	49.19	49.19	1462	Rua	Penedo	1462	Rua	Penedo

**LOGRADOURO: 5263** Rua Elvira Henrique da Silva

Métrica	VU_Dir	VU_Esq	Logradouro Inicial			Logradouro Final		
1	23.96	23.96	5298	Avenida	Rejane Maria Camelo Alves	5298	Avenida	Rejane Maria Camelo Alves

**LOGRADOURO: 5263** Rua Elvira Henrique da Silva

Métrica	VU_Dir	VU_Esq	Logradouro Inicial	Logradouro Final
2	32.86	32.86	5298 Avenida Rejane Maria Camelo Alves	1185 Avenida Antônio Lemos Palmeira

**LOGRADOURO: 5271** Rua Vicente Flor Ferreira

Métrica	VU_Dir	VU_Esq	Logradouro Inicial	Logradouro Final
1	46.62	46.62	5590 Rua Colômbia de Leopoldina	1185 Avenida Antônio Lemos Palmeira
2	59.69	59.69	530 Rua Aloisio Torres de Oliveira	530 Rua Aloisio Torres de Oliveira
3	31.86	31.86	530 Rua Aloisio Torres de Oliveira	530 Rua Aloisio Torres de Oliveira

**LOGRADOURO: 5298** Avenida Rejane Maria Camelo Alves

Métrica	VU_Dir	VU_Esq	Logradouro Inicial	Logradouro Final
1	29.24	29.24	90031	5271 Rua Vicente Flor Ferreira
2	26.76	26.76	5271 Rua Vicente Flor Ferreira	5263 Rua Elvira Henrique da Silva
3	24.25	24.25	5263 Rua Elvira Henrique da Silva	5255 Rua Heleno Castro Alves
4	20.9	20.9	5255 Rua Heleno Castro Alves	11206 Rua Vereador José de Oliveira e Silva
5	18.08	18.08	11206 Rua Vereador José de Oliveira e Silva	5239 Rua Aroldo Júlio da Silva
6	17.22	17.22	5239 Rua Aroldo Júlio da Silva	5298 Avenida Rejane Maria Camelo Alves

**LOGRADOURO: 5310** Rua Olegário Leite

Métrica	VU_Dir	VU_Esq	Logradouro Inicial	Logradouro Final
1	79.16	79.16	11184 Avenida Pio XII	5310 Rua Olegário Leite
2	78.92	78.92	5387 Rua Filadelfo Macedo	11201 Rua Virgílio Rodrigues da Silva
3	79.35	79.35	11201 Rua Virgílio Rodrigues da Silva	5360 Rua Né Firmino
4	79.2	79.2	5360 Rua Né Firmino	5352 Rua Ademar Medeiros
5	79.61	79.61	5352 Rua Ademar Medeiros	5344 Rua Cícero Barbosa e Silva
6	74.32	74.32	5344 Rua Cícero Barbosa e Silva	5336 Rua Miguel Pedro de Lima
7	72.74	72.74	5336 Rua Miguel Pedro de Lima	11208 Rua Maestro Antônio de Barros Araújo
8	73.15	73.15	11208 Rua Maestro Antônio de Barros Araújo	5778 Rua São Bráz

**LOGRADOURO: 5336** Rua Miguel Pedro de Lima

Métrica	VU_Dir	VU_Esq	Logradouro Inicial	Logradouro Final
1	70.47	70.47	5336 Rua Miguel Pedro de Lima	5310 Rua Olegário Leite
2	75.94	75.94	5310 Rua Olegário Leite	90157

**LOGRADOURO: 5344** Rua Cícero Barbosa e Silva

Métrica	VU_Dir	VU_Esq	Logradouro Inicial	Logradouro Final
1	76.1	76.1	5310 Rua Olegário Leite	5310 Rua Olegário Leite
2	74.08	74.08	5310 Rua Olegário Leite	90158
3	74.66	74.66	90158	90157

**LOGRADOURO: 5352** Rua Ademar Medeiros

Métrica	VU_Dir	VU_Esq	Logradouro Inicial	Logradouro Final
1	80.07	80.07	5352 Rua Ademar Medeiros	5310 Rua Olegário Leite
2	76.27	76.27	5310 Rua Olegário Leite	90158
3	78.92	78.92	90158	90157

**LOGRADOURO: 5360** Rua Né Firmino

Métrica	VU_Dir	VU_Esq	Logradouro Inicial	Logradouro Final
---------	--------	--------	--------------------	------------------



**LOGRADOURO: 5360 Rua Né Firmino**

Métrica	VU_Dir	VU_Esq	Logradouro Inicial	Logradouro Final
1	80.53	80.53	5360 Rua Né Firmino	5310 Rua Olegário Leite
2	77.02	77.02	5310 Rua Olegário Leite	90158
3	73.86	73.86	90158	11365 Rod Al.220

**LOGRADOURO: 5387 Rua Filadelfo Macedo**

Métrica	VU_Dir	VU_Esq	Logradouro Inicial	Logradouro Final
1	95.03	95.03	5310 Rua Olegário Leite	5310 Rua Olegário Leite

**LOGRADOURO: 5409 Praça Monteiro Lobato**

Métrica	VU_Dir	VU_Esq	Logradouro Inicial	Logradouro Final
1	42.57	42.57	5735 Rua Jacaré dos Homens	5735 Rua Jacaré dos Homens

**LOGRADOURO: 5417 Rua Olivença**

Métrica	VU_Dir	VU_Esq	Logradouro Inicial	Logradouro Final
1	44.61	44.61	5727 Avenid: Jany Camelo Lima	5727 Avenid: Jany Camelo Lima
2	48.29	48.29	5735 Rua Jacaré dos Homens	5778 Rua São Bráz

**LOGRADOURO: 5425 Rua Belém**

Métrica	VU_Dir	VU_Esq	Logradouro Inicial	Logradouro Final
1	48.92	48.92	5727 Avenid: Jany Camelo Lima	5727 Avenid: Jany Camelo Lima
2	49.65	49.65	5743 Rua Batalha	5778 Rua São Bráz

**LOGRADOURO: 5433 Rua Santa Luzia do Norte**

Métrica	VU_Dir	VU_Esq	Logradouro Inicial	Logradouro Final
1	52.28	52.28	5727 Avenid: Jany Camelo Lima	5727 Avenid: Jany Camelo Lima
2	52.65	52.65	5743 Rua Batalha	5778 Rua São Bráz

**LOGRADOURO: 5441 Rua Rio Largo**

Métrica	VU_Dir	VU_Esq	Logradouro Inicial	Logradouro Final
1	54.3	54.3	5727 Avenid: Jany Camelo Lima	5727 Avenid: Jany Camelo Lima
2	57.29	57.29	5751 Rua União dos Palmares	5778 Rua São Bráz

**LOGRADOURO: 5450 Rua Igreja Nova**

Métrica	VU_Dir	VU_Esq	Logradouro Inicial	Logradouro Final
1	55.85	55.85	5727 Avenid: Jany Camelo Lima	5727 Avenid: Jany Camelo Lima
2	58.85	58.85	5751 Rua União dos Palmares	5778 Rua São Bráz

**LOGRADOURO: 5468 Rua São Sebastião**

Métrica	VU_Dir	VU_Esq	Logradouro Inicial	Logradouro Final
1	56.21	56.21	5727 Avenid: Jany Camelo Lima	5727 Avenid: Jany Camelo Lima
2	55.96	55.96	5760 Rua Montciópolis	5778 Rua São Bráz

**LOGRADOURO: 5476 Rua Anadia**

Métrica	VU_Dir	VU_Esq	Logradouro Inicial	Logradouro Final
1	59.72	59.72	5727 Avenid: Jany Camelo Lima	5727 Avenid: Jany Camelo Lima
2	59.54	59.54	5760 Rua Montciópolis	5778 Rua São Bráz

**LOGRADOURO: 5484** Rua Coité do Noia

Métrica	VU_Dir	VU_Esq	Logradouro Inicial	Logradouro Final
1	63,38	63,38	5727 Avenid: Jany Camelo Lima	5727 Avenid: Jany Camelo Lima
2	63,24	63,24	90159	5778 Rua São Bráz

**LOGRADOURO: 5506** Rua Jaramataia

Métrica	VU_Dir	VU_Esq	Logradouro Inicial	Logradouro Final
1	54,78	54,78	5670 Rua Palestina	5670 Rua Palestina
2	55,2	55,2	11215 Rua Manoel Nunes Filho	5689 Avenid: Branquinha
3	55,31	55,31	5689 Avenid: Branquinha	90069
4	53,85	53,85	90069	5727 Avenid: Jany Camelo Lima

**LOGRADOURO: 5573** Rua Matriz de Camaragibe

Métrica	VU_Dir	VU_Esq	Logradouro Inicial	Logradouro Final
1	55,91	55,91	5662 Rua São Luiz do Quitunde	5670 Rua Palestina

**LOGRADOURO: 5581** Rua Olho D'Água das Flores

Métrica	VU_Dir	VU_Esq	Logradouro Inicial	Logradouro Final
1	53,93	53,93	1462 Rua Penedo	1462 Rua Penedo
2	57,84	57,84	5662 Rua São Luiz do Quitunde	5670 Rua Palestina

**LOGRADOURO: 5590** Rua Colônia de Leopoldina

Métrica	VU_Dir	VU_Esq	Logradouro Inicial	Logradouro Final
1	51,14	51,14	1462 Rua Penedo	1462 Rua Penedo
2	58,11	58,11	1462 Rua Penedo	5670 Rua Palestina

**LOGRADOURO: 5603** Rua José Eliotério Sobrinho

Métrica	VU_Dir	VU_Esq	Logradouro Inicial	Logradouro Final
1	47,21	47,21	5271 Rua Vicente Flor Ferreira	1185 Avenid: Antônio Lemos Palmeira
2	57,78	57,78	9340 Rua Mário de Oliveira Lima	5670 Rua Palestina

**LOGRADOURO: 5620** Rua Murici

Métrica	VU_Dir	VU_Esq	Logradouro Inicial	Logradouro Final
1	79,6	79,6	11198 Rua Vicoso	5808 Rua Paulo Jacinto

**LOGRADOURO: 5638** Rua Junqueiro

Métrica	VU_Dir	VU_Esq	Logradouro Inicial	Logradouro Final
1	74,4	74,4	5786 Rua Porto de Pedras	5786 Rua Porto de Pedras

**LOGRADOURO: 5662** Rua São Luiz do Quitunde

Métrica	VU_Dir	VU_Esq	Logradouro Inicial	Logradouro Final
1	55	55	5581 Rua Olho D'Água das Flores	5573 Rua Matriz de Camaragibe

**LOGRADOURO: 5670** Rua Palestina

Métrica	VU_Dir	VU_Esq	Logradouro Inicial	Logradouro Final
1	84,87	84,87	11211 Avenid: Vereador Alípio de Oliveira Caid	5603 Rua José Eliotério Sobrinho
2	82,61	82,61	5603 Rua José Eliotério Sobrinho	5590 Rua Colônia de Leopoldina
3	80,97	80,97	5590 Rua Colônia de Leopoldina	90160
4	79,83	79,83	90160	5581 Rua Olho D'Água das Flores
5	78,01	78,01	5581 Rua Olho D'Água das Flores	5573 Rua Matriz de Camaragibe

**LOGRADOURO: 5670 Rua Palestina**

Métrica	VU_Dir	VU_Esq	Logradouro Inicial	Logradouro Final
6	75,89	75,89	5506 Rua Jaramataia	5506 Rua Jaramataia

**LOGRADOURO: 5689 Avenida Branquinha**

Métrica	VU_Dir	VU_Esq	Logradouro Inicial	Logradouro Final
1	66,12	66,12	11211 Avenid: Vereador Alipio de Oliveira Cald	90160
2	58,94	58,94	90160	5506 Rua Jaramataia

**LOGRADOURO: 5697 Avenida Pão de Açúcar**

Métrica	VU_Dir	VU_Esq	Logradouro Inicial	Logradouro Final
1	87,88	87,88	11211 Avenid: Vereador Alipio de Oliveira Cald	11211 Avenid: Vereador Alipio de Oliveira Cald

**LOGRADOURO: 5727 Avenida Jany Camelo Lima**

Métrica	VU_Dir	VU_Esq	Logradouro Inicial	Logradouro Final
1	71,33	71,33	11211 Avenid: Vereador Alipio de Oliveira Cald	11203 Praça Getúlio Vargas
2	66,68	66,68	90161	90160
3	61,76	61,76	90160	5484 Rua Conté do Nôia
4	61,65	61,65	5484 Rua Coité do Nôia	5476 Rua Anadia
5	58,04	58,04	5476 Rua Anadia	5468 Rua São Sebastião
6	54,81	54,81	5468 Rua São Sebastião	90162
7	54,05	54,05	90162	5506 Rua Jaramataia
8	53,71	53,71	5506 Rua Jaramataia	5450 Rua Igreja Nova
9	52,73	52,73	5450 Rua Igreja Nova	5441 Rua Rio Largo
10	51,29	51,29	5441 Rua Rio Largo	5433 Rua Santa Luzia do Norte
11	50,02	50,02	5433 Rua Santa Luzia do Norte	11207 Rua Atenor Feitosa
12	48,7	48,7	11207 Rua Atenor Feitosa	5425 Rua Belém
13	47,88	47,88	5425 Rua Belém	11209 Rua Júlio Ferreira da Silva
14	46,6	46,6	11209 Rua Júlio Ferreira da Silva	5417 Rua Olivença
15	43,93	43,93	5417 Rua Olivença	5735 Rua Jacaré dos Homens

**LOGRADOURO: 5735 Rua Jacaré dos Homens**

Métrica	VU_Dir	VU_Esq	Logradouro Inicial	Logradouro Final
1	42,57	42,57	5417 Rua Olivença	5409 Praça Monteiro Lobato
2	42,2	42,2	5409 Praça Monteiro Lobato	5727 Avenid: Jany Camelo Lima

**LOGRADOURO: 5743 Rua Batalha**

Métrica	VU_Dir	VU_Esq	Logradouro Inicial	Logradouro Final
1	48,53	48,53	5425 Rua Belém	5425 Rua Belém

**LOGRADOURO: 5751 Rua União dos Palmares**

Métrica	VU_Dir	VU_Esq	Logradouro Inicial	Logradouro Final
1	57,44	57,44	5441 Rua Rio Largo	5441 Rua Rio Largo

**LOGRADOURO: 5760 Rua Monteirópolis**

Métrica	VU_Dir	VU_Esq	Logradouro Inicial	Logradouro Final
1	57,78	57,78	5468 Rua São Sebastião	5468 Rua São Sebastião

**LOGRADOURO: 5778** Rua São Bráz

Métrica	VU_Dir	VU_Esq	Logradouro Inicial	Logradouro Final
1	69,63	69,63	5310 Rua Olegário Leite	90161
2	65	65	90161	5484 Rua Coité do Nôia
3	61,33	61,33	5484 Rua Coité do Nôia	5476 Rua Anadia
4	57,67	57,67	5476 Rua Anadia	5468 Rua São Sebastião
5	56,87	56,87	5468 Rua São Sebastião	5450 Rua Igreja Nova
6	58,14	58,14	5450 Rua Igreja Nova	5441 Rua Rio Largo
7	55,27	55,27	5441 Rua Rio Largo	5433 Rua Santa Luzia do Norte
8	51,87	51,87	5433 Rua Santa Luzia do Norte	5425 Rua Belém
9	50,33	50,33	5425 Rua Belém	5417 Rua Olivença
10	48,43	48,43	5417 Rua Olivença	9609 Rua Amélia Nunes Correia

**LOGRADOURO: 5786** Rua Porto de Pedras

Métrica	VU_Dir	VU_Esq	Logradouro Inicial	Logradouro Final
1	70,49	70,49	5638 Rua Junqueiro	5638 Rua Junqueiro

**LOGRADOURO: 5794** Rua Cajueiro

Métrica	VU_Dir	VU_Esq	Logradouro Inicial	Logradouro Final
1	82,7	82,7	5638 Rua Junqueiro	5638 Rua Junqueiro
2	73,55	73,55	5638 Rua Junqueiro	11211 Avenida Vereador Alípio de Oliveira Cald

**LOGRADOURO: 5808** Rua Paulo Jacinto

Métrica	VU_Dir	VU_Esq	Logradouro Inicial	Logradouro Final
1	75,61	75,61	5620 Rua Murici	11211 Avenida Vereador Alípio de Oliveira Cald

**LOGRADOURO: 5824** Rua Joaquim Gomes

Métrica	VU_Dir	VU_Esq	Logradouro Inicial	Logradouro Final
1	105,86	105,86	11365 Rod AL 220	11203 Praça Getúlio Vargas
2	97,84	97,84	11203 Praça Getúlio Vargas	11203 Praça Getúlio Vargas

**LOGRADOURO: 5832** Rua Joaquim Pereira Gomes

Métrica	VU_Dir	VU_Esq	Logradouro Inicial	Logradouro Final
1	60,27	60,27	5859 Praça Luiza Suruagy	5875 Rua Maria de Lourdes de Oliveira
2	40,9	40,9	5875 Rua Maria de Lourdes de Oliveira	5867 Rua José Arestides da Silva
3	57,08	57,08	5867 Rua José Arestides da Silva	5832 Rua Joaquim Pereira Gomes

**LOGRADOURO: 5840** Rua Mestre Geraldo

Métrica	VU_Dir	VU_Esq	Logradouro Inicial	Logradouro Final
1	58,54	58,54	11365 Rod AL 220	10321 Rua Cândido Barbosa da Silva
2	55,27	55,27	10321 Rua Cândido Barbosa da Silva	5875 Rua Maria de Lourdes de Oliveira
3	51,24	51,24	5875 Rua Maria de Lourdes de Oliveira	5867 Rua José Arestides da Silva
4	43,45	43,45	5867 Rua José Arestides da Silva	5840 Rua Mestre Geraldo

**LOGRADOURO: 5859** Praça Luiza Suruagy

Métrica	VU_Dir	VU_Esq	Logradouro Inicial	Logradouro Final
1	59,95	59,95	8807 Rua Manoel Procópio de Oliveira	5832 Rua Joaquim Pereira Gomes

**LOGRADOURO: 5867** Rua José Arestides da Silva

Métrica	VU_Dir	VU_Esq	Logradouro Inicial			Logradouro Final		
1	41.2	41.2	5840	Rua	Mestre Geraldo	5832	Rua	Joaquim Pereira Gomes
2	31.74	31.74	5832	Rua	Joaquim Pereira Gomes	10313	Rua	Claudeci Gregório da Silva
3	31.95	31.95	10313	Rua	Claudeci Gregório da Silva	8815	Rua	Gilberto Félix de Menezes
4	36.65	36.65	8815	Rua	Gilberto Félix de Menezes	90163		
5	41.27	41.27	90163			8807	Rua	Manoel Procópio de Oliveira

**LOGRADOURO: 5875** Rua Maria de Lourdes de Oliveira

Métrica	VU_Dir	VU_Esq	Logradouro Inicial			Logradouro Final		
1	51.95	51.95	5840	Rua	Mestre Geraldo	5832	Rua	Joaquim Pereira Gomes
2	38.34	38.34	5832	Rua	Joaquim Pereira Gomes	10313	Rua	Claudeci Gregório da Silva
3	37.56	37.56	10313	Rua	Claudeci Gregório da Silva	8815	Rua	Gilberto Félix de Menezes

**LOGRADOURO: 5891** Rua João Lopes da Silva

Métrica	VU_Dir	VU_Esq	Logradouro Inicial			Logradouro Final		
1	54.34	54.34	5948	Rua	Manoel João	5891	Rua	João Lopes da Silva

**LOGRADOURO: 5905** Rua Maria Esposória de Oliveira

Métrica	VU_Dir	VU_Esq	Logradouro Inicial			Logradouro Final		
1	42.9	42.9	5948	Rua	Manoel João	5905	Rua	Maria Esposória de Oliveira

**LOGRADOURO: 5913** Rua Matias Vieira

Métrica	VU_Dir	VU_Esq	Logradouro Inicial			Logradouro Final		
1	27.27	27.27	5948	Rua	Manoel João	5948	Rua	Manoel João

**LOGRADOURO: 5921** Rua João Rodrigues Barros

Métrica	VU_Dir	VU_Esq	Logradouro Inicial			Logradouro Final		
1	21.61	21.61	5948	Rua	Manoel João	5921	Rua	João Rodrigues Barros

**LOGRADOURO: 5930** Rua Paula Campos

Métrica	VU_Dir	VU_Esq	Logradouro Inicial			Logradouro Final		
1	32.37	32.37	5948	Rua	Manoel João	5930	Rua	Paula Campos

**LOGRADOURO: 5948** Rua Manoel João

Métrica	VU_Dir	VU_Esq	Logradouro Inicial			Logradouro Final		
1	15	15	6049	Rua	Fertuliano Barbosa Leite	5930	Rua	Paula Campos
2	18.21	18.21	5930	Rua	Paula Campos	5921	Rua	João Rodrigues Barros
3	28.28	28.28	5921	Rua	João Rodrigues Barros	5913	Rua	Matias Vieira
4	39.51	39.51	5913	Rua	Matias Vieira	5905	Rua	Maria Esposória de Oliveira
5	50.99	50.99	5905	Rua	Maria Esposória de Oliveira	5891	Rua	João Lopes da Silva
6	78.27	78.27	5891	Rua	João Lopes da Silva	6103	Rua	Rita Leão de Melo

**LOGRADOURO: 5956** Rua Santa Izabel

Métrica	VU_Dir	VU_Esq	Logradouro Inicial			Logradouro Final		
1	55.77	55.77	6031			5956	Rua	Santa Izabel

**LOGRADOURO: 5964** Rua Santa Emília

Métrica	VU_Dir	VU_Esq	Logradouro Inicial			Logradouro Final		
1	46.56	46.56	6073	Rua	João Donato Neto	6031		

**LOGRADOURO: 5972** Rua José Fernandes Lopes

Métrica	VU_Dir	VU_Esq	Logradouro Inicial	Logradouro Final
1	98,93	98,93	3180 Avenid: Governador Antônio Semeão La	6081 Rua José Silvério Lima
2	77,27	77,27	6081 Rua José Silvério Lima	6073 Rua João Donato Neto
3	55,07	55,07	6073 Rua João Donato Neto	6031
4	39,03	39,03	6031	5930 Rua Paula Campos

**LOGRADOURO: 5980** Rua Domingos Lopes

Métrica	VU_Dir	VU_Esq	Logradouro Inicial	Logradouro Final
1	76,08	76,08	1500 Rua São Roque	6081 Rua José Silvério Lima
2	56,54	56,54	6081 Rua José Silvério Lima	6065 Rua José Dias
3	47,02	47,02	6065 Rua José Dias	90164
4	41,33	41,33	90164	90165
5	39,16	39,16	6031	6030 Rua Antônio Barbosa da Silva
6	15,39	15,39	6030 Rua Antônio Barbosa da Silva	5980 Rua Domingos Lopes

**LOGRADOURO: 5999** Rua Lúcio Vital

Métrica	VU_Dir	VU_Esq	Logradouro Inicial	Logradouro Final
1	44,11	44,11	11366 Rod Al 110	6065 Rua José Dias
2	38,95	38,95	6065 Rua José Dias	90164
3	33,25	33,25	90164	6006 Rua Antônio Feliciano

**LOGRADOURO: 6006** Rua Antônio Feliciano

Métrica	VU_Dir	VU_Esq	Logradouro Inicial	Logradouro Final
1	28,97	28,97	5999 Rua Lúcio Vital	9218 Rua Cícero Antônio da Silva
2	21,35	21,35	9218 Rua Cícero Antônio da Silva	6022 Rua José Saturnino
3	28,11	28,11	6022 Rua José Saturnino	6014 Rua Júlio Rafael
4	28,67	28,67	6014 Rua Júlio Rafael	11048 Avenid: Miguel Guimarães Silva
5	26,91	26,91	11048 Avenid: Miguel Guimarães Silva	11050 Rua Antonio Muniz
6	25,96	25,96	11050 Rua Antonio Muniz	90012
7	27,77	27,77	90012	90166
8	28,83	28,83	90166	3118 Rua João Vieira Sampaio
9	30,37	30,37	3118 Rua João Vieira Sampaio	11056 Avenid: São João
10	15	15	11056 Avenid: São João	90167
11	16,42	16,42	90167	90168
12	18,33	18,33	90168	11056 Avenid: São João
13	21,33	21,33	90311	6006 Rua Antônio Feliciano

**LOGRADOURO: 6014** Rua Júlio Rafael

Métrica	VU_Dir	VU_Esq	Logradouro Inicial	Logradouro Final
1	15	15	6006 Rua Antônio Feliciano	6049 Rua Tertuliano Barbosa Leite
2	35,14	35,14	6049 Rua Tertuliano Barbosa Leite	6103 Rua Rita Leão de Melo

**LOGRADOURO: 6022** Rua José Saturnino

Métrica	VU_Dir	VU_Esq	Logradouro Inicial	Logradouro Final
1	15	15	6006 Rua Antônio Feliciano	6049 Rua Tertuliano Barbosa Leite
2	15	15	6049 Rua Tertuliano Barbosa Leite	6022 Rua José Saturnino

**LOGRADOURO: 6030** Rua Antônio Barbosa da Silva

Métrica	VU_Dir	VU_Esq	Logradouro Inicial			Logradouro Final		
1	85,81	85,81	5212	Rua	Rosendo Maia	5212	Rua	Rosendo Maia

**LOGRADOURO: 6031**

Métrica	VU_Dir	VU_Esq	Logradouro Inicial			Logradouro Final		
1	43,05	43,05	5980	Rua	Domingos Lopes	5972	Rua	José Fernandes Lopes
2	33,16	33,16	5972	Rua	José Fernandes Lopes	5964	Rua	Santa Emília
3	44,82	44,82	5964	Rua	Santa Emília	5956	Rua	Santa Isabel

**LOGRADOURO: 6049** Rua Tertuliano Barbosa Leite

Métrica	VU_Dir	VU_Esq	Logradouro Inicial			Logradouro Final		
1	30,68	30,68	5980	Rua	Domingos Lopes	5948	Rua	Manoel João
2	24,82	24,82	5948	Rua	Manoel João	6022	Rua	José Saturnino
3	15	15	6022	Rua	José Saturnino	9293	Rua	José Jaime Alves dos Santos
4	32,46	32,46	9293	Rua	José Jaime Alves dos Santos	7932	Rua	José Roberto Tavares de Souza
5	33,34	33,34	7932	Rua	José Roberto Tavares de Souza	6014	Rua	Júlio Rafael

**LOGRADOURO: 6065** Rua José Dias

Métrica	VU_Dir	VU_Esq	Logradouro Inicial			Logradouro Final		
1	46,02	46,02	5980	Rua	Domingos Lopes	5999	Rua	Lúcio Vital

**LOGRADOURO: 6073** Rua João Donato Neto

Métrica	VU_Dir	VU_Esq	Logradouro Inicial			Logradouro Final		
1	51,36	51,36	5972	Rua	José Fernandes Lopes	5964	Rua	Santa Emília

**LOGRADOURO: 6081** Rua José Silvério Lima

Métrica	VU_Dir	VU_Esq	Logradouro Inicial			Logradouro Final		
1	73,28	73,28	5972	Rua	José Fernandes Lopes	5980	Rua	Domingos Lopes

**LOGRADOURO: 6090** Praça Dom Adelmo Machado

Métrica	VU_Dir	VU_Esq	Logradouro Inicial			Logradouro Final		
1	107,55	107,55	11366	Rod	AL 110	5972	Rua	José Fernandes Lopes

**LOGRADOURO: 6103** Rua Rita Leão de Melo

Métrica	VU_Dir	VU_Esq	Logradouro Inicial			Logradouro Final		
1	104,48	104,48	11366	Rod	AL 110	5948	Rua	Manoel João
2	86,18	86,18	5948	Rua	Manoel João	11071	Rua	José João de Oliveira
3	58,29	58,29	11071	Rua	José João de Oliveira	6014	Rua	Júlio Rafael
4	58,29	58,29	6014	Rua	Júlio Rafael	6103	Rua	Rita Leão de Melo

**LOGRADOURO: 6111** Rua Tibúrcio Valeriano

Métrica	VU_Dir	VU_Esq	Logradouro Inicial			Logradouro Final		
1	52,9	52,9	6839	Rua	Isabel de Oliveira Lima	6839	Rua	Isabel de Oliveira Lima
2	49,62	49,62	6839	Rua	Isabel de Oliveira Lima	90169		
3	49,62	49,62	90169			7967	Rua	Ramundo dos Santos
4	41,65	41,65	6111	Rua	Tibúrcio Valeriano	10682	Rua	Luiz Estevam da Silva
5	44,04	44,04	10682	Rua	Luiz Estevam da Silva	11142	Rua	Maria Zita Porto
6	51,71	51,71	11142	Rua	Maria Zita Porto	90170		

**LOGRADOURO: 6111** Rua Tibúrcio Valeriano

Métrica	VU_Dir	VU_Esq	Logradouro Inicial			Logradouro Final		
7	69.41	69.41	90170			6987	Rua José Emídio de Lima	
8	102.97	102.97	6901	Rua Antônio Rodrigues de Carvalho		6901	Rua Antônio Rodrigues de Carvalho	
9	168.13	168.13	6243	Rua Angelo Sobrinho		296	Rua Expedicionários Brasileiros	

**LOGRADOURO: 6120** Rua Messiaís Bernardino dos Santos

Métrica	VU_Dir	VU_Esq	Logradouro Inicial			Logradouro Final		
1	97.26	97.26	3042	Rua Maria José Gama		10925	Rua Professor Arlindo José do Nascimento	
2	91.82	91.82	10925	Rua Professor Arlindo José do Nascimento		6197	Rua Salustiano José dos Santos	
3	87.98	87.98	6197	Rua Salustiano José dos Santos		6235	Rua Maria Balbina de Oliveira	
4	80.32	80.32	6235	Rua Maria Balbina de Oliveira		6243	Rua Angelo Sobrinho	

**LOGRADOURO: 6138** Rua Pregentina Balbina de Lima

Métrica	VU_Dir	VU_Esq	Logradouro Inicial			Logradouro Final		
1	79.71	79.71	6197	Rua Salustiano José dos Santos		6243	Rua Angelo Sobrinho	

**LOGRADOURO: 6146** Rua Manoel Sires Nunes

Métrica	VU_Dir	VU_Esq	Logradouro Inicial			Logradouro Final		
1	77.11	77.11	6197	Rua Salustiano José dos Santos		6243	Rua Angelo Sobrinho	

**LOGRADOURO: 6154** Rua Maria Cleonice dos Santos

Métrica	VU_Dir	VU_Esq	Logradouro Inicial			Logradouro Final		
1	72.23	72.23	6197	Rua Salustiano José dos Santos		6243	Rua Angelo Sobrinho	

**LOGRADOURO: 6197** Rua Salustiano José dos Santos

Métrica	VU_Dir	VU_Esq	Logradouro Inicial			Logradouro Final		
1	88.58	88.58	6120	Rua Messiaís Bernardino dos Santos		6120	Rua Messiaís Bernardino dos Santos	
2	86.99	86.99	6138	Rua Pregentina Balbina de Lima		6146	Rua Manoel Sires Nunes	
3	87.74	87.74	6146	Rua Manoel Sires Nunes		6154	Rua Maria Cleonice dos Santos	
4	88.76	88.76	6154	Rua Maria Cleonice dos Santos		10925	Rua Professor Arlindo José do Nascimento	
5	99.4	99.4	10925	Rua Professor Arlindo José do Nascimento		3042	Rua Maria José Gama	

**LOGRADOURO: 6235** Rua Maria Balbina de Oliveira

Métrica	VU_Dir	VU_Esq	Logradouro Inicial			Logradouro Final		
1	89.21	89.21	6120	Rua Messiaís Bernardino dos Santos		296	Rua Expedicionários Brasileiros	
2	94.93	94.93	296	Rua Expedicionários Brasileiros		7010	Rua Antenor Pereira Nunes	
3	90.79	90.79	7010	Rua Antenor Pereira Nunes		7002	Rua Helena Fernandes de Souza	
4	90.76	90.76	7002	Rua Helena Fernandes de Souza		7088	Rua Margarita Palmerina de Almeida	

**LOGRADOURO: 6243** Rua Angelo Sobrinho

Métrica	VU_Dir	VU_Esq	Logradouro Inicial			Logradouro Final		
1	83.55	83.55	296	Rua Expedicionários Brasileiros		6120	Rua Messiaís Bernardino dos Santos	
2	75.88	75.88	6120	Rua Messiaís Bernardino dos Santos		6138	Rua Pregentina Balbina de Lima	
3	72.34	72.34	6138	Rua Pregentina Balbina de Lima		6146	Rua Manoel Sires Nunes	
4	67.39	67.39	6146	Rua Manoel Sires Nunes		6154	Rua Maria Cleonice dos Santos	
5	57.12	57.12	6154	Rua Maria Cleonice dos Santos		10119	Rua João Francisco de Souza	
6	51.86	51.86	10119	Rua João Francisco de Souza		10127	Rua Manoel Pedro da Silva	
7	47.57	47.57	10127	Rua Manoel Pedro da Silva		10585	Rua Francisca Paula de Jesus Isabel	



**LOGRADOURO: 6243** Rua Angelo Sobrinho

Métrica	VU_Dir	VU_Esq	Logradouro Inicial	Logradouro Final
8	65.58	65.58	10585 Rua Francisca Paula de Jesus Isabel	90198
9	65.03	65.03	90198	6251 Rua Pedro Alexandre
10	65.62	65.62	6251 Rua Pedro Alexandre	6260 Rua Honório Nunes
11	63.15	63.15	6260 Rua Honório Nunes	11350 Rua 06/101
12	64.77	64.77	11350 Rua 06/101	3225 Rua 06/100
13	64.25	64.25	3225 Rua 06/100	3222 Rua 06/99
14	63.76	63.76	3222 Rua 06/99	3219 Rua 06/98
15	63.34	63.34	3219 Rua 06/98	90171
16	63.03	63.03	90171	3211 Rua 06/97
17	62.75	62.75	3211 Rua 06/97	90173
18	39.91	39.91	90173	3213 Rua 06/96
19	60.36	60.36	3213 Rua 06/96	90174
20	41.92	41.92	90174	90175
21	42.25	42.25	90175	3246 Rua 06/103
22	42.77	42.77	3246 Rua 06/103	90176
23	62.3	62.3	90176	90176
24	62.06	62.06	90177	90179
25	61.81	61.81	90179	90180
26	60.46	60.46	90180	90196
27	59.12	59.12	90196	6243 Rua Angelo Sobrinho

**LOGRADOURO: 6251** Rua Pedro Alexandre

Métrica	VU_Dir	VU_Esq	Logradouro Inicial	Logradouro Final
1	54.56	54.56	6251 Rua Pedro Alexandre	6243 Rua Angelo Sobrinho
2	70.3	70.3	6243 Rua Angelo Sobrinho	8726 Rua Cândido José dos Santos
3	78.07	78.07	8726 Rua Cândido José dos Santos	8998 Rua São Domingos
4	80.27	80.27	40 Avenid: Ventura de Farias	40 Avenid: Ventura de Farias

**LOGRADOURO: 6260** Rua Honório Nunes

Métrica	VU_Dir	VU_Esq	Logradouro Inicial	Logradouro Final
1	57.99	57.99	6251 Rua Pedro Alexandre	40 Avenid: Ventura de Farias
2	51.03	51.03	8726 Rua Cândido José dos Santos	6243 Rua Angelo Sobrinho

**LOGRADOURO: 6278** Rua Costa Cavalcante

Métrica	VU_Dir	VU_Esq	Logradouro Inicial	Logradouro Final
1	43	43	6510 Rua Miguel Tertuliano da Silva	3051 Rua José de Oliveira Lima
2	42.16	42.16	3051 Rua José de Oliveira Lima	3054 Rua Maria Engrácia de Farias
3	40.53	40.53	3054 Rua Maria Engrácia de Farias	3057 Rua José Macário de Lima
4	40.37	40.37	3057 Rua José Macário de Lima	3060 Rua Lindinalva Eulália de Farias
5	65.27	65.27	3060 Rua Lindinalva Eulália de Farias	11361 Rua Fernando José do Nascimento Fa
6	72.89	72.89	11361 Rua Fernando José do Nascimento Fa	40 Avenid: Ventura de Farias
7	103.14	103.14	40 Avenid: Ventura de Farias	40 Avenid: Ventura de Farias
8	103.97	103.97	8645 Rua Justino Fausto de Oliveira	8661 Rua José Momento da Silva
9	129.95	129.95	8661 Rua José Monteiro da Silva	296 Rua Expedicionários Brasileiros

**LOGRADOURO: 6286** Rua Elói Correia Bernardino

Métrica	VU_Dir	VU_Esq	Logradouro Inicial			Logradouro Final		
1	133.54	133.54	296	Rua	Expedicionários Brasileiros	6324	Rua	Maria Xavier de Melo
2	123.63	123.63	6324	Rua	Maria Xavier de Melo	6294	Rua	Ezequiel Alexandre dos Santos

**LOGRADOURO: 6294** Rua Ezequiel Alexandre dos Santos

Métrica	VU_Dir	VU_Esq	Logradouro Inicial			Logradouro Final		
1	89.06	89.06	40	Avenida	Ventura de Farias	40	Avenida	Ventura de Farias
2	108.16	108.16	6340	Rua	José Ezequiel dos Santos	6286	Rua	Elói Correia Bernardino

**LOGRADOURO: 6308** Rua Ernesto Firmino dos Santos

Métrica	VU_Dir	VU_Esq	Logradouro Inicial			Logradouro Final		
1	131.11	131.11	296	Rua	Expedicionários Brasileiros	296	Rua	Expedicionários Brasileiros
2	127.18	127.18	6324	Rua	Maria Xavier de Melo	6332	Rua	Francisca Emiliana de Lira
3	122.78	122.78	6332	Rua	Francisca Emiliana de Lira	6340	Rua	José Ezequiel dos Santos

**LOGRADOURO: 6316** Rua Manoel Ferreira de Brito

Métrica	VU_Dir	VU_Esq	Logradouro Inicial			Logradouro Final		
1	125.09	125.09	296	Rua	Expedicionários Brasileiros	296	Rua	Expedicionários Brasileiros
2	129.66	129.66	6324	Rua	Maria Xavier de Melo	6332	Rua	Francisca Emiliana de Lira
3	135.4	135.4	6332	Rua	Francisca Emiliana de Lira	6340	Rua	José Ezequiel dos Santos

**LOGRADOURO: 6324** Rua Maria Xavier de Melo

Métrica	VU_Dir	VU_Esq	Logradouro Inicial			Logradouro Final		
1	127.89	127.89	4879	Rua	Adolfo Bispo da Silva	6286	Rua	Elói Correia Bernardino
2	150.36	150.36	6286	Rua	Elói Correia Bernardino	6308	Rua	Ernesto Firmino dos Santos
3	129.76	129.76	6308	Rua	Ernesto Firmino dos Santos	6316	Rua	Manoel Ferreira de Brito
4	128.02	128.02	6316	Rua	Manoel Ferreira de Brito	6316	Rua	Manoel Ferreira de Brito

**LOGRADOURO: 6332** Rua Francisca Emiliana de Lira

Métrica	VU_Dir	VU_Esq	Logradouro Inicial			Logradouro Final		
1	112.89	112.89	4879	Rua	Adolfo Bispo da Silva	4129	Rua	Walter Bezerra
2	127.52	127.52	6286	Rua	Elói Correia Bernardino	6308	Rua	Ernesto Firmino dos Santos
3	142.77	142.77	6308	Rua	Ernesto Firmino dos Santos	6316	Rua	Manoel Ferreira de Brito
4	138.24	138.24	6316	Rua	Manoel Ferreira de Brito	6332	Rua	Francisca Emiliana de Lira

**LOGRADOURO: 6340** Rua José Ezequiel dos Santos

Métrica	VU_Dir	VU_Esq	Logradouro Inicial			Logradouro Final		
1	89.13	89.13	4879	Rua	Adolfo Bispo da Silva	90201		
2	94.2	94.2	90201			6294	Rua	Ezequiel Alexandre dos Santos
3	103.7	103.7	6294	Rua	Ezequiel Alexandre dos Santos	6294	Rua	Ezequiel Alexandre dos Santos
4	113.32	113.32	6308	Rua	Ernesto Firmino dos Santos	6359	Praça	Antônio Ventura Filho
5	117.31	117.31	6359	Praça	Antônio Ventura Filho	6316	Rua	Manoel Ferreira de Brito
6	120.12	120.12	6316	Rua	Manoel Ferreira de Brito	6340	Rua	José Ezequiel dos Santos

**LOGRADOURO: 6359** Praça Antônio Ventura Filho

Métrica	VU_Dir	VU_Esq	Logradouro Inicial			Logradouro Final		
1	106.01	106.01	6375	Rua	Joana Félix	6340	Rua	José Ezequiel dos Santos

**LOGRADOURO: 6367** Rua Maria da Glória dos Santos Ribeiro

Métrica	VU_Dir	VU_Esq	Logradouro Inicial	Logradouro Final
1	83,51	83,51	40 Avenid. Ventura de Farias	6375 Rua Joana Félix
2	103,32	103,32	6375 Rua Joana Félix	6308 Rua Ernesto Firmino dos Santos

**LOGRADOURO: 6375** Rua Joana Félix

Métrica	VU_Dir	VU_Esq	Logradouro Inicial	Logradouro Final
1	91,91	91,91	6359 Praça Antônio Ventura Filho	6359 Praça Antônio Ventura Filho
2	101,24	101,24	6359 Praça Antônio Ventura Filho	6375 Rua Joana Félix

**LOGRADOURO: 6391** Rua Manoel Teodoro dos Santos

Métrica	VU_Dir	VU_Esq	Logradouro Inicial	Logradouro Final
1	60,77	60,77	6499 Rua Isabel Teodoro dos Santos	11353 Rua Projetada 59
2	55,84	55,84	6502 Rua Antônio Menezes Neto	6502 Rua Antônio Menezes Neto

**LOGRADOURO: 6421** Rua Agnelo Leite

Métrica	VU_Dir	VU_Esq	Logradouro Inicial	Logradouro Final
1	51,57	51,57	6456 Rua Doralice Fernandes dos Santos	3054 Rua Maria Engrácia de Farias

**LOGRADOURO: 6430** Rua Professora Hilda Matheus de Abreu

Métrica	VU_Dir	VU_Esq	Logradouro Inicial	Logradouro Final
1	53,49	53,49	6456 Rua Doralice Fernandes dos Santos	6456 Rua Doralice Fernandes dos Santos

**LOGRADOURO: 6448** Rua Aloisio Borges

Métrica	VU_Dir	VU_Esq	Logradouro Inicial	Logradouro Final
1	65,93	65,93	4933 Avenid. Miguel Correia de Amorim	4933 Avenid. Miguel Correia de Amorim

**LOGRADOURO: 6456** Rua Doralice Fernandes dos Santos

Métrica	VU_Dir	VU_Esq	Logradouro Inicial	Logradouro Final
1	63,36	63,36	6510 Rua Miguel Tertuliano da Silva	6448 Rua Aloisio Borges
2	61,9	61,9	6448 Rua Aloisio Borges	6421 Rua Agnelo Leite
3	63,16	63,16	6421 Rua Agnelo Leite	6430 Rua Professora Hilda Matheus de Ab
4	61,85	61,85	6430 Rua Professora Hilda Matheus de Ab	11356 Rua Deoclecio Lucindo
5	67,51	67,51	11356 Rua Deoclecio Lucindo	6456 Rua Doralice Fernandes dos Santos

**LOGRADOURO: 6499** Rua Isabel Teodoro dos Santos

Métrica	VU_Dir	VU_Esq	Logradouro Inicial	Logradouro Final
1	60,3	60,3	6391 Rua Manoel Teodoro dos Santos	6391 Rua Manoel Teodoro dos Santos
2	63,1	63,1	6391 Rua Manoel Teodoro dos Santos	6499 Rua Isabel Teodoro dos Santos

**LOGRADOURO: 6502** Rua Antônio Menezes Neto

Métrica	VU_Dir	VU_Esq	Logradouro Inicial	Logradouro Final
1	52,37	52,37	6391 Rua Manoel Teodoro dos Santos	6391 Rua Manoel Teodoro dos Santos
2	50,97	50,97	11353 Rua Projetada 59	11356 Rua Deoclecio Lucindo
3	49,73	49,73	11356 Rua Deoclecio Lucindo	6430 Rua Professora Hilda Matheus de Ab
4	49,01	49,01	6430 Rua Professora Hilda Matheus de Ab	3054 Rua Maria Engrácia de Farias
5	48,97	48,97	3054 Rua Maria Engrácia de Farias	6502 Rua Antônio Menezes Neto

**LOGRADOURO: 6510** Rua Miguel Tertuliano da Silva

Métrica	VU_Dir	VU_Esq	Logradouro Inicial	Logradouro Final
---------	--------	--------	--------------------	------------------

**LOGRADOURO: 6510** Rua Miguel Tertuliano da Silva

Métrica	VU_Dir	VU_Esq	Logradouro Inicial	Logradouro Final
1	67,68	67,68	4933 Avenid: Miguel Correia de Amorim	4461 Rua José Alexandre de Albuquerque
2	33,92	33,92	6456 Rua Doralice Fernandes dos Santos	3063 Rua Geraldo Ventura de Oliveira
3	42,48	42,48	3063 Rua Geraldo Ventura de Oliveira	90393
4	43,71	43,71	90393	6278 Rua Costa Cavalcante
5	46,69	46,69	6278 Rua Costa Cavalcante	11358 Rua Ananias Barros da Silva
6	64,31	64,31	11358 Rua Ananias Barros da Silva	3072 Rua Tomázia Ventura de Farias
7	44,41	44,41	3072 Rua Tomázia Ventura de Farias	11357 Rua José Afonso de Lima
8	44,5	44,5	11357 Rua José Afonso de Lima	3078 Rua João Ventura da Silva
9	46,75	46,75	3078 Rua João Ventura da Silva	4925 Rua Abdias Francisca dos Santos
10	48,14	48,14	4925 Rua Abdias Francisca dos Santos	3084 Rua Niraldo Ventura de Lima
11	48,72	48,72	3084 Rua Niraldo Ventura de Lima	3087 Rua Rosa Ventura de Farias
12	49,75	49,75	3087 Rua Rosa Ventura de Farias	3246 Rua 06/103

**LOGRADOURO: 6529** Rua Maria de Castro Tavares

Métrica	VU_Dir	VU_Esq	Logradouro Inicial	Logradouro Final
1	125,07	125,07	6715 Avenid: Wolfgang Amadeus Mozart	6715 Avenid: Wolfgang Amadeus Mozart
2	129,11	129,11	6715 Avenid: Wolfgang Amadeus Mozart	90202
3	131,56	131,56	90202	90209
4	133,97	133,97	90209	6634 Avenid: Raimundo Xavier do Nascimento

**LOGRADOURO: 6545** Rua Pedro Ferreira de Albuquerque

Métrica	VU_Dir	VU_Esq	Logradouro Inicial	Logradouro Final
1	124,31	124,31	6715 Avenid: Wolfgang Amadeus Mozart	6715 Avenid: Wolfgang Amadeus Mozart
2	133,6	133,6	6634 Avenid: Raimundo Xavier do Nascimento	6766 Praça Antônio de Oliveira Silva

**LOGRADOURO: 6553** Rua José Antonio dos Santos

Métrica	VU_Dir	VU_Esq	Logradouro Inicial	Logradouro Final
1	122,39	122,39	6723 Avenid: Elisio Nunes da Silva	6723 Avenid: Elisio Nunes da Silva
2	125,54	125,54	6723 Avenid: Elisio Nunes da Silva	6715 Avenid: Wolfgang Amadeus Mozart
3	128,09	128,09	6715 Avenid: Wolfgang Amadeus Mozart	90206
4	130,04	130,04	90206	90209
5	128,01	128,01	90209	6634 Avenid: Raimundo Xavier do Nascimento

**LOGRADOURO: 6570** Rua Manoel João da Silva

Métrica	VU_Dir	VU_Esq	Logradouro Inicial	Logradouro Final
1	113,79	113,79	6715 Avenid: Wolfgang Amadeus Mozart	6715 Avenid: Wolfgang Amadeus Mozart
2	114,38	114,38	6715 Avenid: Wolfgang Amadeus Mozart	7240 Rua Antônio Pereira Lima
3	114,67	114,67	7240 Rua Antônio Pereira Lima	6650 Avenid: José Lúcio da Silva

**LOGRADOURO: 6596** Rua Júlio Pereira Barbosa

Métrica	VU_Dir	VU_Esq	Logradouro Inicial	Logradouro Final
1	106,44	106,44	7240 Rua Antônio Pereira Lima	6723 Avenid: Elisio Nunes da Silva

**LOGRADOURO: 6600** Rua Antônio Leão de Melo

Métrica	VU_Dir	VU_Esq	Logradouro Inicial	Logradouro Final
1	105,77	105,77	6634 Avenid: Raimundo Xavier do Nascimento	6650 Avenid: José Lúcio da Silva

**LOGRADOURO: 6626 Rua Dedé Vigário**

Métrica	VU_Dir	VU_Esq	Logradouro Inicial	Logradouro Final
1	110,27	110,27	6650 Avenida José Lúcio da Silva	6650 Avenida José Lúcio da Silva
2	110,01	110,01	6740 Praça Livino Nunes de Albuquerque	6634 Avenida Raimundo Xavier do Nascimento

**LOGRADOURO: 6634 Avenida Raimundo Xavier do Nascimento**

Métrica	VU_Dir	VU_Esq	Logradouro Inicial	Logradouro Final
1	104,55	104,55	6928 Rua Manoel Afonso Maranhão	6898 Rua Antônio Romualdo de Oliveira
2	109,61	109,61	6952 Rua José Raimundo	11141 Praça Ivone de Oliveira
3	133,31	133,31	11141 Praça Ivone de Oliveira	90204
4	134,63	134,63	90204	6529 Rua Maria de Castro Tavares
5	135,11	135,11	6529 Rua Maria de Castro Tavares	6545 Rua Pedro Ferreira de Albuquerque
6	132,19	132,19	6545 Rua Pedro Ferreira de Albuquerque	6553 Rua José Antonio dos Santos
7	123,55	123,55	6553 Rua José Antonio dos Santos	11127 Rua Pastor Cícero Farias
8	121,29	121,29	11127 Rua Pastor Cícero Farias	6979 Rua José Jeremias da Silva
9	120,24	120,24	6979 Rua José Jeremias da Silva	6740 Praça Livino Nunes de Albuquerque
10	114,91	114,91	6740 Praça Livino Nunes de Albuquerque	6626 Rua Dedé Vigário
11	108,7	108,7	6626 Rua Dedé Vigário	10160 Rua Márcia Melquiades
12	106,36	106,36	10160 Rua Márcia Melquiades	6600 Rua Antônio Leão de Melo
13	98,98	98,98	6600 Rua Antônio Leão de Melo	6871 Rua Severina de Albuquerque Silva

**LOGRADOURO: 6642 Rua Alan Kardec**

Métrica	VU_Dir	VU_Esq	Logradouro Inicial	Logradouro Final
1	80,16	80,16	2051 Avenida Minervina Francisca da Conceição	2051 Avenida Minervina Francisca da Conceição
2	104,94	104,94	2051 Avenida Minervina Francisca da Conceição	9137 Rua Ernesto Rodrigues de Souza
3	118,31	118,31	9137 Rua Ernesto Rodrigues de Souza	6642 Rua Alan Kardec

**LOGRADOURO: 6650 Avenida José Lúcio da Silva**

Métrica	VU_Dir	VU_Esq	Logradouro Inicial	Logradouro Final
1	100,52	100,52	6987 Rua José Emídio de Lima	6600 Rua Antônio Leão de Melo
2	107,1	107,1	6600 Rua Antônio Leão de Melo	6758 Praça Maria das Dores Carvalho Lima
3	109,22	109,22	6758 Praça Maria das Dores Carvalho Lima	6626 Rua Dedé Vigário
4	112,56	112,56	6626 Rua Dedé Vigário	6570 Rua Manoel João da Silva
5	118,17	118,17	6570 Rua Manoel João da Silva	11127 Rua Pastor Cícero Farias

**LOGRADOURO: 6715 Avenida Wolfgang Amadeus Mozart**

Métrica	VU_Dir	VU_Esq	Logradouro Inicial	Logradouro Final
1	112,21	112,21	6570 Rua Manoel João da Silva	6570 Rua Manoel João da Silva
2	117,05	117,05	6570 Rua Manoel João da Silva	11127 Rua Pastor Cícero Farias
3	126,25	126,25	11127 Rua Pastor Cícero Farias	6553 Rua José Antonio dos Santos
4	127,29	127,29	6553 Rua José Antonio dos Santos	6545 Rua Pedro Ferreira de Albuquerque
5	127,94	127,94	6545 Rua Pedro Ferreira de Albuquerque	6529 Rua Maria de Castro Tavares

**LOGRADOURO: 6723 Avenida Elísio Nunes da Silva**

Métrica	VU_Dir	VU_Esq	Logradouro Inicial	Logradouro Final
1	102,44	102,44	6987 Rua José Emídio de Lima	6596 Rua Júlio Pereira Barbosa
2	107,44	107,44	6596 Rua Júlio Pereira Barbosa	11147 Avenida José Avelino da Silva
3	109,25	109,25	11147 Avenida José Avelino da Silva	11149 Rua Pastor Joaquim Moreira da Costa

**LOGRADOURO: 6723 Avenida Elísio Nunes da Silva**

Métrica	VU_Dir	VU_Esq	Logradouro Inicial	Logradouro Final
1	111,83	111,83	11149 Rua Pastor Joaquim Moreira da Costa	6570 Rua Manoel João da Silva
5	115,68	115,68	6570 Rua Manoel João da Silva	90208
6	123,68	123,68	90208	6553 Rua José Antonio dos Santos

**LOGRADOURO: 6740 Praça Livino Nunes de Albuquerque**

Métrica	VU_Dir	VU_Esq	Logradouro Inicial	Logradouro Final
1	115	115	6626 Rua Dedé Vigário	6634 Avenida Raimundo Xavier do Nascimento

**LOGRADOURO: 6758 Praça Maria das Dores Carvalho Lima**

Métrica	VU_Dir	VU_Esq	Logradouro Inicial	Logradouro Final
1	108,14	108,14	6650 Avenida José Lúcio da Silva	6650 Avenida José Lúcio da Silva

**LOGRADOURO: 6766 Praça Antônio de Oliveira Silva**

Métrica	VU_Dir	VU_Esq	Logradouro Inicial	Logradouro Final
1	129,9	129,9	6545 Rua Pedro Ferreira de Albuquerque	6545 Rua Pedro Ferreira de Albuquerque

**LOGRADOURO: 6790 Praça Menino Luni Carlos Lima**

Métrica	VU_Dir	VU_Esq	Logradouro Inicial	Logradouro Final
1	96,68	96,68	6910 Rua Lino Barbosa	6804 Rua Manoela Cordeiro de Lima

**LOGRADOURO: 6804 Rua Manoela Cordeiro de Lima**

Métrica	VU_Dir	VU_Esq	Logradouro Inicial	Logradouro Final
1	96,87	96,87	6790 Praça Menino Luni Carlos Lima	6847 Rua Pedro Livino

**LOGRADOURO: 6812 Praça Geová Caetano**

Métrica	VU_Dir	VU_Esq	Logradouro Inicial	Logradouro Final
1	84,24	84,24	6839 Rua Isabel de Oliveira Lima	6847 Rua Pedro Livino

**LOGRADOURO: 6839 Rua Isabel de Oliveira Lima**

Métrica	VU_Dir	VU_Esq	Logradouro Inicial	Logradouro Final
1	94,73	94,73	6936 Rua José Francisco Vianna	6944 Rua Geraldo Cavalcante de Souza
2	111,81	111,81	6944 Rua Geraldo Cavalcante de Souza	6952 Rua José Raimundo
3	122,97	122,97	6952 Rua José Raimundo	6960 Rua Francisco Ribeiro
4	111,07	111,07	6960 Rua Francisco Ribeiro	6979 Rua José Geremias da Silva
5	94,77	94,77	6979 Rua José Geremias da Silva	10186 Rua Manoel Pedro de Lima
6	84,51	84,51	10186 Rua Manoel Pedro de Lima	6812 Praça Geová Caetano
7	77,07	77,07	6812 Praça Geová Caetano	6987 Rua José Emídio de Lima
8	66,08	66,08	6987 Rua José Emídio de Lima	10208 Rua Antônia Angelina da Silva
9	54	54	10208 Rua Antônia Angelina da Silva	6111 Rua Tibúrcio Valeriano

**LOGRADOURO: 6847 Rua Pedro Livino**

Métrica	VU_Dir	VU_Esq	Logradouro Inicial	Logradouro Final
1	86,81	86,81	6812 Praça Geová Caetano	10186 Rua Manoel Pedro de Lima
2	96,01	96,01	10186 Rua Manoel Pedro de Lima	6979 Rua José Geremias da Silva
3	118,59	118,59	6979 Rua José Geremias da Silva	6960 Rua Francisco Ribeiro
4	120,32	120,32	6960 Rua Francisco Ribeiro	6952 Rua José Raimundo
5	107,51	107,51	6952 Rua José Raimundo	6804 Rua Manoela Cordeiro de Lima

**LOGRADOURO: 6847** Rua Pedro Livino

Métrica	VU_Dir	VU_Esq	Logradouro Inicial			Logradouro Final		
6	91,38	91,08	6804	Rua	Manoela Cordero de Lima	6928	Rua	Manoel Afonso Maranhão

**LOGRADOURO: 6855** Rua Maria de Lourdes Ventura

Métrica	VU_Dir	VU_Esq	Logradouro Inicial			Logradouro Final		
1	116,48	116,48	6952	Rua	José Raimundo	6952	Rua	José Raimundo
2	116,91	116,91	6960	Rua	Francisco Ribeiro	6979	Rua	José Geremias da Silva
3	95,34	95,34	6979	Rua	José Geremias da Silva	10160	Rua	Márcia Melquiades

**LOGRADOURO: 6871** Rua Severina de Albuquerque Silva

Métrica	VU_Dir	VU_Esq	Logradouro Inicial			Logradouro Final		
1	71,02	71,02	6634	Avenida	Raimundo Xavier do Nascimento	6995	Rua	Antonio Messias
2	65,65	65,65	6995	Rua	Antonio Messias	10208	Rua	Antônia Angelina da Silva
3	61,22	61,22	10208	Rua	Antônia Angelina da Silva	10208	Rua	Antônia Angelina da Silva

**LOGRADOURO: 6898** Rua Antônio Romualdo de Oliveira

Métrica	VU_Dir	VU_Esq	Logradouro Inicial			Logradouro Final		
1	89,42	89,42	6987	Rua	José Emídio de Lima	7010	Rua	Antenor Pereira Nunes
2	98,78	98,98	7010	Rua	Antenor Pereira Nunes	11147	Avenida	José Avelino da Silva
3	120,64	120,64	11147	Avenida	José Avelino da Silva	6545	Rua	Pedro Ferreira de Albuquerque
4	121,54	121,54	6545	Rua	Pedro Ferreira de Albuquerque	6529	Rua	Maria de Castro Tavares
5	122,59	122,59	6529	Rua	Maria de Castro Tavares	6529	Rua	Maria de Castro Tavares
6	123,1	123,1	6529	Rua	Maria de Castro Tavares	6901	Rua	Antônio Rodrigues de Carvalho
7	123,49	123,49	6901	Rua	Antônio Rodrigues de Carvalho	11141	Praça	Ivone de Oliveira
8	103,82	103,82	11141	Praça	Ivone de Oliveira	7088	Rua	Margarita Palmerina de Almeida
9	103,17	103,17	7088	Rua	Margarita Palmerina de Almeida	6634	Avenida	Raimundo Xavier do Nascimento
10	99,99	99,99	6634	Avenida	Raimundo Xavier do Nascimento	6790	Praça	Menino Luni Carlos Lima

**LOGRADOURO: 6901** Rua Antônio Rodrigues de Carvalho

Métrica	VU_Dir	VU_Esq	Logradouro Inicial			Logradouro Final		
1	97,46	97,46	6111	Rua	Tibúrcio Valeriano	7010	Rua	Antenor Pereira Nunes
2	98,04	98,04	7010	Rua	Antenor Pereira Nunes	7002	Rua	Helena Fernandes de Souza
3	102,02	102,02	7002	Rua	Helena Fernandes de Souza	6898	Rua	Antônio Romualdo de Oliveira

**LOGRADOURO: 6910** Rua Lino Barbosa

Métrica	VU_Dir	VU_Esq	Logradouro Inicial			Logradouro Final		
1	93,78	93,78	7010	Rua	Antenor Pereira Nunes	7002	Rua	Helena Fernandes de Souza
2	94,94	94,94	7002	Rua	Helena Fernandes de Souza	6790	Praça	Menino Luni Carlos Lima

**LOGRADOURO: 6928** Rua Manoel Afonso Maranhão

Métrica	VU_Dir	VU_Esq	Logradouro Inicial			Logradouro Final		
1	95,26	95,26	6790	Praça	Menino Luni Carlos Lima	7037	Rua	Dionísio Pedro dos Santos
2	91,27	91,27	7037	Rua	Dionísio Pedro dos Santos	9560	Rua	Tecila de Oliveira Barbosa
3	86,86	86,86	9560	Rua	Tecila de Oliveira Barbosa	6804	Rua	Manoela Cordero de Lima
4	83,19	83,19	6804	Rua	Manoela Cordero de Lima	6936	Rua	José Francisco Viana
5	76,41	76,41	6936	Rua	José Francisco Viana	9641	Rua	José Marcelo Barbosa
6	71,48	71,48	9641	Rua	José Marcelo Barbosa	7029	Rua	Lindora Araújo
7	71,06	71,06	7029	Rua	Lindora Araújo	5000	Rua	Benjamin Freire de Amorim

**LOGRADOURO: 6936** Rua José Francisco Viana

Métrica	VU_Dir	VU_Esq	Logradouro Inicial			Logradouro Final		
1	82,88	82,88	6928	Rua	Manoel Afonso Maranhão	6839	Rua	Isabel de Oliveira Lima
2	90,65	90,65	6839	Rua	Isabel de Oliveira Lima	11365	Rod	AL 220

**LOGRADOURO: 6944** Rua Geraldo Cavalcante de Souza

Métrica	VU_Dir	VU_Esq	Logradouro Inicial			Logradouro Final		
1	99,36	99,36	6804	Rua	Manoela Cordeiro de Lima	6839	Rua	Isabel de Oliveira Lima
2	105,07	105,07	6839	Rua	Isabel de Oliveira Lima	11365	Rod	AL 220

**LOGRADOURO: 6952** Rua José Raimundo

Métrica	VU_Dir	VU_Esq	Logradouro Inicial			Logradouro Final		
1	108,83	108,83	6634	Avenid:	Raimundo Xavier do Nascimento	6855	Rua	Maria de Lourdes Ventura
2	113,79	113,79	6855	Rua	Maria de Lourdes Ventura	6847	Rua	Pedro Livino
3	117,16	117,16	6847	Rua	Pedro Livino	6839	Rua	Isabel de Oliveira Lima
4	120,71	120,71	6839	Rua	Isabel de Oliveira Lima	11365	Rod	AL 220

**LOGRADOURO: 6960** Rua Francisco Ribeiro

Métrica	VU_Dir	VU_Esq	Logradouro Inicial			Logradouro Final		
1	116,76	116,76	6529	Rua	Maria de Castro Favares	6855	Rua	Maria de Lourdes Ventura
2	120,35	120,35	6855	Rua	Maria de Lourdes Ventura	6847	Rua	Pedro Livino
3	123,38	123,38	6847	Rua	Pedro Livino	6839	Rua	Isabel de Oliveira Lima
4	124,15	124,15	6839	Rua	Isabel de Oliveira Lima	11365	Rod	AL 220

**LOGRADOURO: 6979** Rua José Geremias da Silva

Métrica	VU_Dir	VU_Esq	Logradouro Inicial			Logradouro Final		
1	101,84	101,84	6634	Avenid:	Raimundo Xavier do Nascimento	6634	Avenid:	Raimundo Xavier do Nascimento
2	122,9	122,9	6855	Rua	Maria de Lourdes Ventura	6847	Rua	Pedro Livino
3	103,41	103,41	6847	Rua	Pedro Livino	6839	Rua	Isabel de Oliveira Lima
4	100,73	100,73	6839	Rua	Isabel de Oliveira Lima	11365	Rod	AL 220

**LOGRADOURO: 6987** Rua José Emídio de Lima

Métrica	VU_Dir	VU_Esq	Logradouro Inicial			Logradouro Final		
1	221,29	221,29	6111	Rua	Tibúrcio Valeriano	6898	Rua	Antônio Romualdo de Oliveira
2	216,9	216,9	6898	Rua	Antônio Romualdo de Oliveira	6723	Avenid:	Elisio Nunes da Silva
3	215,4	215,4	6723	Avenid:	Elisio Nunes da Silva	7240	Rua	Antônio Pereira Lima
4	215,33	215,33	7240	Rua	Antônio Pereira Lima	6650	Avenid:	José Lúcio da Silva
5	215,36	215,36	6650	Avenid:	José Lúcio da Silva	6634	Avenid:	Raimundo Xavier do Nascimento
6	214,31	214,31	6634	Avenid:	Raimundo Xavier do Nascimento	6839	Rua	Isabel de Oliveira Lima
7	211,17	211,17	6839	Rua	Isabel de Oliveira Lima	6839	Rua	Isabel de Oliveira Lima
8	208,74	208,74	6839	Rua	Isabel de Oliveira Lima	8688	Rua	Tertuliano Bernardo de Oliveira

**LOGRADOURO: 6995** Rua Antonio Messias

Métrica	VU_Dir	VU_Esq	Logradouro Inicial			Logradouro Final		
1	67,25	67,25	7240	Rua	Antônio Pereira Lima	7240	Rua	Antônio Pereira Lima
2	67,6	67,6	7240	Rua	Antonio Pereira Lima	6871	Rua	Severina de Albuquerque Silva

**LOGRADOURO: 7002** Rua Helena Fernandes de Souza

Métrica	VU_Dir	VU_Esq	Logradouro Inicial			Logradouro Final		
---------	--------	--------	--------------------	--	--	------------------	--	--



**LOGRADOURO: 7002** Rua Helena Fernandes de Souza

Métrica	VU_Dir	VU_Esq	Logradouro Inicial			Logradouro Final		
1	86.59	86.59	9684	Rua Antonia Jovelina dos Santos	6235	Rua Maria Balbina de Oliveira		
2	92.42	92.42	6235	Rua Maria Balbina de Oliveira	6910	Rua Lino Barbosa		
3	97.69	97.69	6910	Rua Lino Barbosa	6901	Rua Antônio Rodrigues de Carvalho		

**LOGRADOURO: 7010** Rua Antenor Pereira Nunes

Métrica	VU_Dir	VU_Esq	Logradouro Inicial			Logradouro Final		
1	89.38	89.38	6235	Rua Maria Balbina de Oliveira	6235	Rua Maria Balbina de Oliveira		
2	92.92	92.92	6235	Rua Maria Balbina de Oliveira	6910	Rua Lino Barbosa		
3	95.44	95.44	6910	Rua Lino Barbosa	6901	Rua Antônio Rodrigues de Carvalho		
4	116.67	116.67	6901	Rua Antônio Rodrigues de Carvalho	6898	Rua Antônio Romualdo de Oliveira		

**LOGRADOURO: 7029** Rua Lindora Araújo

Métrica	VU_Dir	VU_Esq	Logradouro Inicial			Logradouro Final		
1	61.04	61.04	7061	Rua João do Beijo	7061	Rua João do Beijo		
2	58.43	58.43	7061	Rua João do Beijo	7061	Rua João do Beijo		
3	56.42	56.42	7061	Rua João do Beijo	7053	Rua Severino Catonho		
4	60.02	60.02	7053	Rua Severino Catonho	7045	Rua Carlos César Araújo		
5	67.59	67.59	7045	Rua Carlos César Araújo	6928	Rua Manoel Afonso Maranhão		

**LOGRADOURO: 7037** Rua Dionísio Pedro dos Santos

Métrica	VU_Dir	VU_Esq	Logradouro Inicial			Logradouro Final		
1	61.35	61.35	3144	Rua Sharon	3144	Rua Sharon		
2	58.63	58.63	7070	Rua Francisco Alexandre	7061	Rua João do Beijo		
3	54.1	54.1	7061	Rua João do Beijo	7053	Rua Severino Catonho		
4	60.21	60.21	7053	Rua Severino Catonho	7045	Rua Carlos César Araújo		
5	89.65	89.65	7045	Rua Carlos César Araújo	4912	Rua Santa Tereza		
6	78.82	78.82	4912	Rua Santa Tereza	9684	Rua Antonia Jovelina dos Santos		
7	88.63	88.63	9684	Rua Antonia Jovelina dos Santos	6928	Rua Manoel Afonso Maranhão		

**LOGRADOURO: 7045** Rua Carlos César Araújo

Métrica	VU_Dir	VU_Esq	Logradouro Inicial			Logradouro Final		
1	63.21	63.21	7029	Rua Lindora Araújo	7029	Rua Lindora Araújo		

**LOGRADOURO: 7053** Rua Severino Catonho

Métrica	VU_Dir	VU_Esq	Logradouro Inicial			Logradouro Final		
1	56.51	56.51	7029	Rua Lindora Araújo	7029	Rua Lindora Araújo		

**LOGRADOURO: 7061** Rua João do Beijo

Métrica	VU_Dir	VU_Esq	Logradouro Inicial			Logradouro Final		
1	54.84	54.84	7029	Rua Lindora Araújo	7029	Rua Lindora Araújo		
2	63.14	63.14	5000	Rua Benjamin Freire de Amorim	5000	Rua Benjamin Freire de Amorim		

**LOGRADOURO: 7070** Rua Francisco Alexandre

Métrica	VU_Dir	VU_Esq	Logradouro Inicial			Logradouro Final		
1	58.51	58.51	7037	Rua Dionísio Pedro dos Santos	7029	Rua Lindora Araújo		
2	78.85	78.85	7029	Rua Lindora Araújo	5000	Rua Benjamin Freire de Amorim		

**LOGRADOURO: 7088** Rua Margarita Palmerina de Almeida

Métrica	VU_Dir	VU_Esq	Logradouro Inicial				Logradouro Final			
1	58.87	58.87	3168	Rua	Antonio Rozendo Gomes	7231	Rua	Geraldo Damasceno Ferreira		
2	61.95	61.95	7231	Rua	Geraldo Damasceno Ferreira	4912	Rua	Santa Tereza		
3	79.58	79.58	9684	Rua	Antonia Jovelina dos Santos	8831	Rua	José Honório		
4	107	107	6235	Rua	Maria Balbina de Oliveira	6235	Rua	Maria Balbina de Oliveira		
5	93.63	93.63	6235	Rua	Maria Balbina de Oliveira	6235	Rua	Maria Balbina de Oliveira		
6	99.79	99.79	6790	Praça	Menino Luni Carlos Lima	6790	Praça	Menino Luni Carlos Lima		

**LOGRADOURO: 7096** Rua Leonídio Correia

Métrica	VU_Dir	VU_Esq	Logradouro Inicial				Logradouro Final			
2	112.95	112.95	7207	Rua	Noel Freire	7207	Rua	Noel Freire		

**LOGRADOURO: 7100** Rua Agripino Damasceno Ribeiro

Métrica	VU_Dir	VU_Esq	Logradouro Inicial				Logradouro Final			
1	87.99	87.99	90211			7223	Rua	Pedro Romualdo da Silva		

**LOGRADOURO: 7118** Rua Venaldo Robério Pessoa Veiga

Métrica	VU_Dir	VU_Esq	Logradouro Inicial				Logradouro Final			
1	64.88	64.88	7223	Rua	Pedro Romualdo da Silva	7231	Rua	Geraldo Damasceno Ferreira		
2	67.55	67.55	7231	Rua	Geraldo Damasceno Ferreira	4912	Rua	Santa Tereza		

**LOGRADOURO: 7126** Rua Júlio Ferreira de Mendonça

Métrica	VU_Dir	VU_Esq	Logradouro Inicial				Logradouro Final			
1	99.99	99.99	3147	Rua	Júlio Paixão da Silva	11004	Praça	Juvenal Cunha da Silva		
2	107.84	107.84	11004	Praça	Juvenal Cunha da Silva	90389				
3	111.39	111.39	90389			90387				
4	113.53	113.53	90387			11009	Rua	Diego Paiva dos Santos		
5	114.94	114.94	11009	Rua	Diego Paiva dos Santos	7193	Rua	Cícero Romão Batista		
6	115.82	115.82	7193	Rua	Cícero Romão Batista	7207	Rua	Noel Freire		
7	97.58	97.58	7207	Rua	Noel Freire	90211				

**LOGRADOURO: 7134** Rua Francisco Otílio dos Santos

Métrica	VU_Dir	VU_Esq	Logradouro Inicial				Logradouro Final			
1	112.1	112.1	3147	Rua	Júlio Paixão da Silva	3147	Rua	Júlio Paixão da Silva		
2	114.42	114.42	11010	Rua	Gaspar Ribeiro Verecens	90389				
3	114.89	114.89	90389			90387				
4	116.27	116.27	90387			7193	Rua	Cícero Romão Batista		
5	108.09	108.09	7193	Rua	Cícero Romão Batista	7207	Rua	Noel Freire		
6	107.74	107.74	7207	Rua	Noel Freire	7215	Rua	Felizardo Jonas Leal Araújo		
7	109.7	109.7	7215	Rua	Felizardo Jonas Leal Araújo	7223	Rua	Pedro Romualdo da Silva		
8	94.28	94.28	7223	Rua	Pedro Romualdo da Silva	7231	Rua	Geraldo Damasceno Ferreira		
9	91.59	91.59	7231	Rua	Geraldo Damasceno Ferreira	4912	Rua	Santa Tereza		

**LOGRADOURO: 7193** Rua Cícero Romão Batista

Métrica	VU_Dir	VU_Esq	Logradouro Inicial				Logradouro Final			
1	103.54	103.54	7126	Rua	Júlio Ferreira de Mendonça	7134	Rua	Francisco Otílio dos Santos		
2	112	112	7134	Rua	Francisco Otílio dos Santos	7193	Rua	Cícero Romão Batista		

**LOGRADOURO: 7207** Rua Noel Freire

Métrica	VU_Dir	VU_Esq	Logradouro Inicial			Logradouro Final		
1	117,77	117,77	296	Rua	Expedicionários Brasileiros	7134	Rua	Francisco Otílio dos Santos
2	124,56	124,56	7134	Rua	Francisco Otílio dos Santos	7126	Rua	Júlio Ferreira de Mendonça
3	97	97	7126	Rua	Júlio Ferreira de Mendonça	7096	Rua	Leonídio Correia
4	92,6	92,6	7096	Rua	Leonídio Correia	3141	Rua	El Shaadai

**LOGRADOURO: 7215** Rua Felizardo Jonas Leal Araújo

Métrica	VU_Dir	VU_Esq	Logradouro Inicial			Logradouro Final		
1	121,52	121,52	296	Rua	Expedicionários Brasileiros	7134	Rua	Francisco Otílio dos Santos
2	99,12	99,12	7134	Rua	Francisco Otílio dos Santos	90211		
3	93,76	93,76	90211			7096	Rua	Leonídio Correia

**LOGRADOURO: 7223** Rua Pedro Romualdo da Silva

Métrica	VU_Dir	VU_Esq	Logradouro Inicial			Logradouro Final		
1	114,11	114,11	296	Rua	Expedicionários Brasileiros	9544	Rua	Leonardo Valeriano da Silva
2	101,45	101,45	9544	Rua	Leonardo Valeriano da Silva	7134	Rua	Francisco Otílio dos Santos
3	98,55	98,55	7134	Rua	Francisco Otílio dos Santos	9536	Rua	José Jaldemir Tavares de Lima
4	82,11	82,11	9536	Rua	José Jaldemir Tavares de Lima	7100	Rua	Agripino Damasceno Ribeiro
5	74	74	7100	Rua	Agripino Damasceno Ribeiro	7100	Rua	Agripino Damasceno Ribeiro
6	71,89	71,89	7118	Rua	Venaldo Robério Pessoa Veiga	3168	Rua	Antonio Rozendo Gomes
7	66,22	66,22	3168	Rua	Antonio Rozendo Gomes	3156	Rua	Teodolino Rodrigues da Silva
8	62,57	62,57	3156	Rua	Teodolino Rodrigues da Silva	3144	Rua	Shalon

**LOGRADOURO: 7231** Rua Geraldo Damasceno Ferreira

Métrica	VU_Dir	VU_Esq	Logradouro Inicial			Logradouro Final		
1	96,65	96,65	7134	Rua	Francisco Otílio dos Santos	7134	Rua	Francisco Otílio dos Santos
2	87,58	87,58	7134	Rua	Francisco Otílio dos Santos	9536	Rua	José Jaldemir Tavares de Lima
3	69,42	69,42	9536	Rua	José Jaldemir Tavares de Lima	7118	Rua	Venaldo Robério Pessoa Veiga
4	63,54	63,54	7118	Rua	Venaldo Robério Pessoa Veiga	9552	Rua	Maria Fausto Correia
5	57,56	57,56	9552	Rua	Maria Fausto Correia	7088	Rua	Margarita Palmerina de Almeida
6	57,21	57,21	7088	Rua	Margarita Palmerina de Almeida	9501	Rua	João Alexandre dos Santos
7	53,98	53,98	9501	Rua	João Alexandre dos Santos	7037	Rua	Dionísio Pedro dos Santos

**LOGRADOURO: 7240** Rua Antônio Pereira Lima

Métrica	VU_Dir	VU_Esq	Logradouro Inicial			Logradouro Final		
1	112,55	112,55	6570	Rua	Manoel João da Silva	11149	Rua	Pastor Joaquim Moreira da Cost
2	109,34	109,34	11149	Rua	Pastor Joaquim Moreira da Cost	6758	Praça	Maria das Dores Carvalho Lima
3	107,27	107,27	6758	Praça	Maria das Dores Carvalho Lima	6596	Rua	Júlio Pereira Barbosa
4	101,07	101,07	6596	Rua	Júlio Pereira Barbosa	6987	Rua	José Emídio de Lima
5	90,6	90,6	6987	Rua	José Emídio de Lima	6995	Rua	Antonio Messias

**LOGRADOURO: 7258** Rua Leôncio Salu

Métrica	VU_Dir	VU_Esq	Logradouro Inicial			Logradouro Final		
1	15	15	7347	Rua	Cirilo José de Oliveira	7398	Praça	Pedro Marinho Muniz Suruagy
2	15	15	7398	Praça	Pedro Marinho Muniz Suruagy	7339	Rua	Maria Isabel de Almeida
3	15	15	7339	Rua	Maria Isabel de Almeida	11366	Rod	Al 110

**LOGRADOURO: 7266** Rua Frei Damião de Bozzano

Métrica	VU_Dir	VU_Esq	Logradouro Inicial			Logradouro Final		
1	25,1	25,1	7347	Rua	Cirilo José de Oliveira	7339	Rua	Maria Isabel de Almeida
2	15	15	7339	Rua	Maria Isabel de Almeida	11366	Rod	AL 110

**LOGRADOURO: 7274** Rua Adjalmo Silva

Métrica	VU_Dir	VU_Esq	Logradouro Inicial			Logradouro Final		
1	20,19	20,19	7347	Rua	Cirilo José de Oliveira	7339	Rua	Maria Isabel de Almeida
2	15	15	7339	Rua	Maria Isabel de Almeida	7320	Rua	Vicente Lino da Silva
3	15	15	7320	Rua	Vicente Lino da Silva	11366	Rod	AL 110

**LOGRADOURO: 7290** Rua Antônio Simão

Métrica	VU_Dir	VU_Esq	Logradouro Inicial			Logradouro Final		
1	15	15	7320	Rua	Vicente Lino da Silva	11366	Rod	AL 110
2	15	15	11366	Rod	AL 110	90212		
3	15	15	90212			7290	Rua	Antônio Simão

**LOGRADOURO: 7320** Rua Vicente Lino da Silva

Métrica	VU_Dir	VU_Esq	Logradouro Inicial			Logradouro Final		
1	15	15	7320	Rua	Vicente Lino da Silva	7274	Rua	Adjalmo Silva
2	15	15	11012	Rua	Estudante Dione Nunes Ferreira	11247	Avenid	João Saturnino de Almeida
3	15	15	11247	Avenid	João Saturnino de Almeida	7290	Rua	Antônio Simão
4	15	15	7290	Rua	Antônio Simão	7371	Rua	Pedro Simão

**LOGRADOURO: 7339** Rua Maria Isabel de Almeida

Métrica	VU_Dir	VU_Esq	Logradouro Inicial			Logradouro Final		
1	15	15	7258	Rua	Leôncio Salu	7266	Rua	Frei Damião de Bozzano
2	15	15	7266	Rua	Frei Damião de Bozzano	7266	Rua	Frei Damião de Bozzano
3	15	15	7274	Rua	Adjalmo Silva	11012	Rua	Estudante Dione Nunes Ferreira
4	15	15	11012	Rua	Estudante Dione Nunes Ferreira	11247	Avenid	João Saturnino de Almeida

**LOGRADOURO: 7347** Rua Cirilo José de Oliveira

Métrica	VU_Dir	VU_Esq	Logradouro Inicial			Logradouro Final		
1	35,27	35,27	11148	Rua	Terezinha de Jesus Gomes	7258	Rua	Leôncio Salu
2	33,1	33,1	7258	Rua	Leôncio Salu	7266	Rua	Frei Damião de Bozzano
3	29,55	29,55	7266	Rua	Frei Damião de Bozzano	7274	Rua	Adjalmo Silva
4	25,49	25,49	7274	Rua	Adjalmo Silva	11012	Rua	Estudante Dione Nunes Ferreira
5	21,34	21,34	11012	Rua	Estudante Dione Nunes Ferreira	11247	Avenid	João Saturnino de Almeida

**LOGRADOURO: 7371** Rua Pedro Simão

Métrica	VU_Dir	VU_Esq	Logradouro Inicial			Logradouro Final		
1	15	15	11247	Avenid	João Saturnino de Almeida	7320	Rua	Vicente Lino da Silva
2	15	15	7320	Rua	Vicente Lino da Silva	90215		
3	15	15	90215			90213		
4	15	15	90213			90214		
5	15	15	90214			90326		

**LOGRADOURO: 7398** Praça Pedro Marinho Muniz Suruagy

Métrica	VU_Dir	VU_Esq	Logradouro Inicial			Logradouro Final		
---------	--------	--------	--------------------	--	--	------------------	--	--

**LOGRADOURO: 7398** Praça Pedro Marinho Muniz Suruagy

Métrica	VU Dir	VU Esq	Logradouro Inicial			Logradouro Final		
1	15	15	7258	Rua	Leôncio Salu	7258	Rua	Leôncio Salu

**LOGRADOURO: 7401** Rua Boa Sorte

Métrica	VU Dir	VU Esq	Logradouro Inicial			Logradouro Final		
1	69.02	69.02	7533	Rua	Milton Ferreira Melo	7550	Rua	Francisco de Paula Magalhães
2	66.55	66.55	7550	Rua	Francisco de Paula Magalhães	7569		
3	75.41	75.41	7569			4330	Rua	Marechal Costa e Silva
4	85.33	85.33	4330	Rua	Marechal Costa e Silva	1098	Rua	Paulo Afonso
5	93.24	93.24	1098	Rua	Paulo Afonso	4313	Rua	Francisco Cavalcante
6	100.3	100.3	4313	Rua	Francisco Cavalcante	4305	Rua	Agapito Magalhães

**LOGRADOURO: 7410** Rua Estudante José Acácio

Métrica	VU Dir	VU Esq	Logradouro Inicial			Logradouro Final		
1	75.2	75.2	7533	Rua	Milton Ferreira Melo	7541	Rua	Ana Maria Mendes Lira
2	70.16	70.16	7541	Rua	Ana Maria Mendes Lira	7550	Rua	Francisco de Paula Magalhães
3	68.79	68.79	7550	Rua	Francisco de Paula Magalhães	7569		
4	73.78	73.78	7569			4330	Rua	Marechal Costa e Silva
5	80.96	80.96	4330	Rua	Marechal Costa e Silva	1098	Rua	Paulo Afonso
6	86.5	86.5	1098	Rua	Paulo Afonso	4313	Rua	Francisco Cavalcante
7	91.85	91.85	4305	Rua	Agapito Magalhães	4305	Rua	Agapito Magalhães

**LOGRADOURO: 7428** Rua Paulo VI

Métrica	VU Dir	VU Esq	Logradouro Inicial			Logradouro Final		
1	81.86	81.86	1411	Rua	Engenheiro Camilo Collier	7533	Rua	Milton Ferreira Melo
2	78.59	78.59	7533	Rua	Milton Ferreira Melo	7541	Rua	Ana Maria Mendes Lira
3	74.25	74.25	7541	Rua	Ana Maria Mendes Lira	7550	Rua	Francisco de Paula Magalhães
4	73.05	73.05	7550	Rua	Francisco de Paula Magalhães	7569		
5	74.37	74.37	7569			4330	Rua	Marechal Costa e Silva
6	79.28	79.28	4330	Rua	Marechal Costa e Silva	1098	Rua	Paulo Afonso
7	80.76	80.76	1098	Rua	Paulo Afonso	4313	Rua	Francisco Cavalcante
8	81.52	81.52	4313	Rua	Francisco Cavalcante	7428	Rua	Paulo VI

**LOGRADOURO: 7436** Rua Pio X

Métrica	VU Dir	VU Esq	Logradouro Inicial			Logradouro Final		
1	85.9	85.9	1411	Rua	Engenheiro Camilo Collier	1411	Rua	Engenheiro Camilo Collier
2	82.61	82.61	7533	Rua	Milton Ferreira Melo	7541	Rua	Ana Maria Mendes Lira
3	80.64	80.64	7541	Rua	Ana Maria Mendes Lira	7550	Rua	Francisco de Paula Magalhães
4	77.3	77.3	7550	Rua	Francisco de Paula Magalhães	7569		
5	76.05	76.05	7569			4330	Rua	Marechal Costa e Silva
6	77.88	77.88	4330	Rua	Marechal Costa e Silva	1098	Rua	Paulo Afonso
7	77.37	77.37	1098	Rua	Paulo Afonso	4313	Rua	Francisco Cavalcante
8	76.12	76.12	4313	Rua	Francisco Cavalcante	7436	Rua	Pio X

**LOGRADOURO: 7444** Rua Walmir Novaes dos Santos

Métrica	VU Dir	VU Esq	Logradouro Inicial			Logradouro Final		
1	70.19	70.19	1411	Rua	Engenheiro Camilo Collier	7533	Rua	Milton Ferreira Melo

**LOGRADOURO: 7444** Rua Walmir Novaes dos Santos

Métrica	VU_Dir	VU_Esq	Logradouro Inicial			Logradouro Final		
2	70	70	7533	Rua	Milton Ferreira Melo	7533	Rua	Milton Ferreira Melo
3	66,76	66,76	7541	Rua	Ana Maria Mendes Lira	7550	Rua	Francisco de Paula Magalhães
4	62,09	62,09	7550	Rua	Francisco de Paula Magalhães	7569		
5	58,24	58,24	7569			4330	Rua	Marechal Costa e Silva
6	76,57	76,57	4330	Rua	Marechal Costa e Silva	1098	Rua	Paulo Afonso
7	74,75	74,75	1098	Rua	Paulo Afonso	4313	Rua	Francisco Cavaleante

**LOGRADOURO: 7460** Rua Pedro Álvares Cabral

Métrica	VU_Dir	VU_Esq	Logradouro Inicial			Logradouro Final		
1	75,79	75,79	1411	Rua	Engenheiro Camilo Collier	7533	Rua	Milton Ferreira Melo
2	75,71	75,71	7533	Rua	Milton Ferreira Melo	7541	Rua	Ana Maria Mendes Lira
3	71,63	71,63	7541	Rua	Ana Maria Mendes Lira	7550	Rua	Francisco de Paula Magalhães
4	67,73	67,73	7550	Rua	Francisco de Paula Magalhães	7665	Praça	José Nunes Barbosa
5	63,25	63,25	7665	Praça	José Nunes Barbosa	7569		
6	58,92	58,92	7569			4330	Rua	Marechal Costa e Silva
7	53,95	53,95	4330	Rua	Marechal Costa e Silva	1098	Rua	Paulo Afonso
8	68,53	68,53	1098	Rua	Paulo Afonso	4313	Rua	Francisco Cavaleante
9	42,85	42,85	4313	Rua	Francisco Cavaleante	4305	Rua	Agapito Magalhães
10	39,39	39,39	4305	Rua	Agapito Magalhães	90216		
11	35,74	35,74	90216			7460	Rua	Pedro Álvares Cabral

**LOGRADOURO: 7479** Rua Estudante Ana Beatriz

Métrica	VU_Dir	VU_Esq	Logradouro Inicial			Logradouro Final		
1	51,88	51,88	4330	Rua	Marechal Costa e Silva	1098	Rua	Paulo Afonso
2	44,17	44,17	1098	Rua	Paulo Afonso	4313	Rua	Francisco Cavaleante
3	37,52	37,52	4313	Rua	Francisco Cavaleante	4305	Rua	Agapito Magalhães
4	33,1	33,1	4305	Rua	Agapito Magalhães	7479	Rua	Estudante Ana Beatriz

**LOGRADOURO: 7487** Rua Mayr Guedes do Amaral

Métrica	VU_Dir	VU_Esq	Logradouro Inicial			Logradouro Final		
1	48,2	48,2	4330	Rua	Marechal Costa e Silva	1098	Rua	Paulo Afonso
2	39,85	39,85	1098	Rua	Paulo Afonso	4313	Rua	Francisco Cavaleante
3	33,47	33,47	4313	Rua	Francisco Cavaleante	4305	Rua	Agapito Magalhães
4	28,33	28,33	4305	Rua	Agapito Magalhães	7487	Rua	Mayr Guedes do Amaral

**LOGRADOURO: 7495** Rua Presidente Café Filho

Métrica	VU_Dir	VU_Esq	Logradouro Inicial			Logradouro Final		
1	43,52	43,52	4330	Rua	Marechal Costa e Silva	1098	Rua	Paulo Afonso
2	36,67	36,67	1098	Rua	Paulo Afonso	4313	Rua	Francisco Cavaleante
3	30,35	30,35	4313	Rua	Francisco Cavaleante	4305	Rua	Agapito Magalhães
4	23,29	23,29	4305	Rua	Agapito Magalhães	7495	Rua	Presidente Café Filho

**LOGRADOURO: 7509** Rua José Bonifácio de Andrade e Silva

Métrica	VU_Dir	VU_Esq	Logradouro Inicial			Logradouro Final		
1	44,52	44,52	7569			4330	Rua	Marechal Costa e Silva
2	40,14	40,14	4330	Rua	Marechal Costa e Silva	1098	Rua	Paulo Afonso

**LOGRADOURO: 7509** Rua José Bonifácio de Andrade e Silva

Métrica	VU_Dir	VU_Esq	Logradouro Inicial			Logradouro Final		
3	53,86	53,86	1098	Rua	Paulo Afonso	4313	Rua	Francisco Cavalcante
4	47,65	47,65	4313	Rua	Francisco Cavalcante	4305	Rua	Agapito Magalhães
5	39,97	39,97	4305	Rua	Agapito Magalhães	7509	Rua	José Bonifácio de Andrade e Silva

**LOGRADOURO: 7517** Rua Frei Henrique de Coimbra

Métrica	VU_Dir	VU_Esq	Logradouro Inicial			Logradouro Final		
1	44,72	44,72	90016			7569		
2	38,82	38,82	7569			1098	Rua	Paulo Afonso
3	32,21	32,21	1098	Rua	Paulo Afonso	4313	Rua	Francisco Cavalcante
4	26,06	26,06	4313	Rua	Francisco Cavalcante	4305	Rua	Agapito Magalhães
5	19,05	19,05	4305	Rua	Agapito Magalhães	7517	Rua	Frei Henrique de Coimbra

**LOGRADOURO: 7525** Rua Duarte Coelho

Métrica	VU_Dir	VU_Esq	Logradouro Inicial			Logradouro Final		
1	30,83	30,83	1098	Rua	Paulo Afonso	4313	Rua	Francisco Cavalcante
2	21,8	21,8	4313	Rua	Francisco Cavalcante	4305	Rua	Agapito Magalhães
3	20,09	20,09	4305	Rua	Agapito Magalhães	11043	Rua	Josefa Claretto Santos
4	17,57	17,57	11043	Rua	Josefa Claretto Santos	18	Rua	Sem Denominação
5	15,87	15,87	18	Rua	Sem Denominação	11033	Rua	Manoel Roberto de Oliveira

**LOGRADOURO: 7533** Rua Milton Ferreira Melo

Métrica	VU_Dir	VU_Esq	Logradouro Inicial			Logradouro Final		
1	76,59	76,59	1411	Rua	Engenheiro Camilo Collier	7401	Rua	Boa Sorte
2	76,83	76,83	7401	Rua	Boa Sorte	7410	Rua	Estudante José Acácio
3	78,64	78,64	7410	Rua	Estudante José Acácio	7428	Rua	Paulo VI
4	82,18	82,18	7428	Rua	Paulo VI	7436	Rua	Pio X
5	66,84	66,84	7436	Rua	Pio X	7444	Rua	Walmir Novaes dos Santos
6	73,04	73,04	7444	Rua	Walmir Novaes dos Santos	1452	Rua	Manoel Martins Lemos
7	75,72	75,72	1452	Rua	Manoel Martins Lemos	7460	Rua	Pedro Álvares Cabral
8	76,62	76,62	7460	Rua	Pedro Álvares Cabral	11054	Rua	José Olimpio da Silva
9	75,89	75,89	11054	Rua	José Olimpio da Silva	7568	Rua	Rosa Lima de Magalhães

**LOGRADOURO: 7541** Rua Ana Maria Mendes Lira

Métrica	VU_Dir	VU_Esq	Logradouro Inicial			Logradouro Final		
1	75,08	75,08	7410	Rua	Estudante José Acácio	7428	Rua	Paulo VI
2	59,27	59,27	7428	Rua	Paulo VI	7436	Rua	Pio X
3	66,14	66,14	7436	Rua	Pio X	7444	Rua	Walmir Novaes dos Santos
4	70,98	70,98	7444	Rua	Walmir Novaes dos Santos	1452	Rua	Manoel Martins Lemos
5	74,07	74,07	1452	Rua	Manoel Martins Lemos	7460	Rua	Pedro Álvares Cabral
6	74,77	74,77	7460	Rua	Pedro Álvares Cabral	11054	Rua	José Olimpio da Silva
7	73,55	73,55	11054	Rua	José Olimpio da Silva	7568	Rua	Rosa Lima de Magalhães

**LOGRADOURO: 7550** Rua Francisco de Paula Magalhães

Métrica	VU_Dir	VU_Esq	Logradouro Inicial			Logradouro Final		
1	64,78	64,78	3287	Rua	Primavera	7401	Rua	Boa Sorte
2	66,46	66,46	7401	Rua	Boa Sorte	7410	Rua	Estudante José Acácio

**LOGRADOURO: 7550** Rua Francisco de Paula Magalhães

Métrica	VU_Dir	VU_Esq	Logradouro Inicial			Logradouro Final		
3	70,63	70,63	7410	Rua	Estudante José Acácio	7428	Rua	Paulo VI
4	56,42	56,42	7428	Rua	Paulo VI	7436	Rua	Pio X
5	61,88	61,88	7436	Rua	Pio X	7444	Rua	Walmir Novaes dos Santos
6	66,73	66,73	7444	Rua	Walmir Novaes dos Santos	1452	Rua	Manoel Martins Lemos
7	68,73	68,73	1452	Rua	Manoel Martins Lemos	7460	Rua	Pedro Álvares Cabral
8	68,93	68,93	7460	Rua	Pedro Álvares Cabral	11054	Rua	José Olímpio da Silva
9	67,23	67,23	11054	Rua	José Olímpio da Silva	7568	Rua	Rosa Lima de Magalhães
10	64,42	64,42	7568	Rua	Rosa Lima de Magalhães	7630	Rua	José Barbosa Leão
11	56,32	56,32	7630	Rua	José Barbosa Leão	1411	Rua	Engenheiro Camilo Collier

**LOGRADOURO: 7568** Rua Rosa Lima de Magalhães

Métrica	VU_Dir	VU_Esq	Logradouro Inicial			Logradouro Final		
1	75,93	75,93	1411	Rua	Engenheiro Camilo Collier	1411	Rua	Engenheiro Camilo Collier
2	73,89	73,89	7533	Rua	Milton Ferreira Melo	7541	Rua	Ana Maria Mendes Lira
3	69,09	69,09	7541	Rua	Ana Maria Mendes Lira	7550	Rua	Francisco de Paula Magalhães

**LOGRADOURO: 7569**

Métrica	VU_Dir	VU_Esq	Logradouro Inicial			Logradouro Final		
1	44,37	44,37	7509	Rua	José Bonifácio de Andrade e Silv	7509	Rua	José Bonifácio de Andrade e Silv
2	48,89	48,89	7509	Rua	José Bonifácio de Andrade e Silv	7630	Rua	José Barbosa Leão
3	77,99	77,99	7630	Rua	José Barbosa Leão	7460	Rua	Pedro Álvares Cabral
4	81,34	81,34	7460	Rua	Pedro Álvares Cabral	1452	Rua	Manoel Martins Lemos
5	81,07	81,07	1452	Rua	Manoel Martins Lemos	7444	Rua	Walmir Novaes dos Santos
6	76,82	76,82	7444	Rua	Walmir Novaes dos Santos	7436	Rua	Pio X
7	74,42	74,42	7436	Rua	Pio X	7428	Rua	Paulo VI
8	71,86	71,86	7428	Rua	Paulo VI	7410	Rua	Estudante José Acácio
9	70,31	70,31	7410	Rua	Estudante José Acácio	7401	Rua	Boa Sorte
10	69,48	69,48	7401	Rua	Boa Sorte	3287	Rua	Primavera

**LOGRADOURO: 7576** Rua Juca Magalhães

Métrica	VU_Dir	VU_Esq	Logradouro Inicial			Logradouro Final		
2	33,9	33,9	90216			7576	Rua	Juca Magalhães

**LOGRADOURO: 7584** Rua Mintério Dandão

Métrica	VU_Dir	VU_Esq	Logradouro Inicial			Logradouro Final		
1	60,07	60,07	9307	Rua	Mariucc Guimarães	8661	Rua	José Monteiro da Silva
2	51,1	51,1	8661	Rua	José Monteiro da Silva	7649	Rua	José Rodrigues de Lima

**LOGRADOURO: 7592** Rua José Elvino Higino da Silva

Métrica	VU_Dir	VU_Esq	Logradouro Inicial			Logradouro Final		
1	59,08	59,08	8661	Rua	José Monteiro da Silva	8661	Rua	José Monteiro da Silva
2	52,26	52,26	8661	Rua	José Monteiro da Silva	11666	Rua	Marciliano dos Ramos
3	50,21	50,21	11666	Rua	Marciliano dos Ramos	7649	Rua	José Rodrigues de Lima
4	49,41	49,41	7649	Rua	José Rodrigues de Lima	7592	Rua	José Elvino Higino da Silva

**LOGRADOURO: 7606** Rua Siqueira Campos

Métrica	VU_Dir	VU_Esq	Logradouro Inicial			Logradouro Final		
---------	--------	--------	--------------------	--	--	------------------	--	--



**LOGRADOURO: 7606** Rua Siqueira Campos

Métrica	VU_Dir	VU_Esq	Logradouro Inicial			Logradouro Final		
1	48.47	48.47	7800	Rua	Otávio Lourenço de Souza	7614	Rua	Valdir Oliveira e Silva
2	47.2	47.2	7614	Rua	Valdir Oliveira e Silva	7622	Rua	Flora França Bezerra
3	47.39	47.39	7622	Rua	Flora França Bezerra	11031	Rua	Ulisses Pereira de Oliveira

**LOGRADOURO: 7614** Rua Valdir Oliveira e Silva

Métrica	VU_Dir	VU_Esq	Logradouro Inicial			Logradouro Final		
1	42.64	42.64	4259	Rua	Manoel Leal	4224	Rua	José Francelino Oliveira
2	42.64	42.64	4224	Rua	José Francelino Oliveira	7606	Rua	Siqueira Campos
3	47.42	47.42	7606	Rua	Siqueira Campos	7800	Rua	Otávio Lourenço de Souza
4	47.37	47.37	7800	Rua	Otávio Lourenço de Souza	7835	Rua	Autá Nobre de Magalhães
5	47.41	47.41	7835	Rua	Autá Nobre de Magalhães	11037	Rua	Estudante Cledson Damasceno

**LOGRADOURO: 7622** Rua Flora França Bezerra

Métrica	VU_Dir	VU_Esq	Logradouro Inicial			Logradouro Final		
1	46.16	46.16	4224	Rua	José Francelino Oliveira	7606	Rua	Siqueira Campos
2	47.53	47.53	7606	Rua	Siqueira Campos	7606	Rua	Siqueira Campos

**LOGRADOURO: 7630** Rua José Barbosa Leão

Métrica	VU_Dir	VU_Esq	Logradouro Inicial			Logradouro Final		
1	60.86	60.86	7550	Rua	Francisco de Paula Magalhães	7550	Rua	Francisco de Paula Magalhães
2	58.78	58.78	90016			7665	Praça	José Nunes Barbosa
3	56.15	56.15	7665	Praça	José Nunes Barbosa	7569		

**LOGRADOURO: 7649** Rua José Rodrigues de Lima

Métrica	VU_Dir	VU_Esq	Logradouro Inicial			Logradouro Final		
1	48.55	48.55	4224	Rua	José Francelino Oliveira	4224	Rua	José Francelino Oliveira
2	49.71	49.71	7584	Rua	Mintério Dandão	7592	Rua	José Elvino Higino da Silva

**LOGRADOURO: 7665** Praça José Nunes Barbosa

Métrica	VU_Dir	VU_Esq	Logradouro Inicial			Logradouro Final		
1	63.05	63.05	7460	Rua	Pedro Álvares Cabral	7460	Rua	Pedro Álvares Cabral

**LOGRADOURO: 7673** Rua Coronel Vicente Ramos

Métrica	VU_Dir	VU_Esq	Logradouro Inicial			Logradouro Final		
1	70.73	70.73	4224	Rua	José Francelino Oliveira	7576	Rua	Juca Magalhães
2	55.8	55.8	7576	Rua	Juca Magalhães	11666	Rua	Marciliano dos Ramos
3	45.45	45.45	11666	Rua	Marciliano dos Ramos	10488	Rua	Fernando Lourenço
4	38.99	38.99	10488	Rua	Fernando Lourenço	9269	Rua	Jcovanilson Pereira Silva
5	39.94	39.94	7673	Rua	Coronel Vicente Ramos	90008		
6	40.26	40.26	90008			11367	Rod	Al. 115

**LOGRADOURO: 7681** Largo João José da Silva

Métrica	VU_Dir	VU_Esq	Logradouro Inicial			Logradouro Final		
1	24.99	24.99	7690	Rua	João Ciquim	90398		
2	24.78	24.78	7711	Rua	Josefa Cartacho	7711	Rua	Josefa Cartacho
3	24.42	24.42	7711	Rua	Josefa Cartacho	11165	Rua	Estudante Rejane Ferreira Berto
4	23.67	23.67	11165	Rua	Estudante Rejane Ferreira Berto	11167	Rua	Projetada 66

**LOGRADOURO: 7681** Largo João José da Silva

Métrica	VU_Dir	VU_Esq	Logradouro Inicial	Logradouro Final
5	22,82	22,82	11167 Rua Projetada 66	9269 Rua Jovaniilson Pereira Silva

**LOGRADOURO: 7690** Rua João Giquiri

Métrica	VU_Dir	VU_Esq	Logradouro Inicial	Logradouro Final
1	24,99	24,99	7681 Largo João José da Silva	11367 Rod AL 115

**LOGRADOURO: 7711** Rua Josefa Cartacho

Métrica	VU_Dir	VU_Esq	Logradouro Inicial	Logradouro Final
1	24,77	24,77	7681 Largo João José da Silva	11167 Rua Projetada 66
2	23,86	23,86	11167 Rua Projetada 66	7711 Rua Josefa Cartacho

**LOGRADOURO: 7738** Rua Florêncio Barbosa

Métrica	VU_Dir	VU_Esq	Logradouro Inicial	Logradouro Final
1	66,97	66,97	3376 Avenid: Antônio Barbosa	7738 Rua Florêncio Barbosa

**LOGRADOURO: 7754** Rua Maria de Lourdes Almeida

Métrica	VU_Dir	VU_Esq	Logradouro Inicial	Logradouro Final
1	122,71	122,71	717 Rua Presidente Tancredo de Almeida	717 Rua Presidente Tancredo de Almeida

**LOGRADOURO: 7770** Rua Luiz de Sales Brasil

Métrica	VU_Dir	VU_Esq	Logradouro Inicial	Logradouro Final
1	70,94	70,94	7770 Rua Luiz de Sales Brasil	4755 Rua Ipiranga
2	71,75	71,75	4755 Rua Ipiranga	7770 Rua Luiz de Sales Brasil

**LOGRADOURO: 7789** Rua Estudante Givanildo Barbosa Lopes

Métrica	VU_Dir	VU_Esq	Logradouro Inicial	Logradouro Final
1	61,13	61,13	3392 Rua Salvelina Maria da Conceição	90091
2	53,02	53,02	90091	11275 Rua Projetada 55
3	48,04	48,04	11275 Rua Projetada 55	90219
4	45,45	45,45	7789 Rua Estudante Givanildo Barbosa Lo	90218
5	42,12	42,12	90218	90133
6	40,01	40,01	90133	90109

**LOGRADOURO: 7800** Rua Otávio Lourenço de Souza

Métrica	VU_Dir	VU_Esq	Logradouro Inicial	Logradouro Final
1	46,66	46,66	7614 Rua Valdir Oliveira e Silva	7606 Rua Siqueira Campos
2	43,95	43,95	7606 Rua Siqueira Campos	4259 Rua Manoel Leal

**LOGRADOURO: 7827** Rua Néilson Albuquerque

Métrica	VU_Dir	VU_Esq	Logradouro Inicial	Logradouro Final
1	87,06	87,06	1467 Rua Odilon Araújo Amorim	3341 Rua Marinete Lopes de Oliveira
2	84,2	84,2	3341 Rua Marinete Lopes de Oliveira	8777 Rua José Duda da Silva
3	84,92	84,92	8777 Rua José Duda da Silva	8785 Rua Ana Rosa de Oliveira
4	87,46	87,46	8785 Rua Ana Rosa de Oliveira	8866 Rua Manoel Pereira dos Santos
5	89,51	89,51	8866 Rua Manoel Pereira dos Santos	8866 Rua Manoel Pereira dos Santos

**LOGRADOURO: 7835** Rua Auta Nobre de Magalhães

Métrica	VU_Dir	VU_Esq	Logradouro Inicial	Logradouro Final
---------	--------	--------	--------------------	------------------

**LOGRADOURO: 7835** Rua Auta Nobre de Magalhães

Métrica	VU_Dir	VU_Esq	Logradouro Inicial			Logradouro Final		
1	46,62	46,62	7614	Rua	Valda Oliveira e Silva	7835	Rua	Auta Nobre de Magalhães

**LOGRADOURO: 7843** Rua Givanildo Vital da Silva

Métrica	VU_Dir	VU_Esq	Logradouro Inicial			Logradouro Final		
1	112,5	112,5	1039	Rua	Nossa Senhora da Salete	1039	Rua	Nossa Senhora da Salete

**LOGRADOURO: 7860** Rua Manoel Francisco de Lima

Métrica	VU_Dir	VU_Esq	Logradouro Inicial			Logradouro Final		
1	72,64	72,64	4607	Rua	Antônia Leão da Silva	7878	Rua	Maria Joana
2	66,52	66,52	7878	Rua	Maria Joana	7886	Rua	João Ingraço da Silva
3	64	64	7886	Rua	João Ingraço da Silva	7860	Rua	Manoel Francisco de Lima

**LOGRADOURO: 7878** Rua Maria Joana

Métrica	VU_Dir	VU_Esq	Logradouro Inicial			Logradouro Final		
1	50,59	50,59	11359	Rua	Demerval Pereira de Oliveira	7860	Rua	Manoel Francisco de Lima
2	67,01	67,01	7860	Rua	Manoel Francisco de Lima	7878	Rua	Maria Joana

**LOGRADOURO: 7886** Rua João Ingraço da Silva

Métrica	VU_Dir	VU_Esq	Logradouro Inicial			Logradouro Final		
1	63,15	63,15	7860	Rua	Manoel Francisco de Lima	7886	Rua	João Ingraço da Silva

**LOGRADOURO: 7916** Rua Antônio Salu

Métrica	VU_Dir	VU_Esq	Logradouro Inicial			Logradouro Final		
1	23,77	23,77	1411	Rua	Engenheiro Camilo Collier	7924	Rua	José Salu
2	22,47	22,47	7924	Rua	José Salu	7916	Rua	Antônio Salu

**LOGRADOURO: 7924** Rua José Salu

Métrica	VU_Dir	VU_Esq	Logradouro Inicial			Logradouro Final		
1	16,81	16,81	18	Rua	Sem Denominação	11133	Rua	Maria Evangelista da Silva
2	37,9	37,9	11133	Rua	Maria Evangelista da Silva	10003	Rua	Estudante Maxziel Barbosa Oliv
3	21,64	21,64	10003	Rua	Estudante Maxziel Barbosa Oliv	7916	Rua	Antônio Salu
4	24,15	24,15	7916	Rua	Antônio Salu	11135	Rua	Francisco Valdivino da Silva
5	26,8	26,8	11135	Rua	Francisco Valdivino da Silva	9250	Rua	Flávio Nunes Ferreira
6	28,89	28,89	9250	Rua	Flávio Nunes Ferreira	7924	Rua	José Salu

**LOGRADOURO: 7932** Rua José Roberto Tavares de Souza

Métrica	VU_Dir	VU_Esq	Logradouro Inicial			Logradouro Final		
1	17,47	17,47	6049	Rua	Tertuliano Barbosa Leite	7932	Rua	José Roberto Tavares de Souza

**LOGRADOURO: 7959** Rua José Lins de Moura

Métrica	VU_Dir	VU_Esq	Logradouro Inicial			Logradouro Final		
1	15	15	11366	Rod	AL 110	7959	Rua	José Lins de Moura

**LOGRADOURO: 7967** Rua Raimundo dos Santos

Métrica	VU_Dir	VU_Esq	Logradouro Inicial			Logradouro Final		
1	38,83	38,83	10682	Rua	Luiz Estevam da Silva	6111	Rua	Tibúrcio Valeriano
2	45,52	45,52	6111	Rua	Tibúrcio Valeriano	7967	Rua	Raimundo dos Santos

**LOGRADOURO: 8602** Rua Irineu Valeriano Magalhães

Métrica	VU_Dir	VU_Esq	Logradouro Inicial			Logradouro Final		
1	55.13	55.13	4216	Rua	Antônio Félix da Silva	4216	Rua	Antônio Félix da Silva

**LOGRADOURO: 8610** Rua Lino de Paula Magalhães

Métrica	VU_Dir	VU_Esq	Logradouro Inicial			Logradouro Final		
1	63.7	63.7	4216	Rua	Antônio Félix da Silva	8610	Rua	Lino de Paula Magalhães

**LOGRADOURO: 8629** Rua Professora Nireide Brito Silva

Métrica	VU_Dir	VU_Esq	Logradouro Inicial			Logradouro Final		
1	131.7	131.7	628	Rua	Maurício Pereira	628	Rua	Maurício Pereira

**LOGRADOURO: 8637** Rua Vereador Euclides Feliciano da Silva

Métrica	VU_Dir	VU_Esq	Logradouro Inicial			Logradouro Final		
1	125.35	125.35	768	Rua	Governador Luiz Cavalcante	2019	Rua	José Cavalcante Bezerra de Barr
2	119.66	119.66	2019	Rua	José Cavalcante Bezerra de Barr	2027	Rua	José Cloves Resende de Barros
3	118.69	118.69	2027	Rua	José Cloves Resende de Barros	8700	Rua	José Alves Porto
4	110.26	110.26	8700	Rua	José Alves Porto	830	Rua	Padre Jefferson de Carvalho

**LOGRADOURO: 8645** Rua Justino Fausto de Oliveira

Métrica	VU_Dir	VU_Esq	Logradouro Inicial			Logradouro Final		
1	90.01	90.01	6278	Rua	Costa Cavalcante	6278	Rua	Costa Cavalcante

**LOGRADOURO: 8661** Rua José Monteiro da Silva

Métrica	VU_Dir	VU_Esq	Logradouro Inicial			Logradouro Final		
1	53.43	53.43	4224	Rua	José Francelino Oliveira	7584	Rua	Mintério Dandão
2	54.69	54.69	7584	Rua	Mintério Dandão	7592	Rua	José Elvino Higino da Silva

**LOGRADOURO: 8670** Rua José Ventura de Farias

Métrica	VU_Dir	VU_Esq	Logradouro Inicial			Logradouro Final		
1	79.74	79.74	8645	Rua	Justino Fausto de Oliveira	8670	Rua	José Ventura de Farias
2	93.77	93.77	8645	Rua	Justino Fausto de Oliveira	8670	Rua	José Ventura de Farias

**LOGRADOURO: 8671** Rua Abraão de Oliveira Lima

Métrica	VU_Dir	VU_Esq	Logradouro Inicial			Logradouro Final		
1	85.12	85.12	40 Avenid: Ventura de Farias			40 Avenid: Ventura de Farias		
2	95.25	95.25	8980	Rua	Valfredo de Oliveira Santos	9382	Rua	Euclides de Oliveira Santos
3	102.83	102.83	9382	Rua	Euclides de Oliveira Santos	9390	Rua	Joel Lindolfo de Oliveira
4	105.67	105.67	9390	Rua	Joel Lindolfo de Oliveira	9404	Rua	Floriano de Oliveira França
5	118.28	118.28	9404	Rua	Floriano de Oliveira França	8661	Rua	José Monteiro da Silva

**LOGRADOURO: 8688** Rua Tertuliano Bernardo de Oliveira

Métrica	VU_Dir	VU_Esq	Logradouro Inicial			Logradouro Final		
1	63.44	63.44	6987	Rua	José Emídio de Lima	9170	Rua	Elizabeth Umbelina da Silva
2	55.56	55.56	9170	Rua	Elizabeth Umbelina da Silva	9196	Rua	Júlio Honorato da Silva
3	51.01	51.01	9196	Rua	Júlio Honorato da Silva	11182	Rua	José Duarte Alves
4	47.99	47.99	11182	Rua	José Duarte Alves	11175	Rua	Pedro Bispo Correia
5	46.73	46.73	11175	Rua	Pedro Bispo Correia	11189	Rua	Elita Barros de Oliveira
6	46.22	46.22	11189	Rua	Elita Barros de Oliveira	11193	Rua	Projetada 14

**LOGRADOURO: 8688** Rua Tertuliano Bernardo de Oliveira

Métrica	VU_Dir	VU_Esq	Logradouro Inicial			Logradouro Final		
7	46.52	46.52	11193	Rua	Projetada 14	90230		
8	47.01	47.01	90230			90231		
9	67.26	67.26	90231			8823	Rua	João Aureliano

**LOGRADOURO: 8696** Rua Antonio Clarindo Magalhães

Métrica	VU_Dir	VU_Esq	Logradouro Inicial			Logradouro Final		
1	63.74	63.74	4933	Avenida	Miguel Correia de Amorim	4933	Avenida	Miguel Correia de Amorim

**LOGRADOURO: 8700** Rua José Alves Porto

Métrica	VU_Dir	VU_Esq	Logradouro Inicial			Logradouro Final		
1	113.33	113.33	1039	Rua	Nossa Senhora da Salete	8637	Rua	Vereador Euclides Feliciano da S
2	109.34	109.34	8637	Rua	Vereador Euclides Feliciano da S	2086	Rua	Clóves de Barros Concia

**LOGRADOURO: 8718** Rua Júlia Alves Freire

Métrica	VU_Dir	VU_Esq	Logradouro Inicial			Logradouro Final		
1	236.99	236.99	350	Rua	Guanabara	11115	Rua	Domingos Rodrigues

**LOGRADOURO: 8726** Rua Cândido José dos Santos

Métrica	VU_Dir	VU_Esq	Logradouro Inicial			Logradouro Final		
1	54.54	54.54	6260	Rua	Honório Nunes	6251	Rua	Pedro Alexandre

**LOGRADOURO: 8742** Rua Elvira Lúcio de Albuquerque

Métrica	VU_Dir	VU_Esq	Logradouro Inicial			Logradouro Final		
1	157.64	157.64	4879	Rua	Adolfo Bispo da Silva	8742	Rua	Elvira Lúcio de Albuquerque

**LOGRADOURO: 8769** Rua Januário André Neto

Métrica	VU_Dir	VU_Esq	Logradouro Inicial			Logradouro Final		
1	92.12	92.12	2795	Avenida	Governador Muniz Falcão	3341	Rua	Marinete Lopes de Oliveira
2	85.81	85.81	3341	Rua	Marinete Lopes de Oliveira	8777	Rua	José Duda da Silva
3	86.35	86.35	3315	Rua	Euclides Marques de Sá	3315	Rua	Euclides Marques de Sá

**LOGRADOURO: 8777** Rua José Duda da Silva

Métrica	VU_Dir	VU_Esq	Logradouro Inicial			Logradouro Final		
1	85.51	85.51	8769	Rua	Januário André Neto	3333	Rua	Teófilo Pereira Lima
2	82.77	82.77	3333	Rua	Teófilo Pereira Lima	7827	Rua	Nelson Albuquerque
3	85.16	85.16	7827	Rua	Nelson Albuquerque	8840	Rua	Adalgisa Fernandes Cavalcante

**LOGRADOURO: 8785** Rua Ana Rosa de Oliveira

Métrica	VU_Dir	VU_Esq	Logradouro Inicial			Logradouro Final		
1	88.01	88.01	1452	Rua	Manoel Martins Lemos	3333	Rua	Teófilo Pereira Lima
2	87.22	87.22	3333	Rua	Teófilo Pereira Lima	8858	Rua	Maria Carolina Donato
3	86.74	86.74	8858	Rua	Maria Carolina Donato	7827	Rua	Nelson Albuquerque
4	86.16	86.16	7827	Rua	Nelson Albuquerque	8840	Rua	Adalgisa Fernandes Cavalcante
5	86.83	86.83	8840	Rua	Adalgisa Fernandes Cavalcante	8874	Rua	Antônio Vieira Neto
6	90.64	90.64	8874	Rua	Antônio Vieira Neto	8890	Rua	Cassimiro Dias

**LOGRADOURO: 8807** Rua Manoel Procópio de Oliveira

Métrica	VU_Dir	VU_Esq	Logradouro Inicial			Logradouro Final		
---------	--------	--------	--------------------	--	--	------------------	--	--

**LOGRADOURO: 8807** Rua Manoel Procópio de Oliveira

Métrica	VU Dir	VU Esq	Logradouro Inicial			Logradouro Final		
1	68.32	68.32	8815	Rua	Gilberto Félix de Menezes	5859	Praça	Luiza Suruagy
2	41.43	41.43	8815	Rua	Gilberto Félix de Menezes	90163		
3	44.57	44.57	90163			5867	Rua	José Arestides da Silva
4	46.45	46.45	5867	Rua	José Arestides da Silva	90257		
5	44.12	44.12	90257			90232		
6	44.48	44.48	90232			90245		
7	40.75	40.75	90245			90253		
8	40.43	40.43	90253			90244		
9	39.17	39.17	8807	Rua	Manoel Procópio de Oliveira	90251		
10	37.99	37.99	90251			90243		
11	38.48	38.48	90243			90249		
12	41.73	41.73	90249			90241		
13	42.02	42.02	90241			90240		
14	41.44	41.44	90240			90239		
15	41.24	41.24	90239			90248		
16	41.02	41.02	90248			8807	Rua	Manoel Procópio de Oliveira

**LOGRADOURO: 8815** Rua Gilberto Félix de Menezes

Métrica	VU Dir	VU Esq	Logradouro Inicial			Logradouro Final		
1	58.78	58.78	8807	Rua	Manoel Procópio de Oliveira	8807	Rua	Manoel Procópio de Oliveira
2	39.24	39.24	10313	Rua	Claudeci Gregório da Silva	5875	Rua	Maria de Lourdes de Oliveira
3	33.79	33.79	5875	Rua	Maria de Lourdes de Oliveira	5867	Rua	José Arestides da Silva
4	32.71	32.71	5867	Rua	José Arestides da Silva	90257		
5	31.84	31.84	90257			11256	Rua	Projetada 50
6	29.84	29.84	11256	Rua	Projetada 50	90247		
7	35.9	35.9	90247			90246		
8	44.21	44.21	90246			8815	Rua	Gilberto Félix de Menezes

**LOGRADOURO: 8823** Rua João Aureliano

Métrica	VU Dir	VU Esq	Logradouro Inicial			Logradouro Final		
1	88.82	88.82	5000	Rua	Benjamin Freire de Amorim	90277		
2	92.94	92.94	90277			90278		
3	89.63	89.63	90278			9366	Rua	Marciano Ferreira Albuquerque
4	79.11	79.11	9366	Rua	Marciano Ferreira Albuquerque	90382		
5	66	66	90382			11190	Rua	Projetada 17
6	58.73	58.73	11190	Rua	Projetada 17	90279		
7	55.93	55.93	90279			90280		
8	72.69	72.69	90280			90281		
9	45.55	45.55	90281			90282		
10	42.14	42.14	90282			90285		
11	40.19	40.19	90285			90288		
12	39.95	39.95	90288			90288		
13	39.56	39.56	90289			11194	Rua	José Nailton Barbosa Lins
14	46.51	46.51	11195			90293		
15	47.2	47.2	90293			90231		

**LOGRADOURO: 8823** Rua João Aureliano

Métrica	VU_Dir	VU_Esq	Logradouro Inicial	Logradouro Final
16	47.43	47.43	90231	8688 Rua Tertuliano Bernardo de Oliveira

**LOGRADOURO: 8831** Rua José Honório

Métrica	VU_Dir	VU_Esq	Logradouro Inicial	Logradouro Final
1	79.91	79.91	296 Rua Expedicionários Brasileiros	9692 Rua Domingos Honório da Silva
2	95.34	95.34	7088 Rua Margarita Palmerina de Almeida	7088 Rua Margarita Palmerina de Almeida

**LOGRADOURO: 8840** Rua Adalgisa Fernandes Cavalcante

Métrica	VU_Dir	VU_Esq	Logradouro Inicial	Logradouro Final
1	87.3	87.3	2795 Avenida Governador Muniz Falcão	2795 Avenida Governador Muniz Falcão
2	86.52	86.52	8777 Rua José Duda da Silva	8785 Rua Ana Rosa de Oliveira
3	86.18	86.18	8785 Rua Ana Rosa de Oliveira	8866 Rua Manoel Pereira dos Santos
4	88.55	88.55	8866 Rua Manoel Pereira dos Santos	8840 Rua Adalgisa Fernandes Cavalcante

**LOGRADOURO: 8858** Rua Maria Carolina Donato

Métrica	VU_Dir	VU_Esq	Logradouro Inicial	Logradouro Final
1	88.02	88.02	8785 Rua Ana Rosa de Oliveira	8785 Rua Ana Rosa de Oliveira
2	90.58	90.58	8866 Rua Manoel Pereira dos Santos	8904 Rua José Leão de Oliveira

**LOGRADOURO: 8866** Rua Manoel Pereira dos Santos

Métrica	VU_Dir	VU_Esq	Logradouro Inicial	Logradouro Final
1	88.7	88.7	8858 Rua Maria Carolina Donato	7827 Rua Nelson Albuquerque
2	87.99	87.99	7827 Rua Nelson Albuquerque	8840 Rua Adalgisa Fernandes Cavalcante
3	86.99	86.99	8840 Rua Adalgisa Fernandes Cavalcante	8874 Rua Antônio Vieira Neto
4	89.06	89.06	8874 Rua Antônio Vieira Neto	8882 Rua Luiz Ferreira Pessoa
5	92.91	92.91	8882 Rua Luiz Ferreira Pessoa	8890 Rua Cassimiro Dias

**LOGRADOURO: 8874** Rua Antônio Vieira Neto

Métrica	VU_Dir	VU_Esq	Logradouro Inicial	Logradouro Final
1	87.8	87.8	8785 Rua Ana Rosa de Oliveira	8785 Rua Ana Rosa de Oliveira
2	89.34	89.34	8866 Rua Manoel Pereira dos Santos	8874 Rua Antônio Vieira Neto

**LOGRADOURO: 8882** Rua Luiz Ferreira Pessoa

Métrica	VU_Dir	VU_Esq	Logradouro Inicial	Logradouro Final
1	71.46	71.46	8866 Rua Manoel Pereira dos Santos	8866 Rua Manoel Pereira dos Santos

**LOGRADOURO: 8890** Rua Cassimiro Dias

Métrica	VU_Dir	VU_Esq	Logradouro Inicial	Logradouro Final
1	75.44	75.44	2795 Avenida Governador Muniz Falcão	8785 Rua Ana Rosa de Oliveira
2	74.58	74.58	8785 Rua Ana Rosa de Oliveira	8785 Rua Ana Rosa de Oliveira

**LOGRADOURO: 8904** Rua José Leão de Oliveira

Métrica	VU_Dir	VU_Esq	Logradouro Inicial	Logradouro Final
1	91.03	91.03	3315 Rua Euclides Marques de Sa	8858 Rua Maria Carolina Donato
2	90.81	90.81	8858 Rua Maria Carolina Donato	7827 Rua Nelson Albuquerque

**LOGRADOURO: 8912** Rua Desportista Ernesto Alves Siqueira

Métrica	VU_Dir	VU_Esq	Logradouro Inicial	Logradouro Final
---------	--------	--------	--------------------	------------------

**LOGRADOURO: 8912** Rua Desportista Ernesto Alves Siqueira

Métrica	VU Dir	VU Esq	Logradouro Inicial	Logradouro Final
1	201,52	201,52	458 Rua Teodorico Costa	458 Rua Teodorico Costa

**LOGRADOURO: 8920** Rua Carmelita Nunes de Albuquerque

Métrica	VU Dir	VU Esq	Logradouro Inicial	Logradouro Final
1	143,7	143,7	2426 Rua Marinês Nunes dos Santos	2426 Rua Marinês Nunes dos Santos
2	115,41	115,41	2426 Rua Marinês Nunes dos Santos	2418 Rua João Batista da Silva
3	125,38	125,38	2418 Rua João Batista da Silva	11224 Rua Tereza Albuquerque

**LOGRADOURO: 8939** Rua Eletricista José Monteiro da Silva

Métrica	VU Dir	VU Esq	Logradouro Inicial	Logradouro Final
1	116,33	116,33	6278 Rua Costa Cavalcante	90229
2	108,02	108,02	90229	8671 Rua Abraão de Oliveira Lima
3	101,69	101,69	8671 Rua Abraão de Oliveira Lima	8998 Rua São Domingos
4	93,68	93,68	8998 Rua São Domingos	10127 Rua Manoel Pedro da Silva
5	81,96	81,96	10127 Rua Manoel Pedro da Silva	10127 Rua Manoel Pedro da Silva

**LOGRADOURO: 8963** Rua José Vieira da Silva

Métrica	VU Dir	VU Esq	Logradouro Inicial	Logradouro Final
1	92,3	92,3	8980 Rua Valfredo de Oliveira Santos	9382 Rua Euclides de Oliveira Santos

**LOGRADOURO: 8980** Rua Valfredo de Oliveira Santos

Métrica	VU Dir	VU Esq	Logradouro Inicial	Logradouro Final
1	88,93	88,93	8671 Rua Abraão de Oliveira Lima	8671 Rua Abraão de Oliveira Lima
2	86,74	86,74	8963 Rua José Vieira da Silva	8998 Rua São Domingos

**LOGRADOURO: 8998** Rua São Domingos

Métrica	VU Dir	VU Esq	Logradouro Inicial	Logradouro Final
1	147,25	147,25	296 Rua Expedicionários Brasileiros	11101 Rua Projetada 08
2	143,79	143,79	11101 Rua Projetada 08	11104 Rua Projetada 09
3	140,69	140,69	11104 Rua Projetada 09	11100 Rua Projetada 10
4	131,92	131,92	11100 Rua Projetada 10	11102 Rua Rozito Canuto
5	129,7	129,7	11102 Rua Rozito Canuto	11107 Rua Andrei Kernison
6	120,08	120,08	8939 Rua Eletricista José Monteiro da Silva	8939 Rua Eletricista José Monteiro da Silva
7	108,6	108,6	8939 Rua Eletricista José Monteiro da Silva	11103 Rua Novo Horizonte
8	101,22	101,22	11103 Rua Novo Horizonte	9404 Rua Floriano de Oliveira França
9	98,79	98,79	9404 Rua Floriano de Oliveira França	90197
10	96,2	96,2	90197	9390 Rua Joel Lindolfo de Oliveira
11	94,21	94,21	9390 Rua Joel Lindolfo de Oliveira	90199
12	92,77	92,77	90199	9382 Rua Euclides de Oliveira Santos
13	90,93	90,93	9382 Rua Euclides de Oliveira Santos	90200
14	88,61	88,61	90200	8980 Rua Valfredo de Oliveira Santos
15	80,9	80,9	8980 Rua Valfredo de Oliveira Santos	6251 Rua Pedro Alexandre

**LOGRADOURO: 9013** Rua Maestro Nelson Soares Palmeira

Métrica	VU Dir	VU Esq	Logradouro Inicial	Logradouro Final
1	65,88	65,88	11242 Rua Projetada 35	11242 Rua Projetada 35



**LOGRADOURO: 9021** Rua Luiza Batista de Araújo

Métrica	VU_Dir	VU_Esq	Logradouro Inicial	Logradouro Final
1	157.73	157.73	1349 Rua Cicero Torres	1349 Rua Cicero Torres

**LOGRADOURO: 9030** Rua Maria Francisca dos Santos

Métrica	VU_Dir	VU_Esq	Logradouro Inicial	Logradouro Final
1	141.91	141.91	1349 Rua Cicero Torres	3864 Rua Governador Silvestre Pêncles

**LOGRADOURO: 9072** Rua Valfredo Oliveira Lima

Métrica	VU_Dir	VU_Esq	Logradouro Inicial	Logradouro Final
1	138.19	138.19	1322 Avenid: André Leão	9110 Rua Arizio Lopes Marinho
2	149.02	149.02	9110 Rua Arizio Lopes Marinho	1349 Rua Cicero Torres

**LOGRADOURO: 9080** Rua Adilson Torres de Melo

Métrica	VU_Dir	VU_Esq	Logradouro Inicial	Logradouro Final
1	149.86	149.86	1322 Avenid: André Leão	1349 Rua Cicero Torres

**LOGRADOURO: 9099** Rua Coronel Ataíde de Oliveira

Métrica	VU_Dir	VU_Esq	Logradouro Inicial	Logradouro Final
1	153.46	153.46	1322 Avenid: André Leão	1349 Rua Cicero Torres

**LOGRADOURO: 9102** Rua Maria de Oliveira Lima

Métrica	VU_Dir	VU_Esq	Logradouro Inicial	Logradouro Final
1	157.23	157.23	3848 Rua Costa Rica	1349 Rua Cicero Torres

**LOGRADOURO: 9110** Rua Arizio Lopes Marinho

Métrica	VU_Dir	VU_Esq	Logradouro Inicial	Logradouro Final
1	129.7	129.7	1667 Rua Nossa Senhora do Rosário	11022 Praça Vereador Euclides Feliciano da S
2	130.56	130.56	11022 Praça Vereador Euclides Feliciano da S	11016 Rua Durval Pereira de Melo
3	134.15	134.15	11016 Rua Durval Pereira de Melo	11023 Rua José Mathews Sobrinho
4	138.69	138.69	11023 Rua José Mathews Sobrinho	9072 Rua Valfredo Oliveira Lima

**LOGRADOURO: 9129** Rua José Nunes Carnaúba

Métrica	VU_Dir	VU_Esq	Logradouro Inicial	Logradouro Final
1	106.84	106.84	9137 Rua Ernesto Rodrigues de Souza	9137 Rua Ernesto Rodrigues de Souza
2	115.37	115.37	11231 Rua Marçal Rondon	2051 Avenid: Minervina Francisca da Conceição
3	75.24	75.24	2051 Avenid: Minervina Francisca da Conceição	9129 Rua José Nunes Carnaúba

**LOGRADOURO: 9137** Rua Ernesto Rodrigues de Souza

Métrica	VU_Dir	VU_Esq	Logradouro Inicial	Logradouro Final
1	120.21	120.21	717 Rua Presidente Tancredo de Almeida	1942 Rua José Cicero de Queiróz
2	129.13	129.13	1942 Rua José Cicero de Queiróz	11236 Rua da Liberdade
3	122.7	122.7	11236 Rua da Liberdade	6642 Rua Alan Kardec
4	113.78	113.78	6642 Rua Alan Kardec	6642 Rua Alan Kardec

**LOGRADOURO: 9145** Rua João Nunes Barbosa

Métrica	VU_Dir	VU_Esq	Logradouro Inicial	Logradouro Final
1	147.92	147.92	2051 Avenid: Minervina Francisca da Conceição	2013 Avenid: Elvira Barbosa Lopes
2	104.26	104.26	2013 Avenid: Elvira Barbosa Lopes	90053
3	41.74	41.74	90053	90003

**LOGRADOURO: 9170** Rua Elizabeth Umbelina da Silva

Métrica	VU_Dir	VU_Esq	Logradouro Inicial		Logradouro Final	
1	59,25	59,25	8688	Rua Tertuliano Bernardo de Oliveira	8688	Rua Tertuliano Bernardo de Oliveira

**LOGRADOURO: 9188** Rua Júlia Lima da Silva

Métrica	VU_Dir	VU_Esq	Logradouro Inicial		Logradouro Final	
1	58,58	58,58	9170	Rua Elizabeth Umbelina da Silva	9170	Rua Elizabeth Umbelina da Silva
2	50,87	50,87	9170	Rua Elizabeth Umbelina da Silva	9196	Rua Júlio Honorato da Silva

**LOGRADOURO: 9196** Rua Júlio Honorato da Silva

Métrica	VU_Dir	VU_Esq	Logradouro Inicial		Logradouro Final	
1	49,77	49,77	11367	Rod AL 115	9188	Rua Júlia Lima da Silva
2	50,38	50,38	9188	Rua Júlia Lima da Silva	8688	Rua Tertuliano Bernardo de Oliveira

**LOGRADOURO: 9218** Rua Cícero Antônio da Silva

Métrica	VU_Dir	VU_Esq	Logradouro Inicial		Logradouro Final	
1	23,85	23,85	6006	Rua Antônio Feliciano	6006	Rua Antônio Feliciano

**LOGRADOURO: 9226** Rua Patrocínio José

Métrica	VU_Dir	VU_Esq	Logradouro Inicial		Logradouro Final	
1	169,33	169,33	1349	Rua Cícero Torres	3864	Rua Governador Silvestre Pêrcles

**LOGRADOURO: 9234** Rua Benvindo Batista de Lira

Métrica	VU_Dir	VU_Esq	Logradouro Inicial		Logradouro Final	
1	34,15	34,15	11256	Rua Projetada 50	11256	Rua Projetada 50
2	38,93	38,93	90041		90020	
3	39,5	39,5	90020		90295	

**LOGRADOURO: 9250** Rua Flávio Nunes Ferreira

Métrica	VU_Dir	VU_Esq	Logradouro Inicial		Logradouro Final	
1	31,28	31,28	3315	Rua Euclides Marques de Sá	7924	Rua José Salu
2	27,07	27,07	7924	Rua José Salu	9250	Rua Flávio Nunes Ferreira

**LOGRADOURO: 9269** Rua Jeovaniilson Pereira Silva

Métrica	VU_Dir	VU_Esq	Logradouro Inicial		Logradouro Final	
1	20,81	20,81	7673	Rua Coronel Vicente Ramos	90381	
2	22,23	22,23	90381		7681	Largo João José da Silva

**LOGRADOURO: 9285** Rua Luiz José de Albuquerque

Métrica	VU_Dir	VU_Esq	Logradouro Inicial		Logradouro Final	
1	89,88	89,88	4879	Rua Adolfo Bispo da Silva	4852	Rua Estudante Luiz Carlos de Aguiar
2	103,28	103,28	4852	Rua Estudante Luiz Carlos de Aguiar	4950	Rua José Bernardino dos Santos

**LOGRADOURO: 9293** Rua José Jaime Alves dos Santos

Métrica	VU_Dir	VU_Esq	Logradouro Inicial		Logradouro Final	
1	19,38	19,38	6049	Rua Tertuliano Barbosa Leite	5913	Rua Matias Vieira
2	31,54	31,54	5913	Rua Matias Vieira	9293	Rua José Jaime Alves dos Santos

**LOGRADOURO: 9307** Rua Marlice Guimarães

Métrica	VU_Dir	VU_Esq	Logradouro Inicial		Logradouro Final	
---------	--------	--------	--------------------	--	------------------	--

**LOGRADOURO: 9307** Rua Marluce Guimarães

Métrica	VU_Dir	VU_Esq	Logradouro Inicial		Logradouro Final	
1	48,27	48,27	4224	Rua José Francisco Oliveira	4224	Rua José Francisco Oliveira
2	46,3	46,3	7584	Rua Minterio Dandão	7592	Rua José Elvino Higino da Silva
3	44,72	44,72	7592	Rua José Elvino Higino da Silva	9307	Rua Marluce Guimarães

**LOGRADOURO: 9315** Rua Madre Helena

Métrica	VU_Dir	VU_Esq	Logradouro Inicial		Logradouro Final	
2	62,47	62,47	530	Rua Aloisio Torres de Oliveira	530	Rua Aloisio Torres de Oliveira
3	58,56	58,56	9340	Rua Mário de Oliveira Lima	9366	Rua Marciano Ferreira Albuquerque
4	65,43	65,43	9366	Rua Marciano Ferreira Albuquerque	9374	Rua Josefa da Rocha Barros

**LOGRADOURO: 9323** Rua João Chagas Freire

Métrica	VU_Dir	VU_Esq	Logradouro Inicial		Logradouro Final	
1	41,67	41,67	530	Rua Aloisio Torres de Oliveira	530	Rua Aloisio Torres de Oliveira

**LOGRADOURO: 9331** Rua Vera Maria de Oliveira Rezende

Métrica	VU_Dir	VU_Esq	Logradouro Inicial		Logradouro Final	
1	47,73	47,73	9315	Rua Madre Helena	9315	Rua Madre Helena
2	46,4	46,4	9323	Rua João Chagas Freire	11211	Avenida Vereador Alípio de Oliveira Cald

**LOGRADOURO: 9340** Rua Mário de Oliveira Lima

Métrica	VU_Dir	VU_Esq	Logradouro Inicial		Logradouro Final	
1	74,04	74,04	9315	Rua Madre Helena	9315	Rua Madre Helena
2	73,03	73,03	9315	Rua Madre Helena	9358	Rua Ediel Bezerra da Silva
3	51,87	51,87	9358	Rua Ediel Bezerra da Silva	11211	Avenida Vereador Alípio de Oliveira Cald
4	50,48	50,48	11211	Avenida Vereador Alípio de Oliveira Cald	5603	Rua José Eliotério Sobrinho
5	49,19	49,19	5603	Rua José Eliotério Sobrinho	5271	Rua Vicente Flor Ferreira

**LOGRADOURO: 9358** Rua Ediel Bezerra da Silva

Métrica	VU_Dir	VU_Esq	Logradouro Inicial		Logradouro Final	
1	57,15	57,15	9340	Rua Mário de Oliveira Lima	9340	Rua Mário de Oliveira Lima

**LOGRADOURO: 9366** Rua Marciano Ferreira Albuquerque

Métrica	VU_Dir	VU_Esq	Logradouro Inicial		Logradouro Final	
1	62,64	62,64	9315	Rua Madre Helena	9315	Rua Madre Helena
2	60,85	60,85	9358	Rua Ediel Bezerra da Silva	11211	Avenida Vereador Alípio de Oliveira Cald

**LOGRADOURO: 9374** Rua Josefa da Rocha Barros

Métrica	VU_Dir	VU_Esq	Logradouro Inicial		Logradouro Final	
1	67,91	67,91	9315	Rua Madre Helena	9374	Rua Josefa da Rocha Barros
2	65,93	65,93	9315	Rua Madre Helena	11211	Avenida Vereador Alípio de Oliveira Cald

**LOGRADOURO: 9382** Rua Euclides de Oliveira Santos

Métrica	VU_Dir	VU_Esq	Logradouro Inicial		Logradouro Final	
1	98,89	98,89	8671	Rua Abraão de Oliveira Lima	8671	Rua Abraão de Oliveira Lima
2	94,61	94,61	8963	Rua José Vieira da Silva	8998	Rua São Domingos

**LOGRADOURO: 9390** Rua Joel Lindolfo de Oliveira

Métrica	VU_Dir	VU_Esq	Logradouro Inicial		Logradouro Final	
---------	--------	--------	--------------------	--	------------------	--

**LOGRADOURO: 9390** Rua Joel Lindolfo de Oliveira

Métrica	VU_Dir	VU_Esq	Logradouro Inicial			Logradouro Final		
1	100.09	100.09	8671	Rua	Abraão de Oliveira Lima	8671	Rua	Abraão de Oliveira Lima

**LOGRADOURO: 9404** Rua Floriano de Oliveira França

Métrica	VU_Dir	VU_Esq	Logradouro Inicial			Logradouro Final		
1	103.92	103.92	8671	Rua	Abraão de Oliveira Lima	8998	Rua	São Domingos

**LOGRADOURO: 9420** Rua José Jailson Nunes

Métrica	VU_Dir	VU_Esq	Logradouro Inicial			Logradouro Final		
1	144.92	144.92	2108	Rua	Pastor José Alves	9439	Rua	Maria Roque da Silva
2	124.59	124.59	9439	Rua	Maria Roque da Silva	2280	Rua	Samaritana
3	101.98	101.98	2280	Rua	Samaritana	2590	Rua	Manoel Francisco Cazusa
4	105.97	105.97	2590	Rua	Manoel Francisco Cazusa	2874	Rua	Ministro Petrônio Portela

**LOGRADOURO: 9439** Rua Maria Roque da Silva

Métrica	VU_Dir	VU_Esq	Logradouro Inicial			Logradouro Final		
1	116.51	116.51	2388	Rua	Lino Roberto	9420	Rua	José Jailson Nunes

**LOGRADOURO: 9463** Rua José Leite Bezerra

Métrica	VU_Dir	VU_Esq	Logradouro Inicial			Logradouro Final		
1	73.22	73.22	2574	Rua	Ministro Petrônio Portela	2590	Rua	Manoel Francisco Cazusa
2	76.84	76.84	2590	Rua	Manoel Francisco Cazusa	90067		
3	85.18	85.18	90067			2280	Rua	Samaritana
4	108.3	108.3	2280	Rua	Samaritana	2310	Rua	Vicente Nunes de Albuquerque

**LOGRADOURO: 9471** Rua Francisco Carlos Barbosa Rocha

Métrica	VU_Dir	VU_Esq	Logradouro Inicial			Logradouro Final		
1	101.65	101.65	2175	Rua	Francisco Pereira de Albuquerque	11224	Rua	Tereza Albuquerque
2	99.59	99.59	11224	Rua	Tereza Albuquerque	9480	Rua	Guilherme Alcides Moreira
3	119.7	119.7	9480	Rua	Guilherme Alcides Moreira	2388	Rua	Lino Roberto

**LOGRADOURO: 9480** Rua Guilherme Alcides Moreira

Métrica	VU_Dir	VU_Esq	Logradouro Inicial			Logradouro Final		
1	102.88	102.88	9471	Rua	Francisco Carlos Barbosa Rocha	9471	Rua	Francisco Carlos Barbosa Rocha

**LOGRADOURO: 9501** Rua João Alexandre dos Santos

Métrica	VU_Dir	VU_Esq	Logradouro Inicial			Logradouro Final		
1	60.8	60.8	7231	Rua	Geraldo Damasceno Ferreira	4912	Rua	Santa Tereza

**LOGRADOURO: 9536** Rua José Jaldemir Tavares de Lima

Métrica	VU_Dir	VU_Esq	Logradouro Inicial			Logradouro Final		
1	84.05	84.05	7223	Rua	Pedro Romualdo da Silva	7223	Rua	Pedro Romualdo da Silva
2	72.75	72.75	7231	Rua	Geraldo Damasceno Ferreira	4912	Rua	Santa Tereza

**LOGRADOURO: 9544** Rua Leonaldo Valeriano da Silva

Métrica	VU_Dir	VU_Esq	Logradouro Inicial			Logradouro Final		
1	102.94	102.94	7223	Rua	Pedro Romualdo da Silva	7223	Rua	Pedro Romualdo da Silva
2	99.8	99.8	7231	Rua	Geraldo Damasceno Ferreira	4912	Rua	Santa Tereza

**LOGRADOURO: 9552** Rua Maria Fausto Correia

Métrica	VU_Dir	VU_Esq	Logradouro Inicial			Logradouro Final		
1	64,75	64,75	7231	Rua	Geraldo Damasceno Ferreira	4912	Rua	Santa Tereza

**LOGRADOURO: 9560** Rua Tecila de Oliveira Barbosa

Métrica	VU_Dir	VU_Esq	Logradouro Inicial			Logradouro Final		
1	81,5	81,5	6928	Rua	Manoel Afonso Maranhão	6928	Rua	Manoel Afonso Maranhão

**LOGRADOURO: 9609** Rua Amélia Nunes Correia

Métrica	VU_Dir	VU_Esq	Logradouro Inicial			Logradouro Final		
1	45,35	45,35	3366	Rua	Campo Grande	11215	Rua	Manoel Nunes Filho
2	45,07	45,07	11215	Rua	Manoel Nunes Filho	11194	Rua	José Naiton Barbosa Lins
3	43,41	43,41	11194	Rua	José Naiton Barbosa Lins	90069		
4	43,07	43,07	90069			5727	Avenid	Jany Camelo Lima
5	42,02	42,02	5727	Avenid	Jany Camelo Lima	5409	Praça	Monteiro Lobato
6	43,87	43,87	5409	Praça	Monteiro Lobato	5778	Rua	São Bráz
7	47,81	47,81	5778	Rua	São Bráz	11205	Rua	Senhor do Bonfim
8	44,32	44,32	11205	Rua	Senhor do Bonfim	11192	Rua	Campo Verde
9	43,06	43,06	11192	Rua	Campo Verde	11186	Rua	Belo Jardim
10	41,96	41,96	11186	Rua	Belo Jardim	11212	Rua	Nossa Senhora Aparecida
11	41,02	41,02	11212	Rua	Nossa Senhora Aparecida	90297		
12	40,21	40,21	11202	Rua	do Sol	90297		
13	37,36	37,36	11202	Rua	do Sol	11184	Avenid	Pio XII
14	41,22	41,22	11184	Avenid	Pio XII	90279		
15	44,39	44,39	90279			90280		
16	43,64	43,64	90280			90281		
17	40,66	40,66	90281			90282		
18	40,84	40,84	90282			90283		
19	39,04	39,04	90283			90284		
20	36,29	36,29	90284			90294		

**LOGRADOURO: 9617** Rua José Nunes Ferreira

Métrica	VU_Dir	VU_Esq	Logradouro Inicial			Logradouro Final		
1	65,11	65,11	11192	Rua	Campo Verde	9617	Rua	José Nunes Ferreira

**LOGRADOURO: 9625** Rua Alonso de Abreu Pereira Filho

Métrica	VU_Dir	VU_Esq	Logradouro Inicial			Logradouro Final		
1	66,4	66,4	11192	Rua	Campo Verde	9625	Rua	Alonso de Abreu Pereira Filho

**LOGRADOURO: 9633** Rua Sargento Fábio Roberto de Albuquerque

Métrica	VU_Dir	VU_Esq	Logradouro Inicial			Logradouro Final		
1	112,39	112,39	717	Rua	Presidente Tancredo de Almeida	768	Rua	Governador Luiz Cavaleante

**LOGRADOURO: 9641** Rua José Marcelo Barbosa

Métrica	VU_Dir	VU_Esq	Logradouro Inicial			Logradouro Final		
1	79,84	79,84	6928	Rua	Manoel Afonso Maranhão	11365	Rod	Al. 220

**LOGRADOURO: 9676** Rua Cabo Jeovane Pereira Silva

Métrica	VU_Dir	VU_Esq	Logradouro Inicial			Logradouro Final		
---------	--------	--------	--------------------	--	--	------------------	--	--

**LOGRADOURO: 9676** Rua Cabo Jeovane Pereira Silva

Métrica	VU_Dir	VU_Esq	Logradouro Inicial	Logradouro Final
1	60.61	60.61	11247 Avencid. João Saturnino de Almeida	2922 Rua Neide Barbosa Rocha
2	85.78	85.78	2922 Rua Neide Barbosa Rocha	2884 Rua José Bastos Filho
3	94.61	94.61	2884 Rua José Bastos Filho	90299
4	89.05	89.05	90299	90300
5	87.75	87.75	90300	3139 Rua Djalma Matheus Santana

**LOGRADOURO: 9684** Rua Antonia Jovelina dos Santos

Métrica	VU_Dir	VU_Esq	Logradouro Inicial	Logradouro Final
1	112.28	112.28	296 Rua Expedicionários Brasileiros	7010 Rua Antenor Pereira Nunes
2	103.77	103.77	7010 Rua Antenor Pereira Nunes	7002 Rua Helena Fernandes de Souza
3	102.52	102.52	7002 Rua Helena Fernandes de Souza	9692 Rua Domingos Honório da Silva
4	102.22	102.22	9692 Rua Domingos Honório da Silva	7088 Rua Margarita Palmerina de Almeida
5	102.63	102.63	7088 Rua Margarita Palmerina de Almeida	90153
6	103.03	103.03	90153	7037 Rua Dionisio Pedro dos Santos

**LOGRADOURO: 9692** Rua Domingos Honório da Silva

Métrica	VU_Dir	VU_Esq	Logradouro Inicial	Logradouro Final
1	78.94	78.94	8831 Rua José Honório	8831 Rua José Honório

**LOGRADOURO: 9749** Rua Júlio Honorato de Miranda

Métrica	VU_Dir	VU_Esq	Logradouro Inicial	Logradouro Final
1	47.75	47.75	4798 Rua Mané Garrincha	4808 Rua Taquarana
2	47.08	47.08	4808 Rua Taquarana	9749 Rua Júlio Honorato de Miranda

**LOGRADOURO: 10003** Rua Estudante Maxziel Barbosa Oliveira

Métrica	VU_Dir	VU_Esq	Logradouro Inicial	Logradouro Final
1	20.46	20.46	1411 Rua Engenheiro Camilo Collier	1411 Rua Engenheiro Camilo Collier
2	19.11	19.11	7924 Rua José Sahu	10003 Rua Estudante Maxziel Barbosa Oliv

**LOGRADOURO: 10054** Rua Maria José dos Santos

Métrica	VU_Dir	VU_Esq	Logradouro Inicial	Logradouro Final
1	22.6	22.6	90381	10054 Rua Maria José dos Santos

**LOGRADOURO: 10119** Rua João Francisco de Souza

Métrica	VU_Dir	VU_Esq	Logradouro Inicial	Logradouro Final
1	62.84	62.84	3042 Rua Maria José Gama	6243 Rua Angelo Sobrinho

**LOGRADOURO: 10127** Rua Manoel Pedro da Silva

Métrica	VU_Dir	VU_Esq	Logradouro Inicial	Logradouro Final
1	84.81	84.81	8939 Rua Eletricista José Monteiro da Silv	8939 Rua Eletricista José Monteiro da Silv
2	76.78	76.78	8939 Rua Eletricista José Monteiro da Silv	3042 Rua Maria José Gama
3	58.81	58.81	3042 Rua Maria José Gama	6243 Rua Angelo Sobrinho

**LOGRADOURO: 10160** Rua Márcia Melquiades

Métrica	VU_Dir	VU_Esq	Logradouro Inicial	Logradouro Final
1	87.67	87.67	6634 Avencid. Raimundo Xavier do Nascimento	6855 Rua Maria de Lourdes Ventura
2	87.43	87.43	6855 Rua Maria de Lourdes Ventura	10186 Rua Manoel Pedro de Lima

**LOGRADOURO: 10160** Rua Márcia Melquiades

Métrica	VU_Dir	VU_Esq	Logradouro Inicial			Logradouro Final		
3	86,55	86,55	10186	Rua	Manoel Pedro de Lima	6812	Praça	Geová Caetano
4	78,51	78,51	6839	Rua	Isabel de Oliveira Lima	6812	Praça	Geová Caetano

**LOGRADOURO: 10186** Rua Manoel Pedro de Lima

Métrica	VU_Dir	VU_Esq	Logradouro Inicial			Logradouro Final		
1	87,69	87,69	10160	Rua	Márcia Melquiades	6847	Rua	Pedro Livino
2	87,56	87,56	6847	Rua	Pedro Livino	6839	Rua	Isabel de Oliveira Lima
3	84,42	84,42	6839	Rua	Isabel de Oliveira Lima	11365	Rod	AL 220

**LOGRADOURO: 10208** Rua Antônia Angelina da Silva

Métrica	VU_Dir	VU_Esq	Logradouro Inicial			Logradouro Final		
1	60,38	60,38	90170			11145	Rua	Marcos Valeriano
2	61,2	61,2	11145	Rua	Marcos Valeriano	90388		
3	62,64	62,64	90388			6871	Rua	Severina de Albuquerque Silva
4	64,37	64,37	6871	Rua	Severina de Albuquerque Silva	6839	Rua	Isabel de Oliveira Lima
5	61,75	61,75	6839	Rua	Isabel de Oliveira Lima	11365	Rod	AL 220

**LOGRADOURO: 10232** Rua Pedro Vieira Sampaio

Métrica	VU_Dir	VU_Esq	Logradouro Inicial			Logradouro Final		
1	66,8	66,8	2922	Rua	Neide Barbosa Rocha	2922	Rua	Neide Barbosa Rocha
2	77,16	77,16	2922	Rua	Neide Barbosa Rocha	2914	Rua	Pedro Lopes da Silva
3	86,89	86,89	2914	Rua	Pedro Lopes da Silva	2906	Rua	Deputado Cleto Marques Luz
4	87,57	87,57	2906	Rua	Deputado Cleto Marques Luz	2892	Rua	Manoel do Nascimento Abreu Fi
5	93,92	93,92	2892	Rua	Manoel do Nascimento Abreu Fi	2884	Rua	José Bastos Filho
6	97,71	97,71	2884	Rua	José Bastos Filho	90299		
7	100,35	100,35	90299			90300		
8	107,35	107,35	90300			2850	Rua	Estudante Saronara Marques Qu

**LOGRADOURO: 10240** Rua Professor Benildo Barbosa Medeiros

Métrica	VU_Dir	VU_Esq	Logradouro Inicial			Logradouro Final		
1	102,27	102,27	10240	Rua	Professor Benildo Barbosa Mede	90056		
2	95,73	95,73	90056			10240	Rua	Professor Benildo Barbosa Mede

**LOGRADOURO: 10305** Rua Rosendo Gama

Métrica	VU_Dir	VU_Esq	Logradouro Inicial			Logradouro Final		
1	75,16	75,16	4912	Rua	Santa Tereza	9560	Rua	Tecila de Oliveira Barbosa
2	74,08	74,08	9560	Rua	Tecila de Oliveira Barbosa	10305	Rua	Rosendo Gama

**LOGRADOURO: 10313** Rua Claudeci Gregório da Silva

Métrica	VU_Dir	VU_Esq	Logradouro Inicial			Logradouro Final		
1	58,78	58,78	8815	Rua	Gilberto Félix de Menezes	5875	Rua	Maria de Lourdes de Oliveira
2	32,16	32,16	5875	Rua	Maria de Lourdes de Oliveira	5867	Rua	José Arestides da Silva
3	31,51	31,51	5867	Rua	José Arestides da Silva	10313	Rua	Claudeci Gregório da Silva

**LOGRADOURO: 10321** Rua Cândido Barbosa da Silva

Métrica	VU_Dir	VU_Esq	Logradouro Inicial			Logradouro Final		
1	78,08	78,08	11365	Rod	AL 220	5840	Rua	Mestre Geraldo

**LOGRADOURO: 10321** Rua Cândido Barbosa da Silva

Métrica	VU_Dir	VU_Esq	Logradouro Inicial			Logradouro Final		
2	57	57	5840	Rua	Mestre Geraldo	5832	Rua	Joaquim Pereira Gomes
3	58,78	58,78	5832	Rua	Joaquim Pereira Gomes	8815	Rua	Gilberto Félix de Menezes

**LOGRADOURO: 10330** Rua José Valentim dos Santos

Métrica	VU_Dir	VU_Esq	Logradouro Inicial			Logradouro Final		
1	58,34	58,34	11365	Rod	AL 220	10330	Rua	José Valentim dos Santos

**LOGRADOURO: 10348** Rua Porto Calvo

Métrica	VU_Dir	VU_Esq	Logradouro Inicial			Logradouro Final		
1	44,03	44,03	4577	Rua	Marcel Teles	4808	Rua	Taquarana
2	23,46	23,46	4808	Rua	Taquarana	90149		
3	42,05	42,05	90149			90149		

**LOGRADOURO: 10356** Rua Francisco Pereira Lima

Métrica	VU_Dir	VU_Esq	Logradouro Inicial			Logradouro Final		
1	62,89	62,89	3376	Avenida	Antônio Barbosa	3376	Avenida	Antônio Barbosa

**LOGRADOURO: 10399** Rua Professora Terezinha Amorim de Oliveira

Métrica	VU_Dir	VU_Esq	Logradouro Inicial			Logradouro Final		
1	146,14	146,14	1888	Rua	Ouro Branco	10402	Rua	Olivia Brito de Almeida
2	121,9	121,9	10402	Rua	Olivia Brito de Almeida	10410	Rua	Deputado Federal Ulisses Guima
3	60,92	60,92	10410	Rua	Deputado Federal Ulisses Guima	11229	Rua	Projetada 33

**LOGRADOURO: 10402** Rua Olivia Brito de Almeida

Métrica	VU_Dir	VU_Esq	Logradouro Inicial			Logradouro Final		
1	123,31	123,31	10399	Rua	Professora Terezinha Amorim de	10399	Rua	Professora Terezinha Amorim de
2	127,12	127,12	10569	Rua	Jornalista Freitas Neto	10909	Rua	Alexandrina Pereira de Oliveira
3	126,18	126,18	10909	Rua	Alexandrina Pereira de Oliveira	90078		

**LOGRADOURO: 10410** Rua Deputado Federal Ulisses Guimarães

Métrica	VU_Dir	VU_Esq	Logradouro Inicial			Logradouro Final		
1	85,28	85,28	10399	Rua	Professora Terezinha Amorim de	10569	Rua	Jornalista Freitas Neto
2	86,63	86,63	10569	Rua	Jornalista Freitas Neto	10909	Rua	Alexandrina Pereira de Oliveira
3	86,03	86,03	10909	Rua	Alexandrina Pereira de Oliveira	11365	Rod	AL 220

**LOGRADOURO: 10445** Rua Matias Vieira da Silva

Métrica	VU_Dir	VU_Esq	Logradouro Inicial			Logradouro Final		
1	86,8	86,8	1713	Rua	Estelita de Macedo	2051	Avenida	Minervina Francisca da Conceição

**LOGRADOURO: 10470** Rua Alvina Lopes de Almeida

Métrica	VU_Dir	VU_Esq	Logradouro Inicial			Logradouro Final		
1	97,7	97,7	1713	Rua	Estelita de Macedo	2051	Avenida	Minervina Francisca da Conceição
2	92,49	92,49	2051	Avenida	Minervina Francisca da Conceição	10399	Rua	Professora Terezinha Amorim de

**LOGRADOURO: 10488** Rua Fernando Lourenço

Métrica	VU_Dir	VU_Esq	Logradouro Inicial			Logradouro Final		
1	25,89	25,89	7673	Rua	Coronel Vicente Ramos	10488	Rua	Fernando Lourenço



<b>LOGRADOURO: 10518</b>			<b>Rua Auríia Vieira Pereira</b>			
<b>Métrica</b>	<b>VU_Dir</b>	<b>VU_Esq</b>	<b>Logradouro Inicial</b>		<b>Logradouro Final</b>	
1	178.01	178.01	5000	Rua Benjamim Freire de Amorim	5000	Rua Benjamim Freire de Amorim
<b>LOGRADOURO: 10526</b>			<b>Rua José Lucimar Canuto Alves</b>			
<b>Métrica</b>	<b>VU_Dir</b>	<b>VU_Esq</b>	<b>Logradouro Inicial</b>		<b>Logradouro Final</b>	
1	166.17	166.17	5000	Rua Benjamim Freire de Amorim	5000	Rua Benjamim Freire de Amorim
<b>LOGRADOURO: 10534</b>			<b>Rua Epitacio Felisberto da Silva</b>			
<b>Métrica</b>	<b>VU_Dir</b>	<b>VU_Esq</b>	<b>Logradouro Inicial</b>		<b>Logradouro Final</b>	
1	151.01	151.01	5000	Rua Benjamim Freire de Amorim	5000	Rua Benjamim Freire de Amorim
<b>LOGRADOURO: 10542</b>			<b>Rua Olindina dos Santos</b>			
<b>Métrica</b>	<b>VU_Dir</b>	<b>VU_Esq</b>	<b>Logradouro Inicial</b>		<b>Logradouro Final</b>	
1	167.88	167.88	10550	Rua Jurandir Pereira de Miranda	10526	Rua José Lucimar Canuto Alves
2	155.65	155.65	10526	Rua José Lucimar Canuto Alves	10534	Rua Epitacio Felisberto da Silva
3	147.34	147.34	10534	Rua Epitacio Felisberto da Silva	4879	Rua Adolfo Bispo da Silva
<b>LOGRADOURO: 10550</b>			<b>Rua Jurandir Pereira de Miranda</b>			
<b>Métrica</b>	<b>VU_Dir</b>	<b>VU_Esq</b>	<b>Logradouro Inicial</b>		<b>Logradouro Final</b>	
1	176.12	176.12	5182	Rua Santa Mônica	5182	Rua Santa Mônica
2	170.74	170.74	10542	Rua Olindina dos Santos	5190	Rua Oficial de Justiça Dandão
3	165.12	165.12	5190	Rua Oficial de Justiça Dandão	4879	Rua Adolfo Bispo da Silva
<b>LOGRADOURO: 10569</b>			<b>Rua Jornalista Freitas Neto</b>			
<b>Métrica</b>	<b>VU_Dir</b>	<b>VU_Esq</b>	<b>Logradouro Inicial</b>		<b>Logradouro Final</b>	
1	146.5	146.5	1888	Rua Ouro Branco	1888	Rua Ouro Branco
2	106.58	106.58	10402	Rua Olívia Brito de Almeida	10410	Rua Deputado Federal Ulisses Guima
3	65.65	65.65	10410	Rua Deputado Federal Ulisses Guima	11229	Rua Projetada 33
<b>LOGRADOURO: 10585</b>			<b>Rua Francisca Paula de Jesus Isabel</b>			
<b>Métrica</b>	<b>VU_Dir</b>	<b>VU_Esq</b>	<b>Logradouro Inicial</b>		<b>Logradouro Final</b>	
1	55.16	55.16	6243	Rua Angélio Sobrinho	11103	Rua Novo Horizonte
<b>LOGRADOURO: 10607</b>			<b>Rua Josefa Lúcio de Oliveira</b>			
<b>Métrica</b>	<b>VU_Dir</b>	<b>VU_Esq</b>	<b>Logradouro Inicial</b>		<b>Logradouro Final</b>	
1	102.22	102.22	3042	Rua Maria José Gama	3042	Rua Maria José Gama
<b>LOGRADOURO: 10666</b>			<b>Rua Francelino de Brito</b>			
<b>Métrica</b>	<b>VU_Dir</b>	<b>VU_Esq</b>	<b>Logradouro Inicial</b>		<b>Logradouro Final</b>	
1	27.4	27.4	10704	Rua José Valeriano da Silva	10690	Rua Antonio Nunes da Silva
2	30.84	30.84	10690	Rua Antonio Nunes da Silva	10682	Rua Luiz Estevam da Silva
<b>LOGRADOURO: 10674</b>			<b>Rua José Amaro da Silva</b>			
<b>Métrica</b>	<b>VU_Dir</b>	<b>VU_Esq</b>	<b>Logradouro Inicial</b>		<b>Logradouro Final</b>	
1	30.03	30.03	10682	Rua Luiz Estevam da Silva	10682	Rua Luiz Estevam da Silva
2	28.34	28.34	10690	Rua Antonio Nunes da Silva	10704	Rua José Valeriano da Silva
3	35.63	35.63	10704	Rua José Valeriano da Silva	90302	
4	35.63	35.63	90302		10674	Rua José Amaro da Silva

**LOGRADOURO: 10682** Rua Luiz Estevam da Silva

Métrica	VU_Dir	VU_Esq	Logradouro Inicial		Logradouro Final	
1	40,67	40,67	6111	Rua Tibúrcio Valentano	11263	Rua Vicente Vieira dos Santos
2	38,2	38,2	11263	Rua Vicente Vieira dos Santos	10666	Rua Francelino de Brito
3	36,6	36,6	10666	Rua Francelino de Brito	10674	Rua José Amaro da Silva
4	36,05	36,05	10674	Rua José Amaro da Silva	10682	Rua Luiz Estevam da Silva
5	35,53	35,53	7967	Rua Raimundo dos Santos	10682	Rua Luiz Estevam da Silva

**LOGRADOURO: 10690** Rua Antonio Nunes da Silva

Métrica	VU_Dir	VU_Esq	Logradouro Inicial		Logradouro Final	
1	30,08	30,08	10666	Rua Francelino de Brito	10666	Rua Francelino de Brito
2	30,35	30,35	10666	Rua Francelino de Brito	10674	Rua José Amaro da Silva

**LOGRADOURO: 10704** Rua José Valeriano da Silva

Métrica	VU_Dir	VU_Esq	Logradouro Inicial		Logradouro Final	
1	27,57	27,57	11263	Rua Vicente Vieira dos Santos	10666	Rua Francelino de Brito
2	28,39	28,39	10666	Rua Francelino de Brito	10674	Rua José Amaro da Silva
3	29,88	29,88	10674	Rua José Amaro da Silva	90302	

**LOGRADOURO: 10836** Rua Odilon Lino da Silva

Métrica	VU_Dir	VU_Esq	Logradouro Inicial		Logradouro Final	
1	15	15	10844	Rua Manoel Bispo Mandú	10844	Rua Manoel Bispo Mandú

**LOGRADOURO: 10844** Rua Manoel Bispo Mandú

Métrica	VU_Dir	VU_Esq	Logradouro Inicial		Logradouro Final	
1	15	15	11366	Rod. AL 110	10836	Rua Odilon Lino da Silva
2	15	15	10836	Rua Odilon Lino da Silva	10844	Rua Manoel Bispo Mandú

**LOGRADOURO: 10909** Rua Alexandrina Pereira de Oliveira

Métrica	VU_Dir	VU_Esq	Logradouro Inicial		Logradouro Final	
1	143,7	143,7	1888	Rua Ouro Branco	10402	Rua Olívia Brito de Almeida
2	143,63	143,63	10402	Rua Olívia Brito de Almeida	90078	
3	92,47	92,47	90078		10410	Rua Deputado Federal Ulisses Guimã
4	68,37	68,37	10410	Rua Deputado Federal Ulisses Guimã	10402	Rua Olívia Brito de Almeida

**LOGRADOURO: 10925** Rua Professor Arlindo José do Nascimento

Métrica	VU_Dir	VU_Esq	Logradouro Inicial		Logradouro Final	
1	94,79	94,79	296	Rua Expedicionários Brasileiros	296	Rua Expedicionários Brasileiros
2	112,3	112,3	6120	Rua Messias Bernardino dos Santos	6197	Rua Salustiano José dos Santos

**LOGRADOURO: 11003** Rua Engenheiro Samuel de Oliveira Santos

Métrica	VU_Dir	VU_Esq	Logradouro Inicial		Logradouro Final	
1	113,99	113,99	11003	Rua Engenheiro Samuel de Oliveira S	7843	Rua Givanildo Vital da Silva
2	115,96	115,96	7843	Rua Givanildo Vital da Silva	11003	Rua Engenheiro Samuel de Oliveira S

**LOGRADOURO: 11004** Praça Juvenal Cunha da Silva

Métrica	VU_Dir	VU_Esq	Logradouro Inicial		Logradouro Final	
1	107,45	107,45	3126	Rua Júlio Ferreira de Mendonça	3168	Rua Antonio Rozendo Gomes

**LOGRADOURO: 11006** Rua Josefa Gilda Pessoa de Oliveira

Métrica	VU_Dir	VU_Esq	Logradouro Inicial			Logradouro Final		
1	64.81	64.81	5000	Rua	Benjamin Freire de Amorim	3162	Rua	Francisco Rodrigues Viana
2	63.97	63.97	3162	Rua	Francisco Rodrigues Viana	3162	Rua	Francisco Rodrigues Viana

**LOGRADOURO: 11009** Rua Diego Paiva dos Santos

Métrica	VU_Dir	VU_Esq	Logradouro Inicial			Logradouro Final		
1	116.77	116.77	7126	Rua	Júlio Ferreira de Mendonça	11009	Rua	Diego Paiva dos Santos

**LOGRADOURO: 11010** Rua Gaspar Ribeiro Verceles

Métrica	VU_Dir	VU_Esq	Logradouro Inicial			Logradouro Final		
1	114.59	114.59	7126	Rua	Júlio Ferreira de Mendonça	7126	Rua	Júlio Ferreira de Mendonça

**LOGRADOURO: 11011** Praça Coronel José Farias

Métrica	VU_Dir	VU_Esq	Logradouro Inicial			Logradouro Final		
1	128.17	128.17	4461	Rua	José Alexandre de Albuquerque	4461	Rua	José Alexandre de Albuquerque

**LOGRADOURO: 11012** Rua Estudante Dione Nunes Ferreira

Métrica	VU_Dir	VU_Esq	Logradouro Inicial			Logradouro Final		
1	15	15	7347	Rua	Cirilo José de Oliveira	7339	Rua	Maria Isabel de Almeida
2	15	15	7339	Rua	Maria Isabel de Almeida	7320	Rua	Vicente Lino da Silva

**LOGRADOURO: 11016** Rua Durval Pereira de Melo

Métrica	VU_Dir	VU_Esq	Logradouro Inicial			Logradouro Final		
1	140.01	140.01	1349	Rua	Cicero Torres	1349	Rua	Cicero Torres

**LOGRADOURO: 11017** Rua Dois de Fevereiro

Métrica	VU_Dir	VU_Esq	Logradouro Inicial			Logradouro Final		
1	291	291	1560	Rua	Leite Imã	1578	Rua	Brasília
2	238.74	238.74	1578	Rua	Brasília	1594	Rua	Firmino Leite
3	208.05	208.05	1594	Rua	Firmino Leite	11019	Rua	Vereador José Protásio Neto
4	181.55	181.55	11019	Rua	Vereador José Protásio Neto	1632	Rua	Miguel Leite
5	145.64	145.64	1632	Rua	Miguel Leite	1020	Rua	Santa Rita
6	113.31	113.31	1020	Rua	Santa Rita	1659	Rua	Nossa Senhora do Ó

**LOGRADOURO: 11018** Praça Vereador José Ferreira Barbosa

Métrica	VU_Dir	VU_Esq	Logradouro Inicial			Logradouro Final		
1	143.55	143.55	1683	Rua	Aurélio Lima Pimentel	1624	Rua	Manoel Barbosa de Medeiros

**LOGRADOURO: 11019** Rua Vereador José Protásio Neto

Métrica	VU_Dir	VU_Esq	Logradouro Inicial			Logradouro Final		
1	196.87	196.87	997	Rua	Domingos Barbosa da Silva	11017	Rua	Dois de Fevereiro
2	194.55	194.55	11017	Rua	Dois de Fevereiro	1250	Rua	São Nicolau
3	188.39	188.39	1250	Rua	São Nicolau	1292	Rua	Dácia Bezerra Cavaleante
4	180.86	180.86	1292	Rua	Dácia Bezerra Cavaleante	1314	Rua	Bela Vista
5	170.64	170.64	1314	Rua	Bela Vista	1322	Avenida	André Leão
6	159.56	159.56	1322	Avenida	André Leão	1330	Rua	Antônio de Oliveira Melo
7	155.06	155.06	1330	Rua	Antônio de Oliveira Melo	1349	Rua	Cicero Torres
8	147.98	147.98	1349	Rua	Cicero Torres	1357	Rua	Antônio Torres

**LOGRADOURO: 11022** Praça Vereador Euclides Feliciano da Silva

Métrica	VU_Dir	VU_Esq	Logradouro Inicial		Logradouro Final	
1	136.87	136.87	9110	Rua Arizio Lopes Marinho	1349	Rua Cicero Torres

**LOGRADOURO: 11023** Rua José Matheus Sobrinho

Métrica	VU_Dir	VU_Esq	Logradouro Inicial		Logradouro Final	
1	144.6	144.6	9110	Rua Arizio Lopes Marinho	1349	Rua Cicero Torres

**LOGRADOURO: 11024** Rua José Higino de Oliveira

Métrica	VU_Dir	VU_Esq	Logradouro Inicial		Logradouro Final	
1	83.5	83.5	5212	Rua Rosendo Maia	5212	Rua Rosendo Maia

**LOGRADOURO: 11025** Rua Vinte e Um de Maio

Métrica	VU_Dir	VU_Esq	Logradouro Inicial		Logradouro Final	
1	131.56	131.56	628	Rua Mauricio Pereira	628	Rua Mauricio Pereira
2	117.5	117.5	5204	Rua Miguel Oliveira da Silva	5212	Rua Rosendo Maia
3	85.16	85.16	5212	Rua Rosendo Maia	90392	
4	79.13	79.13	90392		5050	Rua Professora Branca Leite

**LOGRADOURO: 11026** Rua Projetada 71

Métrica	VU_Dir	VU_Esq	Logradouro Inicial		Logradouro Final	
1	39.27	39.27	90303		90304	
2	41.01	41.01	90304		90304	

**LOGRADOURO: 11031** Rua Ulisses Pereira de Oliveira

Métrica	VU_Dir	VU_Esq	Logradouro Inicial		Logradouro Final	
1	44.07	44.07	4224	Rua José Francelino Oliveira	4224	Rua José Francelino Oliveira
2	46.93	46.93	4224	Rua José Francelino Oliveira	7606	Rua Siqueira Campos
3	47.85	47.85	7606	Rua Siqueira Campos	11031	Rua Ulisses Pereira de Oliveira

**LOGRADOURO: 11033** Rua Manoel Roberto de Oliveira

Métrica	VU_Dir	VU_Esq	Logradouro Inicial		Logradouro Final	
1	15	15	7525	Rua Duarte Coelho	1411	Rua Engenheiro Camilo Collier

**LOGRADOURO: 11037** Rua Estudante Cledson Damasceno

Métrica	VU_Dir	VU_Esq	Logradouro Inicial		Logradouro Final	
1	27.55	27.55	7614	Rua Valdir Oliveira e Silva	7614	Rua Valdir Oliveira e Silva
2	27.97	27.97	7614	Rua Valdir Oliveira e Silva	11037	Rua Estudante Cledson Damasceno

**LOGRADOURO: 11041** Rua Danielle Maraisa de Oliveira Mariano

Métrica	VU_Dir	VU_Esq	Logradouro Inicial		Logradouro Final	
1	205.84	205.84	210	Avenida Rio Branco	90306	
2	227.78	227.78	90306		11042	Rua Josefa Leite

**LOGRADOURO: 11042** Rua Josefa Leite

Métrica	VU_Dir	VU_Esq	Logradouro Inicial		Logradouro Final	
1	214.93	214.93	90306		11041	Rua Danielle Maraisa de Oliveira Ma
2	248.71	248.71	11041	Rua Danielle Maraisa de Oliveira Ma	11041	Rua Danielle Maraisa de Oliveira Ma

**LOGRADOURO: 11043** Rua Josefa Clareto Santos

Métrica	VU_Dir	VU_Esq	Logradouro Inicial	Logradouro Final
1	17,86	17,86	7525 Rua Duarte Coelho	1411 Rua Engenheiro Camilo Collier

**LOGRADOURO: 11046** Rua Antonio Militão

Métrica	VU_Dir	VU_Esq	Logradouro Inicial	Logradouro Final
1	70,16	70,16	11048 Avenida: Miguel Guimarães Silva	11048 Avenida: Miguel Guimarães Silva

**LOGRADOURO: 11047** Rua Edvaldo Martins

Métrica	VU_Dir	VU_Esq	Logradouro Inicial	Logradouro Final
1	23,95	23,95	11078 Rua James Magalhães	11047 Rua Edvaldo Martins

**LOGRADOURO: 11048** Avenida Miguel Guimarães Silva

Métrica	VU_Dir	VU_Esq	Logradouro Inicial	Logradouro Final
1	15	15	6006 Rua Antônio Feliciano	11068 Rua Maria Nunes Costa
2	15	15	11068 Rua Maria Nunes Costa	11059 Rua Teonília Barbosa de Magalhães
3	15	15	11059 Rua Teonília Barbosa de Magalhães	11072 Rua Felisdona Guimarães Silva
4	34,19	34,19	11072 Rua Felisdona Guimarães Silva	2914 Rua Pedro Lopes da Silva
5	36,03	36,03	2915	11087 Rua Pio Nunes da Silva
6	37,99	37,99	11087 Rua Pio Nunes da Silva	11079 Rua Joana Amália de Magalhães
7	39,9	39,9	11079 Rua Joana Amália de Magalhães	11053 Rua Antonio Magalhães Silva
8	41,83	41,83	11053 Rua Antonio Magalhães Silva	11051 Rua Cornélio Guimarães Silva
9	43,51	43,51	11051 Rua Cornélio Guimarães Silva	11054 Rua José Olímpio da Silva
10	45,11	45,11	11054 Rua José Olímpio da Silva	11077 Rua João Magalhães Barbosa
11	26,85	26,85	11077 Rua João Magalhães Barbosa	11061 Rua Maria Albuquerque
12	28,23	28,23	11061 Rua Maria Albuquerque	11070 Rua Maria Pastora Bispo
13	29,36	29,36	11070 Rua Maria Pastora Bispo	11081 Rua Hortência Lopes
14	30,15	30,15	11081 Rua Hortência Lopes	11086 Rua Pedro Magalhães Silva
15	30,28	30,28	11086 Rua Pedro Magalhães Silva	11085 Rua Eronides Nunes Lopes
16	30,91	30,91	11085 Rua Eronides Nunes Lopes	11063 Rua Júlia de Magalhães Silva
17	31,36	31,36	11063 Rua Júlia de Magalhães Silva	11060 Rua Martinha Barbosa
18	36,11	36,11	11060 Rua Martinha Barbosa	11073 Rua José Nino Lopes
19	41,13	41,13	11073 Rua José Nino Lopes	11075 Rua João Cardoso de Lima
20	45,3	45,3	11075 Rua João Cardoso de Lima	11076 Rua Joana Isabel de Magalhães
21	44,28	44,28	11076 Rua Joana Isabel de Magalhães	11069 Rua Otílio José da Silva
22	44	44	11069 Rua Otílio José da Silva	11074 Rua João Cícero do Nascimento
23	43,65	43,65	11074 Rua João Cícero do Nascimento	11083 Rua Abdon Balbino da Silva
24	47,92	47,92	11083 Rua Abdon Balbino da Silva	11052 Rua Zilda Guimarães Silva
25	73,87	73,87	11052 Rua Zilda Guimarães Silva	11058 Rua Manoel Balbino da Silva
26	72,72	72,72	11058 Rua Manoel Balbino da Silva	11046 Rua Antonio Militão
27	71,64	71,64	11046 Rua Antonio Militão	11055 Rua Antonio Pio da Silva
28	70,54	70,54	11055 Rua Antonio Pio da Silva	11062 Rua Valdeni Barbosa
29	69,46	69,46	11062 Rua Valdeni Barbosa	11057 Rua Margarida Maria Lopes Barbosa
30	68,45	68,45	11057 Rua Margarida Maria Lopes Barbosa	90385
31	67,53	67,53	11055 Rua Antonio Pio da Silva	11049 Rua José Targino Filho
32	66,67	66,67	11049 Rua José Targino Filho	90384
33	67,68	67,68	11055 Rua Antonio Pio da Silva	11067 Rua Maria dos Santos Silva

LOGRADOURO: 11049		Rua José Targino Filho		
Métrica	VU_Dir	VU_Esq	Logradouro Inicial	Logradouro Final
1	64.29	64.29	11048 Avenid: Miguel Guimarães Silva	11048 Avenid: Miguel Guimarães Silva

LOGRADOURO: 11050		Rua Antonio Muniz		
Métrica	VU_Dir	VU_Esq	Logradouro Inicial	Logradouro Final
1	15	15	6006 Rua Antônio Feliciano	11078 Rua James Magalhães
2	26.88	26.88	11078 Rua James Magalhães	11050 Rua Antonio Muniz

LOGRADOURO: 11051		Rua Cornélio Guimarães Silva		
Métrica	VU_Dir	VU_Esq	Logradouro Inicial	Logradouro Final
1	43.87	43.87	11048 Avenid: Miguel Guimarães Silva	11051 Rua Cornélio Guimarães Silva

LOGRADOURO: 11052		Rua Zilda Guimarães Silva		
Métrica	VU_Dir	VU_Esq	Logradouro Inicial	Logradouro Final
1	72.66	72.66	11052 Rua Zilda Guimarães Silva	11048 Avenid: Miguel Guimarães Silva

LOGRADOURO: 11053		Rua Antonio Magalhães Silva		
Métrica	VU_Dir	VU_Esq	Logradouro Inicial	Logradouro Final
1	42.09	42.09	11048 Avenid: Miguel Guimarães Silva	11053 Rua Antonio Magalhães Silva

LOGRADOURO: 11054		Rua José Olímpio da Silva		
Métrica	VU_Dir	VU_Esq	Logradouro Inicial	Logradouro Final
1	45.56	45.56	11048 Avenid: Miguel Guimarães Silva	11054 Rua José Olímpio da Silva

LOGRADOURO: 11055		Rua Antonio Pio da Silva		
Métrica	VU_Dir	VU_Esq	Logradouro Inicial	Logradouro Final
1	68.71	68.71	11048 Avenid: Miguel Guimarães Silva	11048 Avenid: Miguel Guimarães Silva

LOGRADOURO: 11056		Avenida São João		
Métrica	VU_Dir	VU_Esq	Logradouro Inicial	Logradouro Final
1	15	15	6006 Rua Antônio Feliciano	11078 Rua James Magalhães

LOGRADOURO: 11057		Rua Margarida Maria Lopes Barbosa		
Métrica	VU_Dir	VU_Esq	Logradouro Inicial	Logradouro Final
1	66.38	66.38	11048 Avenid: Miguel Guimarães Silva	90308
2	60.78	60.78	90308	90309
3	54.98	54.98	90309	11366 Rod AL 110

LOGRADOURO: 11058		Rua Manoel Balbino da Silva		
Métrica	VU_Dir	VU_Esq	Logradouro Inicial	Logradouro Final
1	71.39	71.39	11048 Avenid: Miguel Guimarães Silva	11048 Avenid: Miguel Guimarães Silva

LOGRADOURO: 11059		Rua Teonília Barbosa de Magalhães		
Métrica	VU_Dir	VU_Esq	Logradouro Inicial	Logradouro Final
1	33.08	33.08	11048 Avenid: Miguel Guimarães Silva	11059 Rua Teonília Barbosa de Magalhães

LOGRADOURO: 11060		Rua Martinha Barbosa		
Métrica	VU_Dir	VU_Esq	Logradouro Inicial	Logradouro Final
1	39.02	39.02	11048 Avenid: Miguel Guimarães Silva	11048 Avenid: Miguel Guimarães Silva

<b>LOGRADOURO: 11061</b>		<b>Rua Maria Albuquerque</b>		
<b>Métrica</b>	<b>VU_Dir</b>	<b>VU_Esq</b>	<b>Logradouro Inicial</b>	<b>Logradouro Final</b>
1	28,34	28,34	11048 Avenid: Miguel Guimarães Silva	11061 Rua Maria Albuquerque
<b>LOGRADOURO: 11062</b>		<b>Rua Valdeni Barbosa</b>		
<b>Métrica</b>	<b>VU_Dir</b>	<b>VU_Esq</b>	<b>Logradouro Inicial</b>	<b>Logradouro Final</b>
1	67,46	67,46	11048 Avenid: Miguel Guimarães Silva	11048 Avenid: Miguel Guimarães Silva
<b>LOGRADOURO: 11063</b>		<b>Rua Júlia de Magalhães Silva</b>		
<b>Métrica</b>	<b>VU_Dir</b>	<b>VU_Esq</b>	<b>Logradouro Inicial</b>	<b>Logradouro Final</b>
1	38,38	38,38	11048 Avenid: Miguel Guimarães Silva	11048 Avenid: Miguel Guimarães Silva
<b>LOGRADOURO: 11064</b>		<b>Rua Sinzinho Barbosa</b>		
<b>Métrica</b>	<b>VU_Dir</b>	<b>VU_Esq</b>	<b>Logradouro Inicial</b>	<b>Logradouro Final</b>
1	25,86	25,86	11078 Rua James Magalhães	11064 Rua Sinzinho Barbosa
<b>LOGRADOURO: 11065</b>		<b>Rua Valter Leandro</b>		
<b>Métrica</b>	<b>VU_Dir</b>	<b>VU_Esq</b>	<b>Logradouro Inicial</b>	<b>Logradouro Final</b>
1	15	15	11067 Rua Maria dos Santos Silva	11082 Rua Alberto Alves
2	15	15	11082 Rua Alberto Alves	11084 Rua José Helder
3	15	15	11084 Rua José Helder	11065 Rua Valter Leandro
<b>LOGRADOURO: 11066</b>		<b>Rua Vandilva Lima</b>		
<b>Métrica</b>	<b>VU_Dir</b>	<b>VU_Esq</b>	<b>Logradouro Inicial</b>	<b>Logradouro Final</b>
1	24,79	24,79	11078 Rua James Magalhães	11066 Rua Vandilva Lima
<b>LOGRADOURO: 11067</b>		<b>Rua Maria dos Santos Silva</b>		
<b>Métrica</b>	<b>VU_Dir</b>	<b>VU_Esq</b>	<b>Logradouro Inicial</b>	<b>Logradouro Final</b>
1	35,64	35,64	11366 Rod AL 110	11048 Avenid: Miguel Guimarães Silva
2	15	15	11048 Avenid: Miguel Guimarães Silva	11065 Rua Valter Leandro
3	15	15	11065 Rua Valter Leandro	11089 Rua José Antônio
4	15	15	11089 Rua José Antônio	11067 Rua Maria dos Santos Silva
<b>LOGRADOURO: 11068</b>		<b>Rua Maria Nunes Costa</b>		
<b>Métrica</b>	<b>VU_Dir</b>	<b>VU_Esq</b>	<b>Logradouro Inicial</b>	<b>Logradouro Final</b>
1	15	15	11048 Avenid: Miguel Guimarães Silva	11068 Rua Maria Nunes Costa
<b>LOGRADOURO: 11069</b>		<b>Rua Otílio José da Silva</b>		
<b>Métrica</b>	<b>VU_Dir</b>	<b>VU_Esq</b>	<b>Logradouro Inicial</b>	<b>Logradouro Final</b>
1	44,96	44,96	11048 Avenid: Miguel Guimarães Silva	11048 Avenid: Miguel Guimarães Silva
<b>LOGRADOURO: 11070</b>		<b>Rua Maria Pastora Bispo</b>		
<b>Métrica</b>	<b>VU_Dir</b>	<b>VU_Esq</b>	<b>Logradouro Inicial</b>	<b>Logradouro Final</b>
1	71,3	71,3	2957 Rua Adeldo Nepomuceno Marques	9218 Rua Cícero Antônio da Silva
2	52,01	52,01	9218 Rua Cícero Antônio da Silva	90308
3	30,08	30,08	90308	11048 Avenid: Miguel Guimarães Silva
<b>LOGRADOURO: 11071</b>		<b>Rua José João de Oliveira</b>		
<b>Métrica</b>	<b>VU_Dir</b>	<b>VU_Esq</b>	<b>Logradouro Inicial</b>	<b>Logradouro Final</b>
1	88,1	88,1	6103 Rua Rita Leão de Melo	11071 Rua José João de Oliveira

LOGRADOURO: 11072			Rua Felisdona Guimarães Silva	
Métrica	VU_Dir	VU_Esq	Logradouro Inicial	Logradouro Final
1	34.9	34.9	11048 Avenid: Miguel Guimarães Silva	11072 Rua Felisdona Guimarães Silva

LOGRADOURO: 11073			Rua José Nino Lopes	
Métrica	VU_Dir	VU_Esq	Logradouro Inicial	Logradouro Final
1	40.9	40.9	11048 Avenid: Miguel Guimarães Silva	11048 Avenid: Miguel Guimarães Silva

LOGRADOURO: 11074			Rua João Cícero do Nascimento	
Métrica	VU_Dir	VU_Esq	Logradouro Inicial	Logradouro Final
1	49.97	49.97	11048 Avenid: Miguel Guimarães Silva	90308

LOGRADOURO: 11075			Rua João Cardoso de Lima	
Métrica	VU_Dir	VU_Esq	Logradouro Inicial	Logradouro Final
1	45.55	45.55	11048 Avenid: Miguel Guimarães Silva	11048 Avenid: Miguel Guimarães Silva

LOGRADOURO: 11076			Rua Joana Isabel de Magalhães	
Métrica	VU_Dir	VU_Esq	Logradouro Inicial	Logradouro Final
1	45.19	45.19	11048 Avenid: Miguel Guimarães Silva	90308

LOGRADOURO: 11077			Rua João Magalhães Barbosa	
Métrica	VU_Dir	VU_Esq	Logradouro Inicial	Logradouro Final
1	46.85	46.85	11048 Avenid: Miguel Guimarães Silva	11077 Rua João Magalhães Barbosa

LOGRADOURO: 11078			Rua James Magalhães	
Métrica	VU_Dir	VU_Esq	Logradouro Inicial	Logradouro Final
1	22.87	22.87	11050 Rua Antonio Muniz	11064 Rua Sinzinho Barbosa
2	42.64	42.64	11064 Rua Sinzinho Barbosa	90012
3	22.44	22.44	90012	11066 Rua Vandilva Lima
4	22.48	22.48	11066 Rua Vandilva Lima	11047 Rua Edvaldo Martins
5	22.22	22.22	11047 Rua Edvaldo Martins	3118 Rua João Vieira Sampaio
6	21.87	21.87	3118 Rua João Vieira Sampaio	11056 Avenid: São João
7	22.77	22.77	11056 Avenid: São João	90311
8	50.7	50.7	90311	11078 Rua James Magalhães

LOGRADOURO: 11079			Rua Joana Amália de Magalhães	
Métrica	VU_Dir	VU_Esq	Logradouro Inicial	Logradouro Final
1	40.3	40.3	11048 Avenid: Miguel Guimarães Silva	11079 Rua Joana Amália de Magalhães

LOGRADOURO: 11081			Rua Hortência Lopes	
Métrica	VU_Dir	VU_Esq	Logradouro Inicial	Logradouro Final
1	30.06	30.06	11048 Avenid: Miguel Guimarães Silva	11081 Rua Hortência Lopes

LOGRADOURO: 11082			Rua Alberto Alves	
Métrica	VU_Dir	VU_Esq	Logradouro Inicial	Logradouro Final
1	15	15	11366 Rod Al. 110	11065 Rua Valter Leandro
2	15	15	11065 Rua Valter Leandro	11089 Rua José Antônio

LOGRADOURO: 11083			Rua Abdon Balbino da Silva	
Métrica	VU_Dir	VU_Esq	Logradouro Inicial	Logradouro Final



<b>LOGRADOURO: 11083</b>		<b>Rua Abdon Balbino da Silva</b>		
<b>Métrica</b>	<b>VU_Dir</b>	<b>VU_Esq</b>	<b>Logradouro Inicial</b>	<b>Logradouro Final</b>
1	74.12	74.12	11048 Avenida: Miguel Guimarães Silva	11048 Avenida: Miguel Guimarães Silva
<b>LOGRADOURO: 11084</b>		<b>Rua José Helder</b>		
<b>Métrica</b>	<b>VU_Dir</b>	<b>VU_Esq</b>	<b>Logradouro Inicial</b>	<b>Logradouro Final</b>
1	15	15	11065 Rua Valter Leandro	11065 Rua Valter Leandro
<b>LOGRADOURO: 11085</b>		<b>Rua Eronides Nunes Lopes</b>		
<b>Métrica</b>	<b>VU_Dir</b>	<b>VU_Esq</b>	<b>Logradouro Inicial</b>	<b>Logradouro Final</b>
1	31.27	31.27	11048 Avenida: Miguel Guimarães Silva	11048 Avenida: Miguel Guimarães Silva
<b>LOGRADOURO: 11086</b>		<b>Rua Pedro Magalhães Silva</b>		
<b>Métrica</b>	<b>VU_Dir</b>	<b>VU_Esq</b>	<b>Logradouro Inicial</b>	<b>Logradouro Final</b>
1	30.71	30.71	11048 Avenida: Miguel Guimarães Silva	11048 Avenida: Miguel Guimarães Silva
<b>LOGRADOURO: 11087</b>		<b>Rua Pio Nunes da Silva</b>		
<b>Métrica</b>	<b>VU_Dir</b>	<b>VU_Esq</b>	<b>Logradouro Inicial</b>	<b>Logradouro Final</b>
1	38.51	38.51	11048 Avenida: Miguel Guimarães Silva	11087 Rua Pio Nunes da Silva
<b>LOGRADOURO: 11089</b>		<b>Rua José Antônio</b>		
<b>Métrica</b>	<b>VU_Dir</b>	<b>VU_Esq</b>	<b>Logradouro Inicial</b>	<b>Logradouro Final</b>
1	15	15	11067 Rua Maria dos Santos Silva	11082 Rua Alberto Alves
2	15	15	11082 Rua Alberto Alves	11084 Rua José Helder
<b>LOGRADOURO: 11091</b>		<b>Rua Projetada 06</b>		
<b>Métrica</b>	<b>VU_Dir</b>	<b>VU_Esq</b>	<b>Logradouro Inicial</b>	<b>Logradouro Final</b>
1	163.89	163.89	11115 Rua Domingos Rodrigues	11091 Rua Projetada 06
<b>LOGRADOURO: 11095</b>		<b>Rua João Pereira de Albuquerque</b>		
<b>Métrica</b>	<b>VU_Dir</b>	<b>VU_Esq</b>	<b>Logradouro Inicial</b>	<b>Logradouro Final</b>
2	144.1	144.1	2426 Rua Marinês Nunes dos Santos	2426 Rua Marinês Nunes dos Santos
3	108.48	108.48	2418 Rua João Batista da Silva	11224 Rua Tereza Albuquerque
4	99.11	99.11	11224 Rua Tereza Albuquerque	2396 Praça Pedro Lima da Silva
5	99.11	99.11	2396 Praça Pedro Lima da Silva	2388 Rua Lino Roberto
<b>LOGRADOURO: 11096</b>		<b>Rua Projetada 05</b>		
<b>Métrica</b>	<b>VU_Dir</b>	<b>VU_Esq</b>	<b>Logradouro Inicial</b>	<b>Logradouro Final</b>
1	158.52	158.52	11115 Rua Domingos Rodrigues	11115 Rua Domingos Rodrigues
<b>LOGRADOURO: 11098</b>		<b>Rua Rafael Torquatro</b>		
<b>Métrica</b>	<b>VU_Dir</b>	<b>VU_Esq</b>	<b>Logradouro Inicial</b>	<b>Logradouro Final</b>
1	107.2	107.2	11102 Rua Rozito Canuto	10607 Rua Josefa Lúcio de Oliveira
2	111.93	111.93	10607 Rua Josefa Lúcio de Oliveira	90092
3	121.66	121.66	11099 Rua Projetada 11	11099 Rua Projetada 11
<b>LOGRADOURO: 11099</b>		<b>Rua Projetada 11</b>		
<b>Métrica</b>	<b>VU_Dir</b>	<b>VU_Esq</b>	<b>Logradouro Inicial</b>	<b>Logradouro Final</b>
1	111.56	111.56	3042 Rua Maria José Gama	3042 Rua Maria José Gama

LOGRADOURO: 11100			Rua Projetada 10		
Métrica	VU_Dir	VU_Esq	Logradouro Inicial		Logradouro Final
1	122.78	122.78	8998	Rua São Domingos	8998 Rua São Domingos

LOGRADOURO: 11101			Rua Projetada 08		
Métrica	VU_Dir	VU_Esq	Logradouro Inicial		Logradouro Final
1	129.43	129.43	8998	Rua São Domingos	8998 Rua São Domingos

LOGRADOURO: 11102			Rua Rozito Canuto		
Métrica	VU_Dir	VU_Esq	Logradouro Inicial		Logradouro Final
1	118.65	118.65	90229		8998 Rua São Domingos
2	108.75	108.75	8998	Rua São Domingos	11098 Rua Rafael Torquato
3	97.27	97.27	3042	Rua Maria José Gama	3042 Rua Maria José Gama

LOGRADOURO: 11103			Rua Novo Horizonte		
Métrica	VU_Dir	VU_Esq	Logradouro Inicial		Logradouro Final
1	75.7	75.7	8939	Rua Eletricista José Monteiro da Silv	8998 Rua São Domingos

LOGRADOURO: 11104			Rua Projetada 09		
Métrica	VU_Dir	VU_Esq	Logradouro Inicial		Logradouro Final
1	126.52	126.52	90229		8998 Rua São Domingos

LOGRADOURO: 11107			Rua Andrei Kernison		
Métrica	VU_Dir	VU_Esq	Logradouro Inicial		Logradouro Final
1	93.03	93.03	3042	Rua Maria José Gama	3042 Rua Maria José Gama

LOGRADOURO: 11108			Rua Domingos Correia		
Métrica	VU_Dir	VU_Esq	Logradouro Inicial		Logradouro Final
1	580.52	580.52	199	Rua Dom Vival	202 Rua Sol
2	660.11	660.11	202	Rua Sol	210 Avenid: Rio Branco
3	685.09	685.09	210	Avenid: Rio Branco	245 Rua Fernandes Lima
4	539.98	539.98	270	Rua Esperidião Rodrigues	288 Rua Boa Vista
5	450.71	450.71	288	Rua Boa Vista	1063 Rua Santo Antônio
6	380.75	380.75	1063	Rua Santo Antônio	1080 Rua Paula Magalhães
7	262.79	262.79	1080	Rua Paula Magalhães	1136 Rua Tibúrcio Magalhães
8	224.88	224.88	1136	Rua Tibúrcio Magalhães	1144 Rua São Luiz
9	226.1	226.1	1144	Rua São Luiz	1179 Rua Dom Pedro II
10	225.44	225.44	1179	Rua Dom Pedro II	2639 Rua Manoel Luiz Gomes
11	223.25	223.25	2639	Rua Manoel Luiz Gomes	2647 Rua Afra de Albuquerque Lima
12	221.71	221.71	2647	Rua Afra de Albuquerque Lima	2648
13	221.41	221.41	2648		2663 Rua Sinésio Ferreira Lima
14	222.05	222.05	2663	Rua Sinésio Ferreira Lima	1467 Rua Odilon Araújo Amorim
15	202.37	202.37	1467	Rua Odilon Araújo Amorim	2680 Rua Edson José de Moraes
16	201.26	201.26	2680	Rua Edson José de Moraes	2698 Rua José Cicero da Silva
17	207.63	207.63	2698	Rua José Cicero da Silva	2701 Rua Jurandir André
18	219.29	219.29	2701	Rua Jurandir André	2868 Rua Théo Brandão Villela

LOGRADOURO: 11109			Rua Dom Felício Vasconcelos		
Métrica	VU_Dir	VU_Esq	Logradouro Inicial		Logradouro Final

**LOGRADOURO: 11109****Rua Dom Felício Vasconcelos**

Métrica	VU_Dir	VU_Esq	Logradouro Inicial		Logradouro Final	
1	291.51	291.51	636	Rua São Paulo	903	Rua São Pedro
2	311.1	311.1	903	Rua São Pedro	881	Rua Delmiro Gouveia
3	318.99	318.99	865	Rua Fausto Joaquim Luciano	865	Rua Fausto Joaquim Luciano
4	333.79	333.79	865	Rua Fausto Joaquim Luciano	11115	Rua Domingos Rodrigues
5	350.15	350.15	11115	Rua Domingos Rodrigues	350	Rua Guanabara
6	367.37	367.37	350	Rua Guanabara	342	Rua Domingos Mota Acioly
7	378.27	378.27	342	Rua Domingos Mota Acioly	11119	Rua Quinze de Novembro
8	373.48	373.48	11119	Rua Quinze de Novembro	326	Rua Possidônio Nunes
9	365.17	365.17	326	Rua Possidônio Nunes	318	Rua Pedro Nunes de Albuquerque
10	347.06	347.06	318	Rua Pedro Nunes de Albuquerque	300	Rua Antônio Lima Sobrinho
11	325.04	325.04	300	Rua Antônio Lima Sobrinho	628	Rua Maurício Pereira
12	307.8	307.8	628	Rua Maurício Pereira	296	Rua Expedicionários Brasileiros

**LOGRADOURO: 11110****Rua Dezesesseis de Setembro**

Métrica	VU_Dir	VU_Esq	Logradouro Inicial		Logradouro Final	
1	336.66	336.66	288	Rua Boa Vista	288	Rua Boa Vista
2	316	316	90313		1071	Rua Padre Anchieta
3	292.52	292.52	1071	Rua Padre Anchieta	1080	Rua Paula Magalhães
4	267.24	267.24	1080	Rua Paula Magalhães	1101	Rua Leocádio Pinheiro
5	237.05	237.05	1101	Rua Leocádio Pinheiro	1110	Rua Senhor dos Pobres

**LOGRADOURO: 11113****Praça Marechal Gabino Bezouro**

Métrica	VU_Dir	VU_Esq	Logradouro Inicial		Logradouro Final	
1	391.9	391.9	11118	Rua Trinta de Outubro	91	Rua Curitiba

**LOGRADOURO: 11114****Rua Geraldo Lira**

Métrica	VU_Dir	VU_Esq	Logradouro Inicial		Logradouro Final	
1	328.37	328.37	288	Rua Boa Vista	881	Rua Delmiro Gouveia
2	308.44	308.44	881	Rua Delmiro Gouveia	1314	Rua Bela Vista

**LOGRADOURO: 11115****Rua Domingos Rodrigues**

Métrica	VU_Dir	VU_Esq	Logradouro Inicial		Logradouro Final	
1	437.36	437.36	156	Rua Lúcio Roberto	130	Rua Monsenhor Macedo
2	413.71	413.71	130	Rua Monsenhor Macedo	83	Rua Olavo Bilac
3	405.33	405.33	83	Rua Olavo Bilac	75	Rua São Vicente
4	395.71	395.71	75	Rua São Vicente	67	Rua Santa Terezinha
5	384.29	384.29	67	Rua Santa Terezinha	11120	Rua Sete de Setembro
6	373.05	373.05	8718	Rua Júlia Alves Freire	8718	Rua Júlia Alves Freire
7	372.68	372.68	8718	Rua Júlia Alves Freire	679	Rua Isaias Pereira
8	363.23	363.23	679	Rua Isaias Pereira	11117	Rua Jornalista José Olavo Bispo
9	351.24	351.24	11117	Rua Jornalista José Olavo Bispo	11109	Rua Dom Felício Vasconcelos
10	324.63	324.63	11109	Rua Dom Felício Vasconcelos	11091	Rua Projetada 06
11	308.45	308.45	11091	Rua Projetada 06	90086	
12	305.16	305.16	90086		11096	Rua Projetada 05
13	300.1	300.1	11096	Rua Projetada 05	11160	Rua Projetada 04
14	297.51	297.51	11160	Rua Projetada 04	2890	Rua Manoel Francisco Cazuzu

**LOGRADOURO: 11117** Rua Jornalista José Olavo Bispo

Métrica	VU_Dir	VU_Esq	Logradouro Inicial		Logradouro Final	
1	240.81	240.81	342	Rua Domingos Mota Acioly	350	Rua Guanabara
2	246.57	246.57	350	Rua Guanabara	11115	Rua Domingos Rodrigues

**LOGRADOURO: 11118** Rua Trinta de Outubro

Métrica	VU_Dir	VU_Esq	Logradouro Inicial		Logradouro Final	
1	453.72	453.72	199	Rua Dom Vital	130	Rua Monsenhor Macedo
2	410.22	410.22	130	Rua Monsenhor Macedo	11113	Praça Marechal Gabino Bezouro
3	388.62	388.62	11113	Praça Marechal Gabino Bezouro	91	Rua Curitiba

**LOGRADOURO: 11119** Rua Quinze de Novembro

Métrica	VU_Dir	VU_Esq	Logradouro Inicial		Logradouro Final	
1	549.36	549.36	245	Rua Fernandes Lima	792	Rua Pio de Matos Melo
2	532.31	532.31	792	Rua Pio de Matos Melo	261	Rua João Ribeiro Lima
3	502.72	502.72	261	Rua João Ribeiro Lima	806	Rua Marcelino Magalhães
4	490.68	490.68	806	Rua Marcelino Magalhães	270	Rua Esperidião Rodrigues
5	481.9	481.9	270	Rua Esperidião Rodrigues	270	Rua Esperidião Rodrigues
6	467.15	467.15	849	Rua Nossa Senhora de Fátima	288	Rua Boa Vista
7	443.92	443.92	288	Rua Boa Vista	1071	Rua Padre Anchieta
8	417.86	417.86	1071	Rua Padre Anchieta	1080	Rua Paula Magalhães
9	401.01	401.01	1080	Rua Paula Magalhães	1101	Rua Leocádio Pinheiro

**LOGRADOURO: 11120** Rua Sete de Setembro

Métrica	VU_Dir	VU_Esq	Logradouro Inicial		Logradouro Final	
1	278.28	278.28	11119	Rua Quinze de Novembro	342	Rua Domingos Mota Acioly
2	277.32	277.32	342	Rua Domingos Mota Acioly	350	Rua Guanabara
3	263.11	263.11	350	Rua Guanabara	11115	Rua Domingos Rodrigues
4	255.83	255.83	11115	Rua Domingos Rodrigues	865	Rua Fausto Joaquim Luciano
5	240.67	240.67	865	Rua Fausto Joaquim Luciano	881	Rua Delmiro Gouveia

**LOGRADOURO: 11121** Rua Quinze de Agosto

Métrica	VU_Dir	VU_Esq	Logradouro Inicial		Logradouro Final	
1	279.4	279.4	67	Rua Santa Terezinha	67	Rua Santa Terezinha
2	273.12	273.12	11120	Rua Sete de Setembro	32	Rua Rui Barbosa
3	261.81	261.81	32	Rua Rui Barbosa	11109	Rua Dom Felício Vasconcelos

**LOGRADOURO: 11124** Rua Marechal Floriano Peixoto

Métrica	VU_Dir	VU_Esq	Logradouro Inicial		Logradouro Final	
1	210.37	210.37	5090	Rua Benjamin Freire de Amorim	5093	Rua Horácio Alexandre dos Santos
2	201.19	201.19	5093	Rua Horácio Alexandre dos Santos	5107	Rua Oséas José dos Santos
3	192.62	192.62	5107	Rua Oséas José dos Santos	5115	Rua Manoel Bernardino dos Santos
4	182.93	182.93	5115	Rua Manoel Bernardino dos Santos	5166	Rua José Monteiro de Maia
5	175.07	175.07	5166	Rua José Monteiro de Maia	5123	Rua Estudante Martha Régia Bispo
6	168.78	168.78	5123	Rua Estudante Martha Régia Bispo	4984	Praça Câmara Júnior
7	161.42	161.42	4984	Praça Câmara Júnior	296	Rua Expedicionários Brasileiros
8	151.12	151.12	296	Rua Expedicionários Brasileiros	11126	Rua Marechal Hermes da Fonseca
9	143.08	143.08	11126	Rua Marechal Hermes da Fonseca	40	Avenida Ventura de Farias

**LOGRADOURO: 11124** Rua Marechal Floriano Peixoto

Métrica	VU Dir	VU Esq	Logradouro Inicial	Logradouro Final
10	139,82	139,82	40 Avenid: Ventura de Farias	4453 Rua Antônio Marroquin
11	130,5	130,5	4453 Rua Antônio Marroquin	121 Rua Santos Dumont
12	127,51	127,51	121 Rua Santos Dumont	4461 Rua José Alexandre de Albuquerque

**LOGRADOURO: 11126** Rua Marechal Hermes da Fonseca

Métrica	VU Dir	VU Esq	Logradouro Inicial	Logradouro Final
1	140,65	140,65	4810 Rua Padre Daniel	4810 Rua Padre Daniel
2	131,34	131,34	4810 Rua Padre Daniel	4828 Rua Ana Nery
3	124,8	124,8	4828 Rua Ana Nery	4950 Rua José Bernardino dos Santos
4	115,35	115,35	4950 Rua José Bernardino dos Santos	4844 Rua Juscelino Kubitschek de Oliveira
5	107,98	107,98	4844 Rua Juscelino Kubitschek de Oliveira	4852 Rua Estudante Luiz Carlos de Aguiar
6	106,47	106,47	4852 Rua Estudante Luiz Carlos de Aguiar	4879 Rua Adolfo Bispo da Silva

**LOGRADOURO: 11127** Rua Pastor Cícero Farias

Métrica	VU Dir	VU Esq	Logradouro Inicial	Logradouro Final
1	121,54	121,54	6634 Avenid: Raimundo Xavier do Nascimento	6650 Avenid: José Lúcio da Silva
2	121,04	121,04	6650 Avenid: José Lúcio da Silva	90206
3	123,8	123,8	90206	6715 Avenid: Wolfgang Amadeus Mozart

**LOGRADOURO: 11130** Rua José Pedro Ferreira

Métrica	VU Dir	VU Esq	Logradouro Inicial	Logradouro Final
1	67,6	67,6	3376 Avenid: Antônio Barbosa	3384 Rua Margarida Nunes Magalhães

**LOGRADOURO: 11131** Rua José Ferreira Barbosa

Métrica	VU Dir	VU Esq	Logradouro Inicial	Logradouro Final
1	69,96	69,96	3376 Avenid: Antônio Barbosa	3384 Rua Margarida Nunes Magalhães

**LOGRADOURO: 11133** Rua Maria Evangelista da Silva

Métrica	VU Dir	VU Esq	Logradouro Inicial	Logradouro Final
1	17,28	17,28	7924 Rua José Salu	7924 Rua José Salu

**LOGRADOURO: 11135** Rua Francisco Valdivino da Silva

Métrica	VU Dir	VU Esq	Logradouro Inicial	Logradouro Final
1	27,34	27,34	1411 Rua Engenheiro Camilo Collier	1411 Rua Engenheiro Camilo Collier
2	24,76	24,76	7924 Rua José Salu	11135 Rua Francisco Valdivino da Silva

**LOGRADOURO: 11137** Rua Moeceista Carlindo Olindino Pereira

Métrica	VU Dir	VU Esq	Logradouro Inicial	Logradouro Final
1	85,8	85,8	1411 Rua Engenheiro Camilo Collier	3315 Rua Euclides Marques de Sá

**LOGRADOURO: 11141** Praça Ivone de Oliveira

Métrica	VU Dir	VU Esq	Logradouro Inicial	Logradouro Final
1	125,61	125,61	6898 Rua Antônio Romualdo de Oliveira	6898 Rua Antônio Romualdo de Oliveira
2	129,86	129,86	90203	6634 Avenid: Raimundo Xavier do Nascimento

**LOGRADOURO: 11142** Rua Maria Zita Porto

Métrica	VU Dir	VU Esq	Logradouro Inicial	Logradouro Final
1	49,29	49,29	6111 Rua Tibúrcio Valeriano	11145 Rua Marcos Valeriano

<b>LOGRADOURO: 11142</b>			<b>Rua Maria Zita Porto</b>		
<b>Métrica</b>	<b>VU_Dir</b>	<b>VU_Esq</b>	<b>Logradouro Inicial</b>		<b>Logradouro Final</b>
2	53,38	53,38	11145	Rua Marcos Valeriano	90388
3	57,09	57,09	90388		6871 Rua Severina de Albuquerque Silva

<b>LOGRADOURO: 11145</b>			<b>Rua Marcos Valeriano</b>		
<b>Métrica</b>	<b>VU_Dir</b>	<b>VU_Esq</b>	<b>Logradouro Inicial</b>		<b>Logradouro Final</b>
1	55,82	55,82	10208	Rua Antônia Angelina da Silva	10208 Rua Antônia Angelina da Silva

<b>LOGRADOURO: 11146</b>			<b>Rua Pastor Cícero José de Farias</b>		
<b>Métrica</b>	<b>VU_Dir</b>	<b>VU_Esq</b>	<b>Logradouro Inicial</b>		<b>Logradouro Final</b>
1	85,83	85,83	1411	Rua Engenheiro Camilo Collier	3315 Rua Euclides Marques de Sá

<b>LOGRADOURO: 11147</b>			<b>Avenida José Avelino da Silva</b>		
<b>Métrica</b>	<b>VU_Dir</b>	<b>VU_Esq</b>	<b>Logradouro Inicial</b>		<b>Logradouro Final</b>
1	113,05	113,05	6723	Avenid: Elísio Nunes da Silva	6723 Avenid: Elísio Nunes da Silva
2	120,8	120,8	90208		6553 Rua José Antonio dos Santos
3	120,43	120,43	6553	Rua José Antonio dos Santos	6898 Rua Antônio Romualdo de Oliveira

<b>LOGRADOURO: 11148</b>			<b>Rua Terezinha de Jesus Gomes</b>		
<b>Métrica</b>	<b>VU_Dir</b>	<b>VU_Esq</b>	<b>Logradouro Inicial</b>		<b>Logradouro Final</b>
1	15	15	1366	Red Al 110	2347 Rua Cirilo José de Oliveira

<b>LOGRADOURO: 11149</b>			<b>Rua Pastor Joaquim Moreira da Costa</b>		
<b>Métrica</b>	<b>VU_Dir</b>	<b>VU_Esq</b>	<b>Logradouro Inicial</b>		<b>Logradouro Final</b>
1	110,21	110,21	6715	Avenid: Wolfgang Amadeus Mozart	6715 Avenid: Wolfgang Amadeus Mozart
2	110,41	110,41	6715	Avenid: Wolfgang Amadeus Mozart	7240 Rua Antônio Pereira Lima

<b>LOGRADOURO: 11151</b>			<b>Rua da Saudade</b>		
<b>Métrica</b>	<b>VU_Dir</b>	<b>VU_Esq</b>	<b>Logradouro Inicial</b>		<b>Logradouro Final</b>
1	155,4	155,4	3902	Rua Santa Felicidade	11152 Rua das Flores
2	162,89	162,89	11152	Rua das Flores	3910 Rua Formosa
3	167,49	167,49	3910	Rua Formosa	3761 Rua Japaratinga

<b>LOGRADOURO: 11152</b>			<b>Rua das Flores</b>		
<b>Métrica</b>	<b>VU_Dir</b>	<b>VU_Esq</b>	<b>Logradouro Inicial</b>		<b>Logradouro Final</b>
1	151,91	151,91	3872	Rua Universitário José Laelson de M	3880 Rua Padre Antônio Lima Neto
2	160,27	160,27	3880	Rua Padre Antônio Lima Neto	11151 Rua da Saudade

<b>LOGRADOURO: 11160</b>			<b>Rua Projetada 04</b>		
<b>Métrica</b>	<b>VU_Dir</b>	<b>VU_Esq</b>	<b>Logradouro Inicial</b>		<b>Logradouro Final</b>
1	152,99	152,99	11115	Rua Domingos Rodrigues	11115 Rua Domingos Rodrigues

<b>LOGRADOURO: 11165</b>			<b>Rua Estudante Rejane Ferreira Berto Oliveira</b>		
<b>Métrica</b>	<b>VU_Dir</b>	<b>VU_Esq</b>	<b>Logradouro Inicial</b>		<b>Logradouro Final</b>
1	23,96	23,96	7681	Largo João José da Silva	7681 Largo João José da Silva
2	23,32	23,32	90381		11165 Rua Estudante Rejane Ferreira Berto

<b>LOGRADOURO: 11167</b>			<b>Rua Projetada 66</b>		
<b>Métrica</b>	<b>VU_Dir</b>	<b>VU_Esq</b>	<b>Logradouro Inicial</b>		<b>Logradouro Final</b>

**LOGRADOURO: 11167** Rua Projetada 66

Métrica	VU_Dir	VU_Esq	Logradouro Inicial	Logradouro Final
1	22.82	22.82	7681 Largo João José da Silva	11171 Rua Projetada 67
2	24.37	24.37	11171 Rua Projetada 67	7711 Rua Josefa Cartacho

**LOGRADOURO: 11171** Rua Projetada 67

Métrica	VU_Dir	VU_Esq	Logradouro Inicial	Logradouro Final
1	24	24	11167 Rua Projetada 66	11171 Rua Projetada 67

**LOGRADOURO: 11175** Rua Pedro Bispo Correa

Métrica	VU_Dir	VU_Esq	Logradouro Inicial	Logradouro Final
1	49.29	49.29	8688 Rua Tertuliano Bernardo de Oliveira	11197 Rua Projetada 15

**LOGRADOURO: 11179** Rua Projetada 24

Métrica	VU_Dir	VU_Esq	Logradouro Inicial	Logradouro Final
1	36.93	36.93	1185 Avenid: Antônio Lemos Palmeira	1462 Rua Penedo
2	44.37	44.37	1462 Rua Penedo	1462 Rua Penedo

**LOGRADOURO: 11181** Rua Projetada 25

Métrica	VU_Dir	VU_Esq	Logradouro Inicial	Logradouro Final
1	24.38	24.38	90031	5263 Rua Elvira Henrique da Silva
2	17.87	17.87	5263 Rua Elvira Henrique da Silva	11206 Rua Vereador José de Oliveira e Silva
3	17.76	17.76	11206 Rua Vereador José de Oliveira e Silva	90295

**LOGRADOURO: 11182** Rua José Duarte Alves

Métrica	VU_Dir	VU_Esq	Logradouro Inicial	Logradouro Final
1	51.78	51.78	8688 Rua Tertuliano Bernardo de Oliveira	8688 Rua Tertuliano Bernardo de Oliveira
2	61.41	61.41	11191 Rua Projetada 16	11191 Rua Projetada 16

**LOGRADOURO: 11183** Rua Projetada 23

Métrica	VU_Dir	VU_Esq	Logradouro Inicial	Logradouro Final
2	42.61	42.61	1462 Rua Penedo	1462 Rua Penedo

**LOGRADOURO: 11184** Avenida Pio XII

Métrica	VU_Dir	VU_Esq	Logradouro Inicial	Logradouro Final
1	76.76	76.76	11365 Rod. M. 220	5310 Rua Olegário Leite
2	83.78	83.78	5310 Rua Olegário Leite	90277
3	40.3	40.3	90277	9609 Rua Amélia Nunes Correia
4	40.14	40.14	9609 Rua Amélia Nunes Correia	90294
5	44.06	44.06	90294	11184 Avenid: Pio XII

**LOGRADOURO: 11186** Rua Belo Jardim

Métrica	VU_Dir	VU_Esq	Logradouro Inicial	Logradouro Final
1	62.96	62.96	9609 Rua Amélia Nunes Correia	11186 Rua Belo Jardim

**LOGRADOURO: 11188** Rua Gilberto dos Santos Silva

Métrica	VU_Dir	VU_Esq	Logradouro Inicial	Logradouro Final
1	61.19	61.19	11191 Rua Projetada 16	11190 Rua Projetada 17
2	69.16	69.16	11190 Rua Projetada 17	90382
3	85.34	85.34	8823 Rua João Aureliano	8823 Rua João Aureliano

**LOGRADOURO: 11189** Rua Elita Barros de Oliveira

Métrica	VU_Dir	VU_Esq	Logradouro Inicial			Logradouro Final		
1	46.43	46.43	8688	Rua	Tertuliano Bernardo de Oliveira	11195		
2	46.68	46.68	11195			90292		
3	48.34	48.34	11197	Rua	Projetada 15	11197	Rua	Projetada 15

**LOGRADOURO: 11190** Rua Projetada 17

Métrica	VU_Dir	VU_Esq	Logradouro Inicial			Logradouro Final		
1	61.73	61.73	8823	Rua	João Aureliano	11188	Rua	Gilberto dos Santos Silva
2	65.25	65.25	11188	Rua	Gilberto dos Santos Silva	11190	Rua	Projetada 17

**LOGRADOURO: 11191** Rua Projetada 16

Métrica	VU_Dir	VU_Esq	Logradouro Inicial			Logradouro Final		
1	60.59	60.59	11182	Rua	José Duarte Alves	11182	Rua	José Duarte Alves

**LOGRADOURO: 11192** Rua Campo Verde

Métrica	VU_Dir	VU_Esq	Logradouro Inicial			Logradouro Final		
1	63.71	63.71	9609	Rua	Amélia Nunes Correia	9609	Rua	Amélia Nunes Correia
2	64.67	64.67	9617	Rua	José Nunes Ferreira	9625	Rua	Alonso de Abreu Pereira Filho
3	65.9	65.9	9625	Rua	Alonso de Abreu Pereira Filho	11192	Rua	Campo Verde

**LOGRADOURO: 11193** Rua Projetada 14

Métrica	VU_Dir	VU_Esq	Logradouro Inicial			Logradouro Final		
1	46.32	46.32	8688	Rua	Tertuliano Bernardo de Oliveira	8688	Rua	Tertuliano Bernardo de Oliveira

**LOGRADOURO: 11194** Rua José Nailton Barbosa Lins

Métrica	VU_Dir	VU_Esq	Logradouro Inicial			Logradouro Final		
1	43.54	43.54	9609	Rua	Amélia Nunes Correia	3366	Rua	Campo Grande
2	42.66	42.66	3366	Rua	Campo Grande	2841	Rua	Alvina de Almeida Lopes
3	42.76	42.76	2841	Rua	Alvina de Almeida Lopes	2838	Rua	08/46

**LOGRADOURO: 11195**

Métrica	VU_Dir	VU_Esq	Logradouro Inicial			Logradouro Final		
1	46.21	46.21	11189	Rua	Elita Barros de Oliveira	11189	Rua	Elita Barros de Oliveira
2	46.48	46.48	11193	Rua	Projetada 14	8823	Rua	João Aureliano

**LOGRADOURO: 11197** Rua Projetada 15

Métrica	VU_Dir	VU_Esq	Logradouro Inicial			Logradouro Final		
1	49.59	49.59	11175	Rua	Pedro Bispo Correa	11175	Rua	Pedro Bispo Correa
2	53.18	53.18	11175	Rua	Pedro Bispo Correa	11182	Rua	José Duarte Alves

**LOGRADOURO: 11198** Rua Viçosa

Métrica	VU_Dir	VU_Esq	Logradouro Inicial			Logradouro Final		
1	77.23	77.23	5620	Rua	Murici	5620	Rua	Murici

**LOGRADOURO: 11201** Rua Virgílio Rodrigues da Silva

Métrica	VU_Dir	VU_Esq	Logradouro Inicial			Logradouro Final		
1	75.07	75.07	11365	Rod	Al. 220	5310	Rua	Olegário Leite
2	80.49	80.49	5310	Rua	Olegário Leite	11201	Rua	Virgílio Rodrigues da Silva



LOGRADOURO: 11202		Rua do Sol			
Métrica	VU_Dir	VU_Esq	Logradouro Inicial		Logradouro Final
1	38.4	38.4	9609	Rua Amélia Nunes Correia	11202 Rua do Sol
LOGRADOURO: 11203		Praça Getúlio Vargas			
Métrica	VU_Dir	VU_Esq	Logradouro Inicial		Logradouro Final
1	99.3	99.3	5824	Rua Joaquim Gomes	5824 Rua Joaquim Gomes
2	96.77	96.77	90298		5727 Avenida Jany Camelo Lima
LOGRADOURO: 11205		Rua Senhor do Bonfim			
Métrica	VU_Dir	VU_Esq	Logradouro Inicial		Logradouro Final
1	44.19	44.19	9609	Rua Amélia Nunes Correia	11205 Rua Senhor do Bonfim
LOGRADOURO: 11206		Rua Vereador José de Oliveira e Silva			
Métrica	VU_Dir	VU_Esq	Logradouro Inicial		Logradouro Final
1	17.4	17.4	11181	Rua Projetada 25	5298 Avenida Rejane Maria Camelo Alves
2	27.48	27.48	5298	Avenida Rejane Maria Camelo Alves	1185 Avenida Antônio Lemos Palmeira
LOGRADOURO: 11207		Rua Atenor Feitosa			
Métrica	VU_Dir	VU_Esq	Logradouro Inicial		Logradouro Final
1	47.88	47.88	11215	Rua Manoel Nunes Filho	90069
2	47.48	47.48	90069		5727 Avenida Jany Camelo Lima
LOGRADOURO: 11208		Rua Maestro Antônio de Barros Araújo			
Métrica	VU_Dir	VU_Esq	Logradouro Inicial		Logradouro Final
1	81.38	81.38	90157		90298
2	75.78	75.78	90298		5310 Rua Olegário Leite
3	71.74	71.74	5310	Rua Olegário Leite	11208 Rua Maestro Antônio de Barros Araújo
LOGRADOURO: 11209		Rua Júlio Ferreira da Silva			
Métrica	VU_Dir	VU_Esq	Logradouro Inicial		Logradouro Final
1	46.09	46.09	11215	Rua Manoel Nunes Filho	11215 Rua Manoel Nunes Filho
2	45.07	45.07	90069		5727 Avenida Jany Camelo Lima
LOGRADOURO: 11210		Rua Manoel Messias			
Métrica	VU_Dir	VU_Esq	Logradouro Inicial		Logradouro Final
1	39.43	39.43	1185	Avenida Antônio Lemos Palmeira	1462 Rua Penedo
2	46.68	46.68	1462	Rua Penedo	90068
LOGRADOURO: 11211		Avenida Vereador Alipio de Oliveira Caldas			
Métrica	VU_Dir	VU_Esq	Logradouro Inicial		Logradouro Final
1	60.25	60.25	530	Rua Aloisio Torres de Oliveira	530 Rua Aloisio Torres de Oliveira
2	68.21	68.21	9331	Rua Vera Maria de Oliveira Rezende	9340 Rua Mário de Oliveira Lima
3	75.35	75.35	9340	Rua Mário de Oliveira Lima	9366 Rua Marciano Ferreira Albuquerque
4	82.16	82.16	9366	Rua Marciano Ferreira Albuquerque	9374 Rua Josefa da Rocha Barros
5	85.13	85.13	9374	Rua Josefa da Rocha Barros	5670 Rua Palestina
6	86.83	86.83	5670	Rua Palestina	5786 Rua Porto de Pedras
7	88.4	88.4	5786	Rua Porto de Pedras	5689 Avenida Branquinha
8	89.7	89.7	5689	Avenida Branquinha	5704 Rua Cajueiro

**LOGRADOURO: 11211 Avenida Vereador Alipio de Oliveira Caldas**

Métrica	VU Dir	VU Esq	Logradouro Inicial	Logradouro Final
9	90,9	90,9	5794 Rua Cajueiro	5697 Avenida Pão de Açúcar
10	91,91	91,91	5697 Avenida Pão de Açúcar	5808 Rua Paulo Jacinto
11	93,13	93,13	5808 Rua Paulo Jacinto	11198 Rua Viçosa
12	94,22	94,22	11198 Rua Viçosa	5824 Rua Joaquim Gomes
13	94,75	94,75	5824 Rua Joaquim Gomes	5727 Avenida Jany Camelo Lima

**LOGRADOURO: 11212 Rua Nossa Senhora Aparecida**

Métrica	VU Dir	VU Esq	Logradouro Inicial	Logradouro Final
1	61,7	61,7	9609 Rua Amélia Nunes Correia	9609 Rua Amélia Nunes Correia

**LOGRADOURO: 11215 Rua Manoel Nunes Filho**

Métrica	VU Dir	VU Esq	Logradouro Inicial	Logradouro Final
1	51,02	51,02	5506 Rua Jaramataia	90068
2	48,85	48,85	90068	11207 Rua Atenor Feitosa
3	47,39	47,39	11207 Rua Atenor Feitosa	11209 Rua Júlio Ferreira da Silva
4	46,91	46,91	11209 Rua Júlio Ferreira da Silva	9609 Rua Amélia Nunes Correia

**LOGRADOURO: 11217 Rua Trinta e um de Março**

Métrica	VU Dir	VU Esq	Logradouro Inicial	Logradouro Final
1	99,85	99,85	4111 Rua Engenheiro Camilo Collier	4111 Rua Engenheiro Camilo Collier
2	104,3	104,3	4160 Rua Braz Vieira de Santana	4127 Rua Olinda
3	99,14	99,14	4127 Rua Olinda	4135 Rua Sargento Benevides Montes
4	94,29	94,29	4135 Rua Sargento Benevides Montes	498 Rua São Cristóvão
5	88,28	88,28	498 Rua São Cristóvão	4151 Rua José Honorato
6	71,52	71,52	4151 Rua José Honorato	1160 Rua Costa Gama

**LOGRADOURO: 11220 Rua José Olímpio de Magalhães**

Métrica	VU Dir	VU Esq	Logradouro Inicial	Logradouro Final
1	77,14	77,14	4111 Rua Engenheiro Camilo Collier	7533 Rua Milton Ferreira Melo
2	75,53	75,53	7533 Rua Milton Ferreira Melo	7541 Rua Ana Maria Mendes Lira
3	70,77	70,77	7541 Rua Ana Maria Mendes Lira	7550 Rua Francisco de Paula Magalhães

**LOGRADOURO: 11221 Rua Nelma Macedo Teixeira**

Métrica	VU Dir	VU Esq	Logradouro Inicial	Logradouro Final
1	79,19	79,19	1160 Rua Costa Gama	3287 Rua Primavera

**LOGRADOURO: 11224 Rua Tereza Albuquerque**

Métrica	VU Dir	VU Esq	Logradouro Inicial	Logradouro Final
1	105,36	105,36	9471 Rua Francisco Carlos Barbosa Rocha	9471 Rua Francisco Carlos Barbosa Rocha
2	99,75	99,75	9480 Rua Guilherme Alcides Moreira	2620 Rua Pajuçara
3	99,42	99,42	2620 Rua Pajuçara	2612 Rua Estudante Lúcio Flávio da Silva
4	99,52	99,52	2612 Rua Estudante Lúcio Flávio da Silva	2604 Rua Celestina Maria do Nascimento
5	99,96	99,96	2604 Rua Celestina Maria do Nascimento	2590 Rua Manoel Francisco Cazuzu
6	99,66	99,66	2590 Rua Manoel Francisco Cazuzu	2574 Rua Ministro Petrônio Portela
7	100,37	100,37	2574 Rua Ministro Petrônio Portela	11095 Rua João Pereira de Albuquerque
8	101	101	11095 Rua João Pereira de Albuquerque	8920 Rua Carmelita Nunes de Albuquerque
9	98	98	8920 Rua Carmelita Nunes de Albuquerque	90004

**LOGRADOURO: 11224** Rua Tereza Albuquerque

Métrica	VU_Dir	VU_Esq	Logradouro Inicial	Logradouro Final
10	95,61	95,61	90061	628 Rua Mauricio Pereira

**LOGRADOURO: 11228** Rua Irmão José Augusto Pereira

Métrica	VU_Dir	VU_Esq	Logradouro Inicial	Logradouro Final
1	142,84	142,84	962 Rua Manoel Pereira dos Santos	1888 Rua Ouro Branco
2	132,1	132,1	1888 Rua Ouro Branco	1900 Rua Prefeito Higino Vital
3	98	98	1900 Rua Prefeito Higino Vital	1713 Rua Estelita de Macedo
4	81,45	81,45	1713 Rua Estelita de Macedo	2051 Avenid: Minervina Francisca da Conceiç
5	74,01	74,01	2051 Avenid: Minervina Francisca da Conceiç	11226 Rua Renê Nunes de Albuquerque

**LOGRADOURO: 11229** Rua Projetada 33

Métrica	VU_Dir	VU_Esq	Logradouro Inicial	Logradouro Final
1	63,37	63,37	90059	90301
2	57,75	57,75	90301	10399 Rua Professora Terezinha Amorim de
3	58,98	58,98	10399 Rua Professora Terezinha Amorim de	10569 Rua Jornalista Freitas Neto
4	53,12	53,12	10569 Rua Jornalista Freitas Neto	10909 Rua Alexandrina Pereira de Oliveira
5	71,77	71,77	10569 Rua Jornalista Freitas Neto	11229 Rua Projetada 33

**LOGRADOURO: 11230** Praça da Bíblia

Métrica	VU_Dir	VU_Esq	Logradouro Inicial	Logradouro Final
1	113,36	113,36	1918 Rua Cristo Redentor	1926 Rua Lauro Ferreira Macedo

**LOGRADOURO: 11231** Rua Marechal Rondon

Métrica	VU_Dir	VU_Esq	Logradouro Inicial	Logradouro Final
1	116,26	116,26	1900 Rua Prefeito Higino Vital	1918 Rua Cristo Redentor
2	106,55	106,55	1918 Rua Cristo Redentor	1926 Rua Lauro Ferreira Macedo
3	105,93	105,93	1926 Rua Lauro Ferreira Macedo	9129 Rua José Nunes Carnaúba

**LOGRADOURO: 11233** Rua Projetada 60

Métrica	VU_Dir	VU_Esq	Logradouro Inicial	Logradouro Final
1	174,57	174,57	3953 Rua Belo Monte	3953 Rua Belo Monte

**LOGRADOURO: 11234** Rua Doutor José Amauri Canuto

Métrica	VU_Dir	VU_Esq	Logradouro Inicial	Logradouro Final
1	165,13	165,13	962 Rua Manoel Pereira dos Santos	1888 Rua Ouro Branco

**LOGRADOURO: 11236** Rua da Liberdade

Métrica	VU_Dir	VU_Esq	Logradouro Inicial	Logradouro Final
1	114,67	114,67	9137 Rua Ernesto Rodrigues de Souza	2051 Avenid: Minervina Francisca da Conceiç
2	88,7	88,7	2051 Avenid: Minervina Francisca da Conceiç	90059
3	84,98	84,98	90059	2043 Avenid: Elvira Barbosa Lopes
4	74,56	74,56	2043 Avenid: Elvira Barbosa Lopes	11365 Rod Al. 220

**LOGRADOURO: 11238** Rua Rua Laura Viturino

Métrica	VU_Dir	VU_Esq	Logradouro Inicial	Logradouro Final
1	161,57	161,57	962 Rua Manoel Pereira dos Santos	962 Rua Manoel Pereira dos Santos

**LOGRADOURO: 11239** Rua Projetada 28

Métrica	VU Dir	VU Esq	Logradouro Inicial		Logradouro Final	
1	153.32	153.32	962	Rua Marcel Pereira dos Santos	1888	Rua Ouro Branco

**LOGRADOURO: 11240** Rua Advogado Mário Correia de Macedo

Métrica	VU Dir	VU Esq	Logradouro Inicial		Logradouro Final	
1	103.09	103.09	1497	Rua Odilon Auto	2825	Rua Sebastião Luiz Pereira
2	100.21	100.21	2825	Rua Sebastião Luiz Pereira	2833	Rua Afra Correia Barbosa

**LOGRADOURO: 11241** Avenida Virgílio Vieira Rocha

Métrica	VU Dir	VU Esq	Logradouro Inicial		Logradouro Final	
1	74.76	74.76	11247	Avenida João Saturnino de Almeida	2922	Rua Neide Barbosa Rocha
2	79.32	79.32	2922	Rua Neide Barbosa Rocha	90395	
3	84.47	84.47	90395		2906	Rua Deputado Cleto Marques Luz
4	89.35	89.35	2906	Rua Deputado Cleto Marques Luz	2892	Rua Manoel do Nascimento Abreu Fi
5	92.41	92.41	2892	Rua Manoel do Nascimento Abreu Fi	2884	Rua José Bastos Filho
6	97.94	97.94	2884	Rua José Bastos Filho	1497	Rua Odilon Auto
7	103.41	103.41	1497	Rua Odilon Auto	2868	Rua Théo Brandão Vilela
8	98.27	98.27	2868	Rua Théo Brandão Vilela	598	Rua Estudante José de Oliveira Leite
9	101.77	101.77	2860	Rua Ana Lucia de Andrade Neves	598	Rua Estudante José de Oliveira Leite

**LOGRADOURO: 11242** Rua Projetada 35

Métrica	VU Dir	VU Esq	Logradouro Inicial		Logradouro Final	
1	109.06	109.06	2850	Rua Estudante Saionara Marques Qu	90049	
2	110.81	110.81	90049		11245	Rua Projetada 36
3	113.33	113.33	11245	Rua Projetada 36	11245	Rua Projetada 36
4	113.33	113.33	11245	Rua Projetada 36	90058	
5	112.21	112.21	90058		11243	Rua Projetada 38
6	92.47	92.47	9013	Rua Maestro Nelson Soares Palmeira	9013	Rua Maestro Nelson Soares Palmeira

**LOGRADOURO: 11243** Rua Projetada 38

Métrica	VU Dir	VU Esq	Logradouro Inicial		Logradouro Final	
1	98.75	98.75	11246	Rua Projetada 34	11243	Rua Projetada 38
2	94.38	94.38	11246	Rua Projetada 34	11242	Rua Projetada 35

**LOGRADOURO: 11245** Rua Projetada 36

Métrica	VU Dir	VU Esq	Logradouro Inicial		Logradouro Final	
1	107.17	107.17	11245	Rua Projetada 36	11246	Rua Projetada 34
2	113.33	113.33	11246	Rua Projetada 34	11242	Rua Projetada 35
3	113.63	113.63	2930	Avenida Novo Nordeste	2930	Avenida Novo Nordeste

**LOGRADOURO: 11246** Rua Projetada 34

Métrica	VU Dir	VU Esq	Logradouro Inicial		Logradouro Final	
1	110.08	110.08	2850	Rua Estudante Saionara Marques Qu	90049	
2	108.27	108.27	90049		11245	Rua Projetada 36
3	108.52	108.52	11245	Rua Projetada 36	90058	
4	108.16	108.16	90058		11243	Rua Projetada 38

**LOGRADOURO: 11247 Avenida João Saturnino de Almeida**

Métrica	VU Dir	VU Esq	Logradouro Inicial		Logradouro Final	
1	108,67	108,67	11366	Rod AL 110	7320	Rua Vicente Lino da Silva
2	118,18	118,18	7320	Rua Vicente Lino da Silva	7339	Rua Maria Isabel de Almeida
3	123,55	123,55	7339	Rua Maria Isabel de Almeida	7371	Rua Pedro Simão
4	133,44	133,44	7371	Rua Pedro Simão	7347	Rua Cirilo José de Oliveira
5	143,21	143,21	7347	Rua Cirilo José de Oliveira	90205	
6	151,26	151,26	90205		90314	
7	158,09	158,09	90314		11367	Rod AL 115
8	178,41	178,41	11367	Rod AL 115	90096	
9	182,49	182,49	90096		90315	
10	183,91	183,91	90315		3414	Rua Brasil
11	185,69	185,69	3414	Rua Brasil	90316	
12	194,81	194,81	90316		11266	Rua Estudante Paavo Evans de Azeve
13	197,07	197,07	11266	Rua Estudante Paavo Evans de Azeve	11271	Rua Roberto Barros de Oliveira
14	195,44	195,44	11271	Rua Roberto Barros de Oliveira	9676	Rua Cabo Jeovane Pereira Silva
15	197,48	197,48	9676	Rua Cabo Jeovane Pereira Silva	90225	
16	200,4	200,4	90225		10232	Rua Pedro Vieira Sampaio
17	204,83	204,83	10232	Rua Pedro Vieira Sampaio	2833	Rua Afra Correia Barbosa
18	208,75	208,75	2833	Rua Afra Correia Barbosa	2825	Rua Sebastião Luiz Pereira
19	213,04	213,04	2825	Rua Sebastião Luiz Pereira	11241	Avenid: Virgílio Vieira Rocha
20	215,06	215,06	11241	Avenid: Virgílio Vieira Rocha	3376	Avenid: Antônio Barbosa
21	215,43	215,43	2795	Avenid: Governador Muniz Falcão	3368	Praça Estudante José Vanildo Cardoso

**LOGRADOURO: 11249 Rua Projetada 44**

Métrica	VU Dir	VU Esq	Logradouro Inicial		Logradouro Final	
1	18,08	18,08	11261	Rua Projetada 39	11260	Rua Projetada 40
2	18,98	18,98	11260	Rua Projetada 40	11249	Rua Projetada 44

**LOGRADOURO: 11250 Rua Projetada 45**

Métrica	VU Dir	VU Esq	Logradouro Inicial		Logradouro Final	
1	20,44	20,44	90048		90047	
2	18,95	18,95	90047		90046	
3	18,65	18,65	90046		90045	
4	18,47	18,47	90045		11261	Rua Projetada 39
5	18,17	18,17	11261	Rua Projetada 39	11260	Rua Projetada 40
6	19	19	11260	Rua Projetada 40	11250	Rua Projetada 45

**LOGRADOURO: 11251 Rua Projetada 46**

Métrica	VU Dir	VU Esq	Logradouro Inicial		Logradouro Final	
1	24,21	24,21	11261	Rua Projetada 39	11260	Rua Projetada 40
2	24,91	24,91	11260	Rua Projetada 40	11251	

**LOGRADOURO: 11253 Rua Projetada 47**

Métrica	VU Dir	VU Esq	Logradouro Inicial		Logradouro Final	
1	24,08	24,08	11261	Rua Projetada 39	11261	Rua Projetada 39
2	25,16	25,16	11261	Rua Projetada 39	11260	Rua Projetada 40
3	24,95	24,95	11260	Rua Projetada 40	11253	Rua Projetada 47

**LOGRADOURO: 11254** Rua Projetada 49

Métrica	VU_Dir	VU_Esq	Logradouro Inicial	Logradouro Final
1	32,46	32,46	90247	90247
2	31,97	31,97	90247	90246
3	42,56	42,56	90246	11254 Rua Projetada 49

**LOGRADOURO: 11255** Rua Projetada 43

Métrica	VU_Dir	VU_Esq	Logradouro Inicial	Logradouro Final
1	18,05	18,05	11261 Rua Projetada 39	11260 Rua Projetada 40
2	18,96	18,96	11260 Rua Projetada 40	11255 Rua Projetada 43

**LOGRADOURO: 11256** Rua Projetada 50

Métrica	VU_Dir	VU_Esq	Logradouro Inicial	Logradouro Final
1	29,32	29,32	8815 Rua Gilberto Félix de Menezes	90247
2	32,57	32,57	90247	11258 Rua Projetada 48
3	38,25	38,25	11258 Rua Projetada 48	90042
4	38,84	38,84	90042	90246
5	40,69	40,69	90246	9234 Rua Benvidio Batista de Lira
6	41,14	41,14	9234 Rua Benvidio Batista de Lira	90044
7	43,07	43,07	90044	11256 Rua Projetada 50

**LOGRADOURO: 11258** Rua Projetada 48

Métrica	VU_Dir	VU_Esq	Logradouro Inicial	Logradouro Final
1	39,08	39,08	11256 Rua Projetada 50	11256 Rua Projetada 50
2	45,36	45,36	90246	11258 Rua Projetada 48

**LOGRADOURO: 11259** Rua Projetada 41

Métrica	VU_Dir	VU_Esq	Logradouro Inicial	Logradouro Final
1	23,66	23,66	11261 Rua Projetada 39	11259 Rua Projetada 41

**LOGRADOURO: 11260** Rua Projetada 40

Métrica	VU_Dir	VU_Esq	Logradouro Inicial	Logradouro Final
1	28,44	28,44	90020	11262 Rua Projetada 42
2	18,09	18,09	11262 Rua Projetada 42	11255 Rua Projetada 43
3	18,58	18,58	11255 Rua Projetada 43	11249 Rua Projetada 44
4	19,13	19,13	11249 Rua Projetada 44	11250 Rua Projetada 45
5	24,33	24,33	11250 Rua Projetada 45	11251 Rua Projetada 46
6	25,07	25,07	11251 Rua Projetada 46	11253 Rua Projetada 47
7	25,07	25,07	11253 Rua Projetada 47	90041
8	25,04	25,04	90041	90043
9	25,02	25,02	90043	11260 Rua Projetada 40

**LOGRADOURO: 11261** Rua Projetada 39

Métrica	VU_Dir	VU_Esq	Logradouro Inicial	Logradouro Final
1	29,7	29,7	11259 Rua Projetada 41	11259 Rua Projetada 41
2	18,87	18,87	11259 Rua Projetada 41	11262 Rua Projetada 42
3	18,26	18,26	11262 Rua Projetada 42	11255 Rua Projetada 43
4	18,28	18,28	11255 Rua Projetada 43	11249 Rua Projetada 44
5	18,3	18,3	11249 Rua Projetada 44	11250 Rua Projetada 45

**LOGRADOURO: 11261** Rua Projetada 39

Métrica	VU_Dir	VU_Esq	Logradouro Inicial	Logradouro Final
6	21.12	21.12	11250 Rua Projetada 45	11251 Rua Projetada 46
7	23.99	23.99	11251 Rua Projetada 46	11253 Rua Projetada 47

**LOGRADOURO: 11262** Rua Projetada 42

Métrica	VU_Dir	VU_Esq	Logradouro Inicial	Logradouro Final
1	18.02	18.02	11261 Rua Projetada 39	11260 Rua Projetada 40
2	18.8	18.8	11260 Rua Projetada 40	11262 Rua Projetada 42

**LOGRADOURO: 11263** Rua Vicente Vieira dos Santos

Métrica	VU_Dir	VU_Esq	Logradouro Inicial	Logradouro Final
1	33.5	33.5	10682 Rua Luiz Estevam da Silva	10690 Rua Antonio Nunes da Silva
2	27.3	27.3	10690 Rua Antonio Nunes da Silva	10704 Rua José Valeriano da Silva

**LOGRADOURO: 11265** Rua Santa Luzia

Métrica	VU_Dir	VU_Esq	Logradouro Inicial	Logradouro Final
1	153.13	153.13	2256 Rua Fortaleza	2256 Rua Fortaleza
2	155.44	155.44	2256 Rua Fortaleza	2248 Rua São Jorge
3	148.55	148.55	2248 Rua São Jorge	90050
4	142.55	142.55	90050	2230 Rua Pedro Barbosa da Silva

**LOGRADOURO: 11266** Rua Estudante Paavo Evans de Azevedo França

Métrica	VU_Dir	VU_Esq	Logradouro Inicial	Logradouro Final
1	67.07	67.07	11247 Avenid: João Saturnino de Almeida	90228
2	59.1	59.1	90228	90109
3	57.67	57.67	11270 Rua Projetada 54	11270 Rua Projetada 54

**LOGRADOURO: 11270** Rua Projetada 54

Métrica	VU_Dir	VU_Esq	Logradouro Inicial	Logradouro Final
1	57.04	57.04	11271 Rua Roberto Barros de Oliveira	11266 Rua Estudante Paavo Evans de Azevedo

**LOGRADOURO: 11271** Rua Roberto Barros de Oliveira

Métrica	VU_Dir	VU_Esq	Logradouro Inicial	Logradouro Final
1	68.37	68.37	11247 Avenid: João Saturnino de Almeida	90228
2	59.28	59.28	90228	11270 Rua Projetada 54

**LOGRADOURO: 11275** Rua Projetada 55

Métrica	VU_Dir	VU_Esq	Logradouro Inicial	Logradouro Final
1	63.84	63.84	3384 Rua Margarida Nunes Magalhães	3392 Rua Salvelina Maria da Conceição
2	54.24	54.24	3392 Rua Salvelina Maria da Conceição	7789 Rua Estudante Givanildo Barbosa Lo

**LOGRADOURO: 11277** Rua Vereadora Herbene Melo

Métrica	VU_Dir	VU_Esq	Logradouro Inicial	Logradouro Final
1	69.69	69.69	3384 Rua Margarida Nunes Magalhães	3392 Rua Salvelina Maria da Conceição

**LOGRADOURO: 11350** Rua 06/101

Métrica	VU_Dir	VU_Esq	Logradouro Inicial	Logradouro Final
1	49.85	49.85	3246 Rua 06/103	3213 Rua 06/96
2	48.87	48.87	3213 Rua 06/96	3211 Rua 06/97

**LOGRADOURO: 11350** Rua 06/101

Métrica	VU_Dir	VU_Esq	Logradouro Inicial	Logradouro Final
3	42,4	42,4	3211 Rua 06 97	3211 Rua 06 97
4	44,88	44,88	3219 Rua 06 98	3222 Rua 06/99
5	45,82	45,82	3222 Rua 06 99	3225 Rua 06 100
6	46,75	46,75	3225 Rua 06 100	3190 Rua 06 91
7	46,98	46,98	3190 Rua 06 91	3204 Rua 06 93
8	45,61	45,61	3204 Rua 06 93	6243 Rua Angelo Sobrinho

**LOGRADOURO: 11353** Rua Projetada 59

Métrica	VU_Dir	VU_Esq	Logradouro Inicial	Logradouro Final
1	53,81	53,81	6502 Rua Antônio Menezes Neto	6502 Rua Antônio Menezes Neto
2	38,08	38,08	11353 Rua Projetada 59	6391 Rua Manoel Teodoro dos Santos

**LOGRADOURO: 11356** Rua Deoclecio Lucindo

Métrica	VU_Dir	VU_Esq	Logradouro Inicial	Logradouro Final
1	61,13	61,13	6456 Rua Doralice Fernandes dos Santos	6456 Rua Doralice Fernandes dos Santos
2	53,31	53,31	6499 Rua Isabel Teodoro dos Santos	6502 Rua Antônio Menezes Neto

**LOGRADOURO: 11357** Rua José Afonso de Lima

Métrica	VU_Dir	VU_Esq	Logradouro Inicial	Logradouro Final
1	41,11	41,11	3051 Rua José de Oliveira Lima	3051 Rua José de Oliveira Lima
2	41,82	41,82	3051 Rua José de Oliveira Lima	3054 Rua Maria Engrácia de Farias

**LOGRADOURO: 11358** Rua Ananias Barros da Silva

Métrica	VU_Dir	VU_Esq	Logradouro Inicial	Logradouro Final
1	42,38	42,38	6510 Rua Miguel Tertuliano da Silva	3051 Rua José de Oliveira Lima
2	43,3	43,3	3051 Rua José de Oliveira Lima	3054 Rua Maria Engrácia de Farias

**LOGRADOURO: 11359** Rua Dermerval Pereira de Oliveira

Métrica	VU_Dir	VU_Esq	Logradouro Inicial	Logradouro Final
1	56,85	56,85	4933 Avenid: Miguel Correia de Amorim	4933 Avenid: Miguel Correia de Amorim
2	49,21	49,21	7878 Rua Maria Joana	11359 Rua Dermerval Pereira de Oliveira

**LOGRADOURO: 11361** Rua Fernando José do Nascimento Farias

Métrica	VU_Dir	VU_Esq	Logradouro Inicial	Logradouro Final
1	47,51	47,51	90394	3099 Rua Áurea Barbosa Wanderley
2	49,71	49,71	3099 Rua Áurea Barbosa Wanderley	6278 Rua Costa Cavalcante

**LOGRADOURO: 11365** Rod AL 220

Métrica	VU_Dir	VU_Esq	Logradouro Inicial	Logradouro Final
1	218,05	218,05	11365 Rod AL 220	11366 Rod AL 110
2	205,29	205,29	11366 Rod AL 110	3546 Rua Francisca Gomes de Farias
3	169,33	169,33	3546 Rua Francisca Gomes de Farias	90003
4	175,45	175,45	90003	857 Avenid: Deputada Federal Ceci Cunha
5	216,44	216,44	857 Avenid: Deputada Federal Ceci Cunha	1993 Rua Julita Lemos Palmeira
6	239,78	239,78	1993 Rua Julita Lemos Palmeira	1985 Rua André Félix da Silva
7	248,83	248,83	1985 Rua André Félix da Silva	90270
8	251,78	251,78	90270	1977 Rua Cicero Romão da Silva



Métrica	VU Dir	VU Esq	Logradouro Inicial			Logradouro Final		
9	240.71	240.71	1977	Rua	Cícero Romão da Silva	717	Rua	Presidente Tancredo de Almeida
10	218.26	218.26	717	Rua	Presidente Tancredo de Almeida	1942	Rua	José Cícero de Queiróz
11	218.21	218.21	1942	Rua	José Cícero de Queiróz	11236	Rua	da Liberdade
12	210.61	210.61	11236	Rua	da Liberdade	90059		
13	205.9	205.9	90059			5859	Praça	Luiza Suruagy
14	201.91	201.91	5859	Praça	Luiza Suruagy	5840	Rua	Mestre Geraldo
15	199.76	199.76	5840	Rua	Mestre Geraldo	10321	Rua	Cândido Barbosa da Silva
16	198.51	198.51	10321	Rua	Cândido Barbosa da Silva	10330	Rua	José Valentim dos Santos
17	196.58	196.58	10330	Rua	José Valentim dos Santos	10909	Rua	Alexandrina Pereira de Oliveira
18	209.2	209.2	11229	Rua	Projetada 33	10410	Rua	Deputado Federal Ulisses Guíma
19	248.48	248.48	10410	Rua	Deputado Federal Ulisses Guíma	1888	Rua	Ouro Branco
20	266.07	266.07	1888	Rua	Ouro Branco	90041		
21	277.46	277.46	90041			962	Rua	Manoel Pereira dos Santos
22	275.45	275.45	962	Rua	Manoel Pereira dos Santos	2132	Rua	Anita Arestides da Silva
23	266.8	266.8	2132	Rua	Anita Arestides da Silva	2140	Rua	Aristides Félix da Silva
24	249.31	249.31	2140	Rua	Aristides Félix da Silva	90295		
25	238.26	238.26	90295			2310	Rua	Vicente Nunes de Albuquerque
26	195.47	195.47	2310	Rua	Vicente Nunes de Albuquerque	628	Rua	Maurício Pereira
27	177.24	177.24	628	Rua	Maurício Pereira	530	Rua	Aloisio Torres de Oliveira
28	213.31	213.31	530	Rua	Aloisio Torres de Oliveira	5794	Rua	Cajueiro
29	231.59	231.59	5794	Rua	Cajueiro	5824	Rua	Joaquim Gomes
30	236.4	236.4	5824	Rua	Joaquim Gomes	5050	Rua	Professora Branca Leite
31	226.81	226.81	5050	Rua	Professora Branca Leite	5360	Rua	Né Firmino
32	213.8	213.8	5360	Rua	Né Firmino	11201	Rua	Virgílio Rodrigues da Silva
33	214.21	214.21	11201	Rua	Virgílio Rodrigues da Silva	5387	Rua	Filadelfo Macedo
34	214.32	214.32	5387	Rua	Filadelfo Macedo	11184	Avenid:	Pio XII
35	215.57	215.57	11184	Avenid:	Pio XII	5000	Rua	Benjamin Freire de Amorim
36	219.78	219.78	5000	Rua	Benjamin Freire de Amorim	9641	Rua	José Marcelo Barbosa
37	229.25	229.25	9641	Rua	José Marcelo Barbosa	6936	Rua	José Francisco Viana
38	241.46	241.46	6936	Rua	José Francisco Viana	6944	Rua	Geraldo Cavalcante de Souza
39	253.31	253.31	6944	Rua	Geraldo Cavalcante de Souza	90278		
40	258.69	258.69	90278			6952	Rua	José Raimundo
41	252.06	252.06	6952	Rua	José Raimundo	6960	Rua	Francisco Ribeiro
42	244.6	244.6	6960	Rua	Francisco Ribeiro	6979	Rua	José Jeremias da Silva
43	231	231	6979	Rua	José Jeremias da Silva	10186	Rua	Manoel Pedro de Lima
44	218.96	218.96	10186	Rua	Manoel Pedro de Lima	10160	Rua	Márcia Melquiades
45	210.17	210.17	10160	Rua	Márcia Melquiades	6987	Rua	José Emídio de Lima
46	203.36	203.36	6987	Rua	José Emídio de Lima	10208	Rua	Antônia Angelina da Silva
47	200.81	200.81	10208	Rua	Antônia Angelina da Silva	9188	Rua	Júlia Lima da Silva
48	198.83	198.83	9188	Rua	Júlia Lima da Silva	11367	Rod	AL 115
49	195.17	195.17	11367	Rod	AL 115	90317		
50	192.95	192.95	90317			6111	Rua	Tibúrcio Valeriano
51	192.04	192.04	6111	Rua	Tibúrcio Valeriano	11365	Rod	AL 220

Métrica	VU Dir	VU Esq	Logradouro Inicial		Logradouro Final	
1	216.03	216.03	11366	Rod AL.110	11365	Rod AL.220
2	262.85	262.85	11365	Rod AL.220	1039	Rua Nossa Senhora da Salete
3	263.62	263.62	1039	Rua Nossa Senhora da Salete	6103	Rua Rita Leão de Melo
4	251.5	251.5	6103	Rua Rita Leão de Melo	1314	Rua Bela Vista
5	257.13	257.13	1314	Rua Bela Vista	3864	Rua Governador Silvestre Péricles
6	269.4	269.4	3864	Rua Governador Silvestre Péricles	3761	Rua Japaratinga
7	283.9	283.9	3761	Rua Japaratinga	3970	Rua Maragogi
8	281.27	281.27	3970	Rua Maragogi	3970	Rua Maragogi
9	257.29	257.29	6090	Praça Dom Adelmo Machado	3180	Avenida Governador Antônio Semeão La
10	209.54	209.54	3180	Avenida Governador Antônio Semeão La	1500	Rua São Roque
11	203.26	203.26	1500	Rua São Roque	5999	Rua Lúcio Vital
12	205	205	5999	Rua Lúcio Vital	9013	Rua Maestro Nelson Soares Palmeira
13	205	205	9013	Rua Maestro Nelson Soares Palmeira	2930	Avenida Novo Nordeste
14	215.95	215.95	2930	Avenida Novo Nordeste	90005	
15	223.92	223.92	90005		2957	Rua Adeildo Nepomuceno Marques
16	225.89	225.89	2957	Rua Adeildo Nepomuceno Marques	3163	Praça Edmilson da Rocha Barros
17	225.28	225.28	3163	Praça Edmilson da Rocha Barros	3155	Praça Carlos Gomes
18	219.73	219.73	3155	Praça Carlos Gomes	3031	Rua Francisco Firmino de Oliveira
19	230.3	230.3	2981	Rua Estudante José Augusto Vital	2981	Rua Estudante José Augusto Vital
20	220.18	220.18	2981	Rua Estudante José Augusto Vital	3007	Rua Elisio Barbosa
21	203.53	203.53	3007	Rua Elisio Barbosa	90093	
22	194.33	194.33	90093		11057	Rua Margarida Maria Lopes Barbosa
23	192.88	192.88	11057	Rua Margarida Maria Lopes Barbosa	90319	
24	193.28	193.28	90319		90309	
25	198.75	198.75	90309		3139	Rua Djalma Matheus Santana
26	207.62	207.62	3139	Rua Djalma Matheus Santana	11067	Rua Maria dos Santos Silva
27	208.4	208.4	11067	Rua Maria dos Santos Silva	11148	Rua Terezinha de Jesus Gomes
28	155.63	155.63	11148	Rua Terezinha de Jesus Gomes	11082	Rua Alberto Alves
29	151.3	151.3	11082	Rua Alberto Alves	11367	Rod AL.115
30	152.86	152.86	11367	Rod AL.115	90320	
31	147.67	147.67	90320		7258	Rua Leôncio Salu
32	142.26	142.26	7258	Rua Leôncio Salu	7266	Rua Frei Damião de Bozzano
33	131.41	131.41	7266	Rua Frei Damião de Bozzano	7274	Rua Adjalmo Silva
34	113.98	113.98	7274	Rua Adjalmo Silva	11247	Avenida João Saturnino de Almeida
35	100.91	100.91	11247	Avenida João Saturnino de Almeida	7290	Rua Antônio Simão
36	93.63	93.63	7290	Rua Antônio Simão	10836	Rua Odilon Lino da Silva
37	88.13	88.13	10836	Rua Odilon Lino da Silva	10844	Rua Manoel Bispo Mandú
38	86.21	86.21	10844	Rua Manoel Bispo Mandú	90215	
39	85.14	85.14	90215		7959	Rua José Lins de Moura
40	117.18	117.18	7959	Rua José Lins de Moura	90322	
41	131.03	131.03	90322		90345	
42	149.19	149.19	90345		90346	
43	152.59	152.59	90346		11366	Rod AL.110

**LOGRADOURO: 11367**
**Rod AL 115**

Métrica	VU_Dir	VU_Esq	Logradouro Inicial		Logradouro Final	
1	35.23	35.23	11366	Rod AL 110	7398	Praça Pedro Marinho Muniz Suruagy
2	35.56	35.56	7398	Praça Pedro Marinho Muniz Suruagy	7347	Rua Cirilo José de Oliveira
3	36.06	36.06	7347	Rua Cirilo José de Oliveira	90205	
4	36.88	36.88	90205		90101	
5	37.59	37.59	90101		90314	
6	37.83	37.83	90314		90104	
7	38.38	38.38	90104		11247	Avenida João Saturnino de Almeida
8	39.14	39.14	11247	Avenida João Saturnino de Almeida	90348	
9	39.89	39.89	90348		90347	
10	57.98	57.98	90347		3414	Rua Brasil
11	57.86	57.86	3414	Rua Brasil	90353	
12	58.38	58.38	90353		90109	
13	70.36	70.36	90109		90134	
14	73.48	73.48	90134		3384	Rua Margarida Nunes Magalhães
15	61.83	61.83	3384	Rua Margarida Nunes Magalhães	90128	
16	59.42	59.42	90118		90118	
17	59.75	59.75	90118		3376	Avenida Antônio Barbosa
18	56.89	56.89	3376	Avenida Antônio Barbosa	90121	
19	62.92	62.92	90121		1411	Rua Engenheiro Camilo Collier
20	39.46	39.46	1411	Rua Engenheiro Camilo Collier	7673	Rua Coronel Vicente Ramos
21	39.4	39.4	7673	Rua Coronel Vicente Ramos	7690	Rua João Giquiri
22	71.39	71.39	9196	Rua Júlio Honorato da Silva	9196	Rua Júlio Honorato da Silva
23	67.44	67.44	9196	Rua Júlio Honorato da Silva	90230	
24	67.71	67.71	90230		90367	
25	67.83	67.83	90367		90294	
26	67.87	67.87	90294		90369	
27	67.86	67.86	90369		90371	
28	67.78	67.78	90371		90368	
29	67.63	67.63	90368		90370	
30	67.25	67.25	90370		90372	
31	66.79	66.79	90372		90374	
32	66.57	66.57	90374		90317	
33	66.47	66.47	90317		90376	
34	65.96	65.96	90376		11367	Rod AL 115

**LOGRADOURO: 11666**
**Rua Marciliano dos Ramos**

Métrica	VU_Dir	VU_Esq	Logradouro Inicial		Logradouro Final	
1	25.69	25.69	7673	Rua Coronel Vicente Ramos	90040	
2	30.88	30.88	90040		7592	Rua José Elvino Higino da Silva

**LOGRADOURO: 36377**
**Rua 06/95**

Métrica	VU_Dir	VU_Esq	Logradouro Inicial		Logradouro Final	
1	44.07	44.07	3246	Rua 06/103	3213	Rua 06/96
2	44.19	44.19	3213	Rua 06/96	3211	Rua 06/97
3	43.66	43.66	3211	Rua 06/97	3219	Rua 06/98

**LOGRADOURO: 36395**

Métrica	VU_Dir	VU_Esq	Logradouro Inicial			Logradouro Final		
1	81,93	81,93	3156	Rua	Teodolino Rodrigues da Silva	3156	Rua	Teodolino Rodrigues da Silva
2	83,22	83,22	3156	Rua	Teodolino Rodrigues da Silva	3144	Rua	Shalon
3	82,75	82,75	3144	Rua	Shalon	3162	Rua	Francisco Rodrigues Viana
4	80,85	80,85	3162	Rua	Francisco Rodrigues Viana	90039		
5	77,8	77,8	90039			5000	Rua	Benjamin Freire de Amorim

**LOGRADOURO: 36422**

Métrica	VU_Dir	VU_Esq	Logradouro Inicial			Logradouro Final		
1	45,06	45,06	3211	Rua	06-97	3211	Rua	06-97

**LOGRADOURO: 90000**

Métrica	VU_Dir	VU_Esq	Logradouro Inicial			Logradouro Final		
1	59,11	59,11	4526	Rua	Bom Conselho	90000		

**LOGRADOURO: 90001**

Métrica	VU_Dir	VU_Esq	Logradouro Inicial			Logradouro Final		
1	35,5	35,5	1185	Avenid:	Antônio Lemos Palmeira	1185	Avenid:	Antônio Lemos Palmeira
2	35,64	35,64	1185	Avenid:	Antônio Lemos Palmeira	1185	Avenid:	Antônio Lemos Palmeira

**LOGRADOURO: 90002**

Métrica	VU_Dir	VU_Esq	Logradouro Inicial			Logradouro Final		
1	108,64	108,64	1659	Rua	Nossa Senhora do Ó	90002		

**LOGRADOURO: 90003**

Métrica	VU_Dir	VU_Esq	Logradouro Inicial			Logradouro Final		
1	140,45	140,45	2043	Avenid:	Elvira Barbosa Lopes	2043	Avenid:	Elvira Barbosa Lopes
2	100,14	100,14	2043	Avenid:	Elvira Barbosa Lopes	90053		
3	41,73	41,73	90053			9145	Rua	João Nunes Barbosa
4	31,13	31,13	9145	Rua	João Nunes Barbosa	11365	Rod	AL 220

**LOGRADOURO: 90005**

Métrica	VU_Dir	VU_Esq	Logradouro Inicial			Logradouro Final		
1	100,84	100,84	3031	Rua	Francisco Firmino de Oliveira	3023	Rua	Manoel Gama Farias
2	82,89	82,89	3023	Rua	Manoel Gama Farias	11366	Rod	AL 110

**LOGRADOURO: 90007**

Métrica	VU_Dir	VU_Esq	Logradouro Inicial			Logradouro Final		
1	24,05	24,05	11365	Rod	AL 220	628	Rua	Maurício Pereira
2	20,61	20,61	90031			90031		

**LOGRADOURO: 90008**

Métrica	VU_Dir	VU_Esq	Logradouro Inicial			Logradouro Final		
1	21,49	21,49	7673	Rua	Coronel Vicente Ramos	7673	Rua	Coronel Vicente Ramos

**LOGRADOURO: 90012**

Métrica	VU_Dir	VU_Esq	Logradouro Inicial			Logradouro Final		
1	15	15	6006	Rua	Antônio Feliciano	11078	Rua	James Magalhães

**LOGRADOURO: 90013**

Métrica	VU Dir	VU Esq	Logradouro Inicial			Logradouro Final		
1	127.19	127.19	2175	Rua	Francisco Pereira de Albuquerque	2175	Rua	Francisco Pereira de Albuquerque

**LOGRADOURO: 90016**

Métrica	VU Dir	VU Esq	Logradouro Inicial			Logradouro Final		
1	51.68	51.68	7630	Rua	José Barbosa Leão	7517	Rua	Frei Henrique de Coimbra
2	66.72	66.72	7517	Rua	Frei Henrique de Coimbra	1411	Rua	Engenheiro Camilo Collier

**LOGRADOURO: 90018**

Métrica	VU Dir	VU Esq	Logradouro Inicial			Logradouro Final		
1	79.21	79.21	40 Avenid: Ventura de Farias			90071		
2	58.03	58.03	90071			90394		

**LOGRADOURO: 90019**

Métrica	VU Dir	VU Esq	Logradouro Inicial			Logradouro Final		
1	125.07	125.07	121	Rua	Santos Dumont	121	Rua	Santos Dumont
2	95.6	95.6	4453	Rua	Antônio Marroquim	4445	Rua	Tereza Angelina de Albuquerque
3	95.53	95.53	4445	Rua	Tereza Angelina de Albuquerque	4437	Rua	Maria Estelina Santos
4	92.79	92.79	4437	Rua	Maria Estelina Santos	40 Avenid: Ventura de Farias		

**LOGRADOURO: 90020**

Métrica	VU Dir	VU Esq	Logradouro Inicial			Logradouro Final		
1	106.33	106.33	3342	Rua	Antonio Pereira Neto	962	Rua	Manoel Pereira dos Santos
2	68.99	68.99	3342	Rua	Antonio Pereira Neto	3345	Rua	Arlindo Ferreira de Aguiar
3	46.82	46.82	3345	Rua	Arlindo Ferreira de Aguiar	9234	Rua	Benvindo Batista de Lira
4	40.86	40.86	9234	Rua	Benvindo Batista de Lira	90048		
5	17.57	17.57	90048			90047		
6	22.77	22.77	90047			90046		
7	29.06	29.06	90046			90045		
8	30.53	30.53	90045			11261	Rua	Projetada 39
9	30.17	30.17	11261	Rua	Projetada 39	11260	Rua	Projetada 40
10	29.58	29.58	11260	Rua	Projetada 40	90020		

**LOGRADOURO: 90023**

Métrica	VU Dir	VU Esq	Logradouro Inicial			Logradouro Final		
1	84.32	84.32	90023			180	Rua	Padre Cicero
2	83.67	83.67	180	Rua	Padre Cicero	90023		

**LOGRADOURO: 90024**

Métrica	VU Dir	VU Esq	Logradouro Inicial			Logradouro Final		
1	263.8	263.8	210 Avenid: Rio Branco			245	Rua	Fernandes Lima

**LOGRADOURO: 90025**

Métrica	VU Dir	VU Esq	Logradouro Inicial			Logradouro Final		
1	126.53	126.53	1280	Rua	São Nicolau	90025		

**LOGRADOURO: 90027**

Métrica	VU Dir	VU Esq	Logradouro Inicial			Logradouro Final		
---------	--------	--------	--------------------	--	--	------------------	--	--

**LOGRADOURO: 90027**

Métrica	VU_Dir	VU_Esq	Logradouro Inicial		Logradouro Final	
1	152.04	152.04	2590	Rua Manoel Francisco Cazusa	2590	Rua Manoel Francisco Cazusa

**LOGRADOURO: 90028**

Métrica	VU_Dir	VU_Esq	Logradouro Inicial		Logradouro Final	
1	236.16	236.16	350	Rua Guanabara	90028	

**LOGRADOURO: 90029**

Métrica	VU_Dir	VU_Esq	Logradouro Inicial		Logradouro Final	
1	295.03	295.03	90029		1306	Rua Manoel Firmino Leite
2	284.9	284.9	1306	Rua Manoel Firmino Leite	90029	

**LOGRADOURO: 90030**

Métrica	VU_Dir	VU_Esq	Logradouro Inicial		Logradouro Final	
1	76.14	76.14	5310	Rua Olegário Leite	5310	Rua Olegário Leite
2	81.79	81.79	90298		90157	
3	85.35	85.35	90157		5050	Rua Professora Branca Leite

**LOGRADOURO: 90031**

Métrica	VU_Dir	VU_Esq	Logradouro Inicial		Logradouro Final	
1	32.87	32.87	530	Rua Aloisio Torres de Oliveira	5298 Avenid: Rejane Maria Camelo Alves	
2	28.43	28.43	5298 Avenid: Rejane Maria Camelo Alves		11181	Rua Projetada 25
3	15	15	11181	Rua Projetada 25	11181	Rua Projetada 25

**LOGRADOURO: 90032**

Métrica	VU_Dir	VU_Esq	Logradouro Inicial		Logradouro Final	
1	341.59	341.59	539	Praca Manoel André	873	Rua Manoel Abreu

**LOGRADOURO: 90033**

Métrica	VU_Dir	VU_Esq	Logradouro Inicial		Logradouro Final	
1	179.45	179.45	11109	Rua Dem Felício Vasconcelos	628	Rua Mauricio Pereira
2	191.06	191.06	90034		90033	

**LOGRADOURO: 90034**

Métrica	VU_Dir	VU_Esq	Logradouro Inicial		Logradouro Final	
1	185.8	185.8	90033		90034	

**LOGRADOURO: 90035**

Métrica	VU_Dir	VU_Esq	Logradouro Inicial		Logradouro Final	
1	103.77	103.77	1314	Rua Bela Vista	1314	Rua Bela Vista

**LOGRADOURO: 90036**

Métrica	VU_Dir	VU_Esq	Logradouro Inicial		Logradouro Final	
1	193.45	193.45	679	Rua Isaias Pereira	679	Rua Isaias Pereira

**LOGRADOURO: 90037**

Métrica	VU_Dir	VU_Esq	Logradouro Inicial		Logradouro Final	
1	129.83	129.83	1403	Rua Luiz Duarte	1390	Rua Sertanejo Alagoano

**LOGRADOURO: 90038**

Métrica	VU_Dir	VU_Esq	Logradouro Inicial		Logradouro Final	
1	47.97	47.97	3211	Rua 06/97	3211	Rua 06/97

**LOGRADOURO: 90039**

Métrica	VU_Dir	VU_Esq	Logradouro Inicial		Logradouro Final	
1	85.45	85.45	3141	Rua El Shaadai	36395	

**LOGRADOURO: 90040**

Métrica	VU_Dir	VU_Esq	Logradouro Inicial		Logradouro Final	
1	30.06	30.06	11666	Rua Marciliano dos Ramos	11666	Rua Marciliano dos Ramos

**LOGRADOURO: 90041**

Métrica	VU_Dir	VU_Esq	Logradouro Inicial		Logradouro Final	
1	125.04	125.04	11365	Rod Al. 220	3342	Rua Antonio Pereira Neto
2	79.54	79.54	3342	Rua Antonio Pereira Neto	3345	Rua Arlindo Ferreira de Aguiar
3	39.05	39.05	3345	Rua Arlindo Ferreira de Aguiar	9234	Rua Benvindo Batista de Lira
4	26.98	26.98	9234	Rua Benvindo Batista de Lira	90044	
5	25.64	25.64	90044		90048	
6	24.82	24.82	90048		90047	
7	24.6	24.6	90047		90046	
8	24.34	24.34	90046		90045	
9	25.17	25.17	90045		90045	
10	25.11	25.11	90354		11260	Rua Projetada 40
11	25.01	25.01	11260	Rua Projetada 40	90041	

**LOGRADOURO: 90042**

Métrica	VU_Dir	VU_Esq	Logradouro Inicial		Logradouro Final	
1	38.87	38.87	11256	Rua Projetada 50	90246	
2	44.33	44.33	90246		90042	

**LOGRADOURO: 90043**

Métrica	VU_Dir	VU_Esq	Logradouro Inicial		Logradouro Final	
1	24.99	24.99	11260	Rua Projetada 40	90043	

**LOGRADOURO: 90044**

Métrica	VU_Dir	VU_Esq	Logradouro Inicial		Logradouro Final	
1	34.99	34.99	90041		11256	Rua Projetada 50

**LOGRADOURO: 90045**

Métrica	VU_Dir	VU_Esq	Logradouro Inicial		Logradouro Final	
1	18.5	18.5	90020		11250	Rua Projetada 45
2	24.14	24.14	11250	Rua Projetada 45	11253	Rua Projetada 47
3	24.18	24.18	11253	Rua Projetada 47	90041	
4	25.35	25.35	90041		90045	

**LOGRADOURO: 90046**

Métrica	VU_Dir	VU_Esq	Logradouro Inicial		Logradouro Final	
1	18.83	18.83	90020		11250	Rua Projetada 45

**LOGRADOURO: 90046**

Métrica	VU_Dir	VU_Esq	Logradouro Inicial	Logradouro Final
2	24.43	24.43	11250 Rua Projetada 45	90041
3	24.49	24.49	90041	90046

**LOGRADOURO: 90047**

Métrica	VU_Dir	VU_Esq	Logradouro Inicial	Logradouro Final
1	19.2	19.2	11250 Rua Projetada 45	11250 Rua Projetada 45
2	24.7	24.7	11250 Rua Projetada 45	90041

**LOGRADOURO: 90048**

Métrica	VU_Dir	VU_Esq	Logradouro Inicial	Logradouro Final
1	19.19	19.19	90020	11250 Rua Projetada 45
2	24.93	24.93	11250 Rua Projetada 45	90041

**LOGRADOURO: 90049**

Métrica	VU_Dir	VU_Esq	Logradouro Inicial	Logradouro Final
1	110.04	110.04	11242 Rua Projetada 35	11242 Rua Projetada 35

**LOGRADOURO: 90050**

Métrica	VU_Dir	VU_Esq	Logradouro Inicial	Logradouro Final
1	127.69	127.69	11265 Rua Santa Luzia	11265 Rua Santa Luzia

**LOGRADOURO: 90051**

Métrica	VU_Dir	VU_Esq	Logradouro Inicial	Logradouro Final
1	243.48	243.48	814 Rua Santa Maria	814 Rua Santa Maria

**LOGRADOURO: 90052**

Métrica	VU_Dir	VU_Esq	Logradouro Inicial	Logradouro Final
1	131.37	131.37	1390 Rua Sertanejo Alagoano	90052

**LOGRADOURO: 90053**

Métrica	VU_Dir	VU_Esq	Logradouro Inicial	Logradouro Final
1	78.1	78.1	857 Avenid: Deputada Federal Ceci Cunha	9145 Rua João Nunes Barbosa
2	66.39	66.39	9145 Rua João Nunes Barbosa	90003
3	67.24	67.24	90003	3546 Rua Francisca Gomes de Farias
4	83.22	83.22	3546 Rua Francisca Gomes de Farias	3554 Rua João Antonio da Silva

**LOGRADOURO: 90054**

Métrica	VU_Dir	VU_Esq	Logradouro Inicial	Logradouro Final
1	218.04	218.04	881 Rua Delmiro Gouveia	903 Rua São Pedro

**LOGRADOURO: 90055**

Métrica	VU_Dir	VU_Esq	Logradouro Inicial	Logradouro Final
1	129.53	129.53	881 Rua Delmiro Gouveia	90055

**LOGRADOURO: 90056**

Métrica	VU_Dir	VU_Esq	Logradouro Inicial	Logradouro Final
1	89.24	89.24	1500 Rua São Roque	10240 Rua Professor Benildo Barbosa Mede
2	109.62	109.62	10240 Rua Professor Benildo Barbosa Mede	90057



**LOGRADOURO: 90057**

Métrica	VU_Dir	VU_Esq	Logradouro Inicial		Logradouro Final
1	117.9	117.9	3244	Rua Genésio Rodrigues	90075
2	116.62	116.62	90057		90056
3	117.74	117.74	90056		90076
4	114.68	114.68	90076		90057

**LOGRADOURO: 90058**

Métrica	VU_Dir	VU_Esq	Logradouro Inicial		Logradouro Final
1	111	111	11242	Rua Projetada 35	11246 Rua Projetada 34
2	107.11	107.11	11246	Rua Projetada 34	90058

**LOGRADOURO: 90059**

Métrica	VU_Dir	VU_Esq	Logradouro Inicial		Logradouro Final
1	74.99	74.99	11229	Rua Projetada 33	11229 Rua Projetada 33
2	71.24	71.24	11229	Rua Projetada 33	2043 Avenid: Elvira Barbosa Lopes
3	69.26	69.26	2043	Avenid: Elvira Barbosa Lopes	11365 Rod AL 220

**LOGRADOURO: 90060**

Métrica	VU_Dir	VU_Esq	Logradouro Inicial		Logradouro Final
1	83.43	83.43	1411	Rua Engenheiro Camilo Collier	3315 Rua Euclides Marques de Sá

**LOGRADOURO: 90061**

Métrica	VU_Dir	VU_Esq	Logradouro Inicial		Logradouro Final
1	102.8	102.8	2418	Rua João Batista da Silva	11224 Rua Tereza Albuquerque

**LOGRADOURO: 90062**

Métrica	VU_Dir	VU_Esq	Logradouro Inicial		Logradouro Final
1	71.19	71.19	1411	Rua Engenheiro Camilo Collier	3315 Rua Euclides Marques de Sá

**LOGRADOURO: 90063**

Métrica	VU_Dir	VU_Esq	Logradouro Inicial		Logradouro Final
1	178.3	178.3	628	Rua Mauricio Pereira	90062

**LOGRADOURO: 90064**

Métrica	VU_Dir	VU_Esq	Logradouro Inicial		Logradouro Final
1	167.67	167.67	5204	Rua Miguel Oliveira da Silva	90063
2	172.85	172.85	90063		628 Rua Mauricio Pereira

**LOGRADOURO: 90065**

Métrica	VU_Dir	VU_Esq	Logradouro Inicial		Logradouro Final
1	162.65	162.65	5204	Rua Miguel Oliveira da Silva	628 Rua Mauricio Pereira

**LOGRADOURO: 90066**

Métrica	VU_Dir	VU_Esq	Logradouro Inicial		Logradouro Final
1	147.35	147.35	5204	Rua Miguel Oliveira da Silva	90066

**LOGRADOURO: 90067**

Métrica	VU_Dir	VU_Esq	Logradouro Inicial		Logradouro Final
1	42.5	42.5	628	Rua Mauricio Pereira	628 Rua Mauricio Pereira

**LOGRADOURO: 90067**

Métrica	VU Dir	VU Esq	Logradouro Inicial		Logradouro Final	
2	57,08	57,08	2574	Rua Ministro Petrônio Portela	9463	Rua José Leite Bezerra

**LOGRADOURO: 90068**

Métrica	VU Dir	VU Esq	Logradouro Inicial		Logradouro Final	
1	49,84	49,84	90069		11215	Rua Manoel Nunes Filho
2	49,73	49,73	11210	Rua Manoel Messias	11215	Rua Manoel Nunes Filho

**LOGRADOURO: 90069**

Métrica	VU Dir	VU Esq	Logradouro Inicial		Logradouro Final	
1	50,53	50,53	5506	Rua Jaramataia	90068	
2	47,53	47,53	90068		11207	Rua Atenor Feitosa
3	45,77	45,77	11207	Rua Atenor Feitosa	11209	Rua Júlio Ferreira da Silva
4	43,67	43,67	11209	Rua Júlio Ferreira da Silva	9609	Rua Amélia Nunes Correia

**LOGRADOURO: 90070**

Métrica	VU Dir	VU Esq	Logradouro Inicial		Logradouro Final	
1	49,77	49,77	5255	Rua Heleno Castro Alves	5255	Rua Heleno Castro Alves
2	47,64	47,64	11210	Rua Manoel Messias	11179	Rua Projetada 24
3	45,73	45,73	11179	Rua Projetada 24	11183	Rua Projetada 23
4	44,38	44,38	11183	Rua Projetada 23	3366	Rua Campo Grande
5	43,77	43,77	3366	Rua Campo Grande	2841	Rua Alvina de Almeida Lopes
6	43,86	43,86	2841	Rua Alvina de Almeida Lopes	2838	Rua 08/46
7	44,61	44,61	2838	Rua 08/46	2835	Rua 08/47
8	45,14	45,14	2835	Rua 08/47	90070	

**LOGRADOURO: 90071**

Métrica	VU Dir	VU Esq	Logradouro Inicial		Logradouro Final	
1	95,74	95,74	40	Avenida Ventura de Farias	90018	

**LOGRADOURO: 90072**

Métrica	VU Dir	VU Esq	Logradouro Inicial		Logradouro Final	
1	71,9	71,9	1411	Rua Engenheiro Camilo Collier	3315	Rua Euclides Marques de Sá

**LOGRADOURO: 90073**

Métrica	VU Dir	VU Esq	Logradouro Inicial		Logradouro Final	
1	76,8	76,8	1411	Rua Engenheiro Camilo Collier	90112	
2	76,57	76,57	90112		90113	
3	75,25	75,25	90113		3315	Rua Euclides Marques de Sá

**LOGRADOURO: 90074**

Métrica	VU Dir	VU Esq	Logradouro Inicial		Logradouro Final	
1	15,42	15,42	1411	Rua Engenheiro Camilo Collier	90074	

**LOGRADOURO: 90075**

Métrica	VU Dir	VU Esq	Logradouro Inicial		Logradouro Final	
1	118,52	118,52	90057		90076	

**LOGRADOURO: 90076**

Métrica	VU_Dir	VU_Esq	Logradouro Inicial	Logradouro Final
1	118.52	118.52	3180 Avenid. Governador Antônio Semeão La	3180 Avenid. Governador Antônio Semeão La
2	118.52	118.52	90075	90057

**LOGRADOURO: 90077**

Métrica	VU_Dir	VU_Esq	Logradouro Inicial	Logradouro Final
1	133.11	133.11	1764 Rua Ismael Maximiano da Silva	1764 Rua Ismael Maximiano da Silva

**LOGRADOURO: 90078**

Métrica	VU_Dir	VU_Esq	Logradouro Inicial	Logradouro Final
1	136.36	136.36	1888 Rua Ouro Branco	10402 Rua Olivia Brito de Almeida
2	113.13	113.13	10402 Rua Olivia Brito de Almeida	10909 Rua Alexandrina Pereira de Oliveira

**LOGRADOURO: 90079**

Métrica	VU_Dir	VU_Esq	Logradouro Inicial	Logradouro Final
1	146.78	146.78	1888 Rua Ouro Branco	90079

**LOGRADOURO: 90080**

Métrica	VU_Dir	VU_Esq	Logradouro Inicial	Logradouro Final
1	125	125	2043 Avenid. Elyna Barbosa Lopes	3716 Rua José Ferreira da Silva

**LOGRADOURO: 90081**

Métrica	VU_Dir	VU_Esq	Logradouro Inicial	Logradouro Final
1	142.15	142.15	2310 Rua Vicente Nunes de Albuquerque	2221 Rua Pedro Correia das Graças

**LOGRADOURO: 90082**

Métrica	VU_Dir	VU_Esq	Logradouro Inicial	Logradouro Final
1	111.77	111.77	2337 Praça Antônio Laurindo	90083
2	112.67	112.67	90083	2353 Rua Petrolina
3	119.04	119.04	2353 Rua Petrolina	2620 Rua Pajuçara

**LOGRADOURO: 90083**

Métrica	VU_Dir	VU_Esq	Logradouro Inicial	Logradouro Final
1	111.61	114.61	90082	90082

**LOGRADOURO: 90084**

Métrica	VU_Dir	VU_Esq	Logradouro Inicial	Logradouro Final
1	112.43	112.43	2418 Rua João Batista da Silva	2426 Rua Marinês Nunes dos Santos
2	134.85	134.85	2426 Rua Marinês Nunes dos Santos	90084

**LOGRADOURO: 90085**

Métrica	VU_Dir	VU_Esq	Logradouro Inicial	Logradouro Final
1	194.35	194.35	2485 Rua José Vieira da Silva	90085

**LOGRADOURO: 90086**

Métrica	VU_Dir	VU_Esq	Logradouro Inicial	Logradouro Final
1	167.07	167.07	2590 Rua Manoel Francisco Cazuzu	2590 Rua Manoel Francisco Cazuzu

**LOGRADOURO: 90087**

Métrica	VU_Dir	VU_Esq	Logradouro Inicial			Logradouro Final
1	142,33	142,33	2590	Rua	Manoel Francisco Cazuza	90087

**LOGRADOURO: 90088**

Métrica	VU_Dir	VU_Esq	Logradouro Inicial			Logradouro Final
1	91,61	91,61	90088			2698 Rua José Cicero da Silva
2	90,03	90,03	2698	Rua	José Cicero da Silva	90089
3	86,35	86,35	90089			90088

**LOGRADOURO: 90089**

Métrica	VU_Dir	VU_Esq	Logradouro Inicial			Logradouro Final
1	86,34	86,34	2744	Rua	Menino Alexandro	90088
2	89,34	89,34	90088			90090
3	92,26	92,26	90090			90089

**LOGRADOURO: 90090**

Métrica	VU_Dir	VU_Esq	Logradouro Inicial			Logradouro Final
1	91,28	91,28	90090			90089
2	92,98	92,98	90089			90090

**LOGRADOURO: 90091**

Métrica	VU_Dir	VU_Esq	Logradouro Inicial			Logradouro Final
1	58,17	58,17	3392	Rua	Salvelina Maria da Conceição	7789 Rua Estudante Givanildo Barbosa Lo

**LOGRADOURO: 90092**

Métrica	VU_Dir	VU_Esq	Logradouro Inicial			Logradouro Final
1	108,36	108,36	3042	Rua	Maria José Gama	3042 Rua Maria José Gama

**LOGRADOURO: 90093**

Métrica	VU_Dir	VU_Esq	Logradouro Inicial			Logradouro Final
1	45,5	45,5	11366	Rod.	Al 110	3120 Rua Dom Oscar Arnulfo Romero
2	45,5	45,5	3120	Rua	Dom Oscar Arnulfo Romero	90319
3	45,58	45,58	90093			90319

**LOGRADOURO: 90094**

Métrica	VU_Dir	VU_Esq	Logradouro Inicial			Logradouro Final
1	67,32	67,32	3147	Rua	Júlio Paixão da Silva	11006 Rua Josefa Gilda Pessoa de Oliveira

**LOGRADOURO: 90095**

Métrica	VU_Dir	VU_Esq	Logradouro Inicial			Logradouro Final
1	73,49	73,49	3162	Rua	Francisco Rodrigues Viana	3147 Rua Júlio Paixão da Silva

**LOGRADOURO: 90096**

Métrica	VU_Dir	VU_Esq	Logradouro Inicial			Logradouro Final
1	56,59	56,59	3139	Rua	Djalma Matheus Santana	3139 Rua Djalma Matheus Santana
2	43,66	43,66	90305			90304
3	39,15	39,15	90304			90303
4	41,12	41,12	90303			11247 Avenida João Saturnino de Alameda

**LOGRADOURO: 90097**

Métrica	VU_Dir	VU_Esq	Logradouro Inicial		Logradouro Final
1	52.68	52.68	3139	Rua Djalma Matheus Santana	90098
2	56.72	56.72	90098		90355
3	37.31	37.31	90355		90356
4	37.16	37.16	90356		90349
5	36.78	36.78	90349		90350
6	27.25	27.25	90350		90351

**LOGRADOURO: 90098**

Métrica	VU_Dir	VU_Esq	Logradouro Inicial		Logradouro Final
1	52.68	52.68	90097		90355
2	38.18	38.18	90355		90356
3	37.64	37.64	90356		90349
4	36.95	36.95	90349		90350
5	35.83	35.83	90350		90351

**LOGRADOURO: 90099**

Métrica	VU_Dir	VU_Esq	Logradouro Inicial		Logradouro Final
1	52.68	52.68	90097		90355
2	36.72	36.72	90355		90356
3	36.88	36.88	90356		90349
4	36.77	36.77	90349		90350
5	20.89	20.89	90350		90351

**LOGRADOURO: 90100**

Métrica	VU_Dir	VU_Esq	Logradouro Inicial		Logradouro Final
1	38.09	38.09	3139	Rua Djalma Matheus Santana	90386
2	36.87	36.87	90386		90352
3	20.15	20.15	90352		90100

**LOGRADOURO: 90101**

Métrica	VU_Dir	VU_Esq	Logradouro Inicial		Logradouro Final
1	37.95	37.95	3139	Rua Djalma Matheus Santana	3139 Rua Djalma Matheus Santana
2	31.45	31.45	90386		90352
3	19.03	19.03	90352		11367 Rod AL115

**LOGRADOURO: 90102**

Métrica	VU_Dir	VU_Esq	Logradouro Inicial		Logradouro Final
1	39.56	39.56	3139	Rua Djalma Matheus Santana	90386
2	22.73	22.73	90386		90352

**LOGRADOURO: 90103**

Métrica	VU_Dir	VU_Esq	Logradouro Inicial		Logradouro Final
1	38.24	38.24	3139	Rua Djalma Matheus Santana	90386
2	21.61	21.61	90352		90352

**LOGRADOURO: 90104**

Métrica	VU_Dir	VU_Esq	Logradouro Inicial		Logradouro Final
1	38.24	38.24	3139	Rua Djalma Matheus Santana	90386
2	21.61	21.61	90352		90352

**LOGRADOURO: 90104**

Métrica	VU_Dir	VU_Esq	Logradouro Inicial			Logradouro Final
1	36.84	36.84	11367	Rod	AL.115	90104

**LOGRADOURO: 90105**

Métrica	VU_Dir	VU_Esq	Logradouro Inicial			Logradouro Final
1	101.05	101.05	3210	Rua	Antônio Vital da Silva	90105

**LOGRADOURO: 90106**

Métrica	VU_Dir	VU_Esq	Logradouro Inicial			Logradouro Final
1	111.03	111.03	3228	Rua	José Terto	3236 Rua Deputado José Lúcio de Melo

**LOGRADOURO: 90107**

Métrica	VU_Dir	VU_Esq	Logradouro Inicial			Logradouro Final
1	118.98	118.98	3236	Rua	Deputado José Lúcio de Melo	3241 Rua Genésio Rodrigues

**LOGRADOURO: 90108**

Métrica	VU_Dir	VU_Esq	Logradouro Inicial			Logradouro Final
1	112.91	112.91	3236	Rua	Deputado José Lúcio de Melo	3241 Rua Genésio Rodrigues

**LOGRADOURO: 90109**

Métrica	VU_Dir	VU_Esq	Logradouro Inicial			Logradouro Final
1	38.2	38.2	11266	Rua	Estudante Paavo Evans de Azeve	7789 Rua Estudante Givanildo Barbosa Lo
2	37.71	37.71	7789	Rua	Estudante Givanildo Barbosa Lo	3422 Rua Manaus
3	36.98	36.98	3422	Rua	Manaus	3430 Rua São Salvador
4	35.45	35.45	3430	Rua	São Salvador	3449 Rua Amazonas
5	35.98	35.98	3449	Rua	Amazonas	3279 Rua Paraná
6	37.24	37.24	3279	Rua	Paraná	90353
7	39	39	90353			11367 Rod AL.115

**LOGRADOURO: 90110**

Métrica	VU_Dir	VU_Esq	Logradouro Inicial			Logradouro Final
1	73.69	73.69	3315	Rua	Euclides Marques de Sá	90113
2	71.32	71.32	90112			90112

**LOGRADOURO: 90111**

Métrica	VU_Dir	VU_Esq	Logradouro Inicial			Logradouro Final
1	75.99	75.99	3315	Rua	Euclides Marques de Sá	3315 Rua Euclides Marques de Sá
2	69.3	69.3	90113			90112

**LOGRADOURO: 90112**

Métrica	VU_Dir	VU_Esq	Logradouro Inicial			Logradouro Final
1	65.94	65.94	3315	Rua	Euclides Marques de Sá	90111
2	71.69	71.69	90111			90110
3	75.97	75.97	90110			90073

**LOGRADOURO: 90113**

Métrica	VU_Dir	VU_Esq	Logradouro Inicial			Logradouro Final
1	67.61	67.61	3315	Rua	Euclides Marques de Sá	90111
2	72.32	72.32	90111			90110

**LOGRADOURO: 90113**

Métrica	VU_Dir	VU_Esq	Logradouro Inicial	Logradouro Final
3	75.6	75.6	90110	90073

**LOGRADOURO: 90114**

Métrica	VU_Dir	VU_Esq	Logradouro Inicial	Logradouro Final
1	72.19	72.19	3315 Rua Euclides Marques de Sá	90115
2	73.03	73.03	90115	90114

**LOGRADOURO: 90115**

Métrica	VU_Dir	VU_Esq	Logradouro Inicial	Logradouro Final
1	72.12	72.12	90114	90115

**LOGRADOURO: 90116**

Métrica	VU_Dir	VU_Esq	Logradouro Inicial	Logradouro Final
1	28.49	28.49	3376 Avenid: Antonio Barbosa	90117
2	34.61	34.61	90117	90119
3	36.03	36.03	90119	90357

**LOGRADOURO: 90117**

Métrica	VU_Dir	VU_Esq	Logradouro Inicial	Logradouro Final
1	29.26	29.26	3376 Avenid: Antônio Barbosa	90118
2	28.99	28.99	90118	90116

**LOGRADOURO: 90118**

Métrica	VU_Dir	VU_Esq	Logradouro Inicial	Logradouro Final
1	38.24	38.24	11367 Rod Al. 115	90122
2	36.89	36.89	90122	90119
3	30.78	30.78	90119	90117

**LOGRADOURO: 90119**

Métrica	VU_Dir	VU_Esq	Logradouro Inicial	Logradouro Final
1	56.02	56.02	90118	90116

**LOGRADOURO: 90120**

Métrica	VU_Dir	VU_Esq	Logradouro Inicial	Logradouro Final
1	31.4	31.4	3376 Avenid: Antônio Barbosa	3376 Avenid: Antônio Barbosa

**LOGRADOURO: 90121**

Métrica	VU_Dir	VU_Esq	Logradouro Inicial	Logradouro Final
1	34.86	34.86	11367 Rod Al. 115	90123
2	32.19	32.19	90123	3376 Avenid. Antônio Barbosa

**LOGRADOURO: 90122**

Métrica	VU_Dir	VU_Esq	Logradouro Inicial	Logradouro Final
1	32.68	32.68	3376 Avenid: Antonio Barbosa	90118

**LOGRADOURO: 90123**

Métrica	VU_Dir	VU_Esq	Logradouro Inicial	Logradouro Final
1	32.7	32.7	90121	90123

**LOGRADOURO: 90124**

Métrica	VU_Dir	VU_Esq	Logradouro Inicial	Logradouro Final
1	36,37	36,37	11367 Rod AL 115	11367 Rod AL 115

**LOGRADOURO: 90125**

Métrica	VU_Dir	VU_Esq	Logradouro Inicial	Logradouro Final
1	42,67	42,67	3376 Avenid: Antônio Barbosa	90128

**LOGRADOURO: 90126**

Métrica	VU_Dir	VU_Esq	Logradouro Inicial	Logradouro Final
1	44,12	44,12	3376 Avenid: Antônio Barbosa	90128

**LOGRADOURO: 90127**

Métrica	VU_Dir	VU_Esq	Logradouro Inicial	Logradouro Final
1	46,46	46,46	3376 Avenid: Antônio Barbosa	90127

**LOGRADOURO: 90128**

Métrica	VU_Dir	VU_Esq	Logradouro Inicial	Logradouro Final
1	47,78	47,78	3376 Avenid: Antônio Barbosa	90126
2	43,42	43,42	90126	90125
3	41,18	41,18	11367 Rod AL 115	11367 Rod AL 115

**LOGRADOURO: 90129**

Métrica	VU_Dir	VU_Esq	Logradouro Inicial	Logradouro Final
1	48,63	48,63	3376 Avenid: Antônio Barbosa	90130

**LOGRADOURO: 90130**

Métrica	VU_Dir	VU_Esq	Logradouro Inicial	Logradouro Final
1	41,01	41,01	11367 Rod AL 115	90129
2	51,42	51,42	90129	90131

**LOGRADOURO: 90131**

Métrica	VU_Dir	VU_Esq	Logradouro Inicial	Logradouro Final
1	59,06	59,06	3376 Avenid: Antônio Barbosa	3376 Avenid: Antônio Barbosa

**LOGRADOURO: 90132**

Métrica	VU_Dir	VU_Esq	Logradouro Inicial	Logradouro Final
1	76,85	76,85	3376 Avenid: Antônio Barbosa	3376 Avenid: Antônio Barbosa

**LOGRADOURO: 90133**

Métrica	VU_Dir	VU_Esq	Logradouro Inicial	Logradouro Final
1	64,28	64,28	3384 Rua Margarida Nunes Magalhães	90218
2	58,16	58,16	90218	90227
3	46,03	46,03	90227	7789 Rua Estudante Givanildo Barbosa Lo
4	39,69	39,69	7789 Rua Estudante Givanildo Barbosa Lo	90360

**LOGRADOURO: 90134**

Métrica	VU_Dir	VU_Esq	Logradouro Inicial	Logradouro Final
1	61,22	61,22	3384 Rua Margarida Nunes Magalhães	11367 Rod AL 115
2	53,68	53,68	11367 Rod AL 115	90134



**LOGRADOURO: 90135**

Métrica	VU_Dir	VU_Esq	Logradouro Inicial			Logradouro Final
1	106,38	106,38	3562	Rua	Claudete Maria de Melo Lima	90136
2	97,04	97,04	90136			90137
3	86,28	86,28	90137			90138
4	77,21	77,21	90138			90135

**LOGRADOURO: 90136**

Métrica	VU_Dir	VU_Esq	Logradouro Inicial			Logradouro Final
1	88,3	88,3	3546	Rua	Francisca Gomes de Farias	90135

**LOGRADOURO: 90137**

Métrica	VU_Dir	VU_Esq	Logradouro Inicial			Logradouro Final
1	79,79	79,79	90135			90137

**LOGRADOURO: 90138**

Métrica	VU_Dir	VU_Esq	Logradouro Inicial			Logradouro Final
1	67,68	67,68	90135			90135

**LOGRADOURO: 90139**

Métrica	VU_Dir	VU_Esq	Logradouro Inicial			Logradouro Final
1	108,45	108,45	3562	Rua	Claudete Maria de Melo Lima	3724 Rua Santa Joana D'Arc

**LOGRADOURO: 90140**

Métrica	VU_Dir	VU_Esq	Logradouro Inicial			Logradouro Final
1	89,58	89,58	3732	Rua	Procópio José da Silva	3740 Rua São Judas Tadeu

**LOGRADOURO: 90141**

Métrica	VU_Dir	VU_Esq	Logradouro Inicial			Logradouro Final
1	188,65	188,65	90306			90307
2	177,13	177,13	90307			4097 Rua Manoel Lúcio da Silva

**LOGRADOURO: 90142**

Métrica	VU_Dir	VU_Esq	Logradouro Inicial			Logradouro Final
1	116,63	116,63	4160	Rua	Braz Vieira de Santana	90143
2	115,69	115,69	90143			90142

**LOGRADOURO: 90143**

Métrica	VU_Dir	VU_Esq	Logradouro Inicial			Logradouro Final
1	112,99	112,99	4348	Rua	Professor Guedes de Miranda	4348 Rua Professor Guedes de Miranda
2	122,56	122,56	90142			90143

**LOGRADOURO: 90144**

Métrica	VU_Dir	VU_Esq	Logradouro Inicial			Logradouro Final
1	46,27	46,27	4186	Rua	Antônio Leandro	4186 Rua Antônio Leandro
2	46,66	46,66	4194	Rua	João Jonas Rios	4208 Rua Professora Chiquinha Macedo
3	48,79	48,79	4208	Rua	Professora Chiquinha Macedo	4216 Rua Antônio Félix da Silva
4	30,52	30,52	4216	Rua	Antônio Félix da Silva	4224 Rua José Francelino Oliveira

**LOGRADOURO: 90145**

Métrica	VU_Dir	VU_Esq	Logradouro Inicial		Logradouro Final
1	36,36	36,36	4216	Rua Antônio Félix da Silva	90145

**LOGRADOURO: 90146**

Métrica	VU_Dir	VU_Esq	Logradouro Inicial		Logradouro Final
1	30,23	30,23	4780	Rua Domingos Evangelista	4780 Rua Domingos Evangelista
2	30,54	30,54	90151		90146

**LOGRADOURO: 90147**

Métrica	VU_Dir	VU_Esq	Logradouro Inicial		Logradouro Final
1	70,44	70,44	4585	Rua Arizona	90147

**LOGRADOURO: 90148**

Métrica	VU_Dir	VU_Esq	Logradouro Inicial		Logradouro Final
1	31,65	31,65	4615	Rua Abel Monteiro de Maia	4615 Rua Abel Monteiro de Maia

**LOGRADOURO: 90149**

Métrica	VU_Dir	VU_Esq	Logradouro Inicial		Logradouro Final
1	42,26	42,26	4658	Rua Antonio Cavaleante Gama	4658 Rua Antônio Cavaleante Gama
2	42,45	42,45	4658	Rua Antônio Cavaleante Gama	10348 Rua Porto Calvo

**LOGRADOURO: 90150**

Métrica	VU_Dir	VU_Esq	Logradouro Inicial		Logradouro Final
1	41,18	41,18	4658	Rua Antônio Cavaleante Gama	4658 Rua Antônio Cavaleante Gama
2	40,52	40,52	4658	Rua Antônio Cavaleante Gama	4666 Rua Manoel Lucindo da Silva

**LOGRADOURO: 90151**

Métrica	VU_Dir	VU_Esq	Logradouro Inicial		Logradouro Final
1	35,54	35,54	90146		90151

**LOGRADOURO: 90152**

Métrica	VU_Dir	VU_Esq	Logradouro Inicial		Logradouro Final
1	21,63	21,63	4808	Rua Taquarana	4808 Rua Taquarana

**LOGRADOURO: 90153**

Métrica	VU_Dir	VU_Esq	Logradouro Inicial		Logradouro Final
1	77,34	77,34	9684	Rua Antonia Jovelina dos Santos	4912 Rua Santa Tereza

**LOGRADOURO: 90154**

Métrica	VU_Dir	VU_Esq	Logradouro Inicial		Logradouro Final
1	25,55	25,55	4933	Avenida Miguel Correia de Amorim	90154

**LOGRADOURO: 90155**

Métrica	VU_Dir	VU_Esq	Logradouro Inicial		Logradouro Final
1	22,86	22,86	4933	Avenida Miguel Correia de Amorim	90155

**LOGRADOURO: 90156**

Métrica	VU_Dir	VU_Esq	Logradouro Inicial		Logradouro Final
1	83,07	83,07	5212	Rua Rosendo Maia	90392

**LOGRADOURO: 90171**

Métrica	VU_Dir	VU_Esq	Logradouro Inicial	Logradouro Final
10	52.09	52.09	90188	90180
11	51.69	51.69	90180	90181
12	52.24	52.24	90181	90185
13	52.03	52.03	90185	90184
14	51.52	51.52	90184	90171

**LOGRADOURO: 90172**

Métrica	VU_Dir	VU_Esq	Logradouro Inicial	Logradouro Final
1	42.25	42.25	90173	90174
2	41.92	41.92	90174	90175
3	41.32	41.32	90175	90176
4	39.68	39.68	90176	90177
5	38.11	38.11	90177	90179
6	37.11	37.11	90179	90180
7	37.1	37.1	90180	90182
8	36.42	36.42	90182	90183
9	56.46	56.46	90183	90184
10	55.43	55.43	90184	90184

**LOGRADOURO: 90173**

Métrica	VU_Dir	VU_Esq	Logradouro Inicial	Logradouro Final
1	42.58	42.58	6243 Rua Angelo Sobrinho	6243 Rua Angelo Sobrinho
2	62.09	62.09	90172	90171

**LOGRADOURO: 90174**

Métrica	VU_Dir	VU_Esq	Logradouro Inicial	Logradouro Final
1	40.2	40.2	6243 Rua Angelo Sobrinho	90172
2	57.86	57.86	90171	90171

**LOGRADOURO: 90175**

Métrica	VU_Dir	VU_Esq	Logradouro Inicial	Logradouro Final
1	39.12	39.12	6243 Rua Angelo Sobrinho	6243 Rua Angelo Sobrinho
2	57.07	57.07	90172	90171

**LOGRADOURO: 90176**

Métrica	VU_Dir	VU_Esq	Logradouro Inicial	Logradouro Final
1	38.84	38.84	6243 Rua Angelo Sobrinho	6243 Rua Angelo Sobrinho
2	36.99	36.99	90172	90195
3	33.61	33.61	90195	90171

**LOGRADOURO: 90177**

Métrica	VU_Dir	VU_Esq	Logradouro Inicial	Logradouro Final
1	38.56	38.56	6243 Rua Angelo Sobrinho	6243 Rua Angelo Sobrinho
2	36.71	36.71	90172	90192
3	33.32	33.32	90192	90194
4	33.13	33.13	90194	90171

**LOGRADOURO: 90178**

Métrica	VU Dir	VU Esq	Logradouro Inicial	Logradouro Final
1	32,96	32,96	90192	90192
2	32,67	32,67	90193	90171

**LOGRADOURO: 90179**

Métrica	VU Dir	VU Esq	Logradouro Inicial	Logradouro Final
1	38,29	38,29	6243 Rua Angelo Sobrinho	6243 Rua Angelo Sobrinho

**LOGRADOURO: 90180**

Métrica	VU Dir	VU Esq	Logradouro Inicial	Logradouro Final
1	38,01	38,01	6243 Rua Angelo Sobrinho	6243 Rua Angelo Sobrinho
2	36,17	36,17	90172	90191
3	35,91	35,91	90191	90192
4	32,68	32,68	90192	90189
5	52,16	52,16	90189	90188
6	51,97	51,97	90188	90171

**LOGRADOURO: 90181**

Métrica	VU Dir	VU Esq	Logradouro Inicial	Logradouro Final
1	51,7	51,7	90187	90187
2	51,56	51,56	90187	90171

**LOGRADOURO: 90182**

Métrica	VU Dir	VU Esq	Logradouro Inicial	Logradouro Final
1	37,64	37,64	90172	90172
2	55,65	55,65	90172	90191
3	52,21	52,21	90191	90189

**LOGRADOURO: 90183**

Métrica	VU Dir	VU Esq	Logradouro Inicial	Logradouro Final
1	57	57	90196	90172
2	55,37	55,37	90172	90191
3	52,41	52,41	90191	90190
4	51,9	51,9	90190	90189
5	51,64	51,64	90189	90188
6	51,38	51,38	90188	90186
7	52,1	52,1	90185	90185

**LOGRADOURO: 90184**

Métrica	VU Dir	VU Esq	Logradouro Inicial	Logradouro Final
1	55,05	55,05	90172	90172
2	51,54	51,54	90190	90188
3	51,06	51,06	90188	90185
4	51,68	51,68	90185	90171

**LOGRADOURO: 90185**

Métrica	VU Dir	VU Esq	Logradouro Inicial	Logradouro Final
1	51,9	51,9	90184	90183

LOGRADORO: 90185	Métrica	VU Dir	VU Esq	Logradouro Inicial	Logradouro Final
LOGRADORO: 90185	1	52.03	52.03	90183	90171
	2	52.03	52.03	90183	90171
LOGRADORO: 90186	Métrica	VU Dir	VU Esq	Logradouro Inicial	Logradouro Final
	1	52.01	52.01	90183	90171
LOGRADORO: 90187	Métrica	VU Dir	VU Esq	Logradouro Inicial	Logradouro Final
	1	51.77	51.77	90181	90171
LOGRADORO: 90188	Métrica	VU Dir	VU Esq	Logradouro Inicial	Logradouro Final
	1	51.4	51.4	90184	90183
LOGRADORO: 90188	1	51.65	51.65	90183	90181
	2	51.91	51.91	90181	90180
LOGRADORO: 90189	1	51.32	51.32	90180	90171
	Métrica	VU Dir	VU Esq	Logradouro Inicial	Logradouro Final
LOGRADORO: 90190	1	51.87	51.87	90183	90182
	2	52.13	52.13	90182	90180
LOGRADORO: 90191	Métrica	VU Dir	VU Esq	Logradouro Inicial	Logradouro Final
	1	51.93	51.93	90184	90183
LOGRADORO: 90191	1	53.96	53.96	90183	90182
	2	55.32	55.32	90182	90180
LOGRADORO: 90192	Métrica	VU Dir	VU Esq	Logradouro Inicial	Logradouro Final
	1	34.25	34.25	90180	90178
LOGRADORO: 90192	2	35.9	35.9	90178	90177
	LOGRADORO: 90193	Métrica	VU Dir	VU Esq	Logradouro Inicial
1		32.9	32.9	90178	90171
LOGRADORO: 90194	Métrica	VU Dir	VU Esq	Logradouro Inicial	Logradouro Final
	1	53.09	53.09	90177	90171
LOGRADORO: 90195	Métrica	VU Dir	VU Esq	Logradouro Inicial	Logradouro Final
	1	54.55	54.55	90176	90171

**LOGRADOURO: 90196**

Métrica	VU_Dir	VU_Esq	Logradouro Inicial	Logradouro Final
1	61.42	61.42	6243 Rua Angelo Sobrinho	90182
2	57.42	57.42	90182	90183
3	56.78	56.78	90183	90172

**LOGRADOURO: 90197**

Métrica	VU_Dir	VU_Esq	Logradouro Inicial	Logradouro Final
1	76.44	76.44	8998 Rua São Domingos	8998 Rua São Domingos

**LOGRADOURO: 90198**

Métrica	VU_Dir	VU_Esq	Logradouro Inicial	Logradouro Final
1	51.61	51.61	6243 Rua Angelo Sobrinho	90199

**LOGRADOURO: 90199**

Métrica	VU_Dir	VU_Esq	Logradouro Inicial	Logradouro Final
1	68.49	68.49	8998 Rua São Domingos	8998 Rua São Domingos

**LOGRADOURO: 90200**

Métrica	VU_Dir	VU_Esq	Logradouro Inicial	Logradouro Final
1	66.71	66.71	8998 Rua São Domingos	8998 Rua São Domingos

**LOGRADOURO: 90201**

Métrica	VU_Dir	VU_Esq	Logradouro Inicial	Logradouro Final
1	86.25	86.25	6340 Rua José Ezequiel dos Santos	90296

**LOGRADOURO: 90202**

Métrica	VU_Dir	VU_Esq	Logradouro Inicial	Logradouro Final
1	130.25	130.25	6529 Rua Maria de Castro Favares	90204

**LOGRADOURO: 90203**

Métrica	VU_Dir	VU_Esq	Logradouro Inicial	Logradouro Final
1	127.76	127.76	90204	11441 Praça Ivone de Oliveira

**LOGRADOURO: 90204**

Métrica	VU_Dir	VU_Esq	Logradouro Inicial	Logradouro Final
1	125.55	125.55	6898 Rua Antônio Romualdo de Oliveira	6898 Rua Antônio Romualdo de Oliveira
2	129.16	129.16	90203	90202
3	132.23	132.23	90202	6634 Avenid: Raimundo Xavier do Nascimento

**LOGRADOURO: 90205**

Métrica	VU_Dir	VU_Esq	Logradouro Inicial	Logradouro Final
1	30.31	30.31	11247 Avenid: João Saturnino de Almeida	11367 Rod Al 115

**LOGRADOURO: 90206**

Métrica	VU_Dir	VU_Esq	Logradouro Inicial	Logradouro Final
1	125.62	125.62	11127 Rua Pastor Cleber Elias	6853 Rua José Antonio dos Santos

**LOGRADOURO: 90207**

Métrica	VU_Dir	VU_Esq	Logradouro Inicial	Logradouro Final
---------	--------	--------	--------------------	------------------

**LOGRADOURO: 90207**

Métrica	VU Dir	VU Esq	Logradouro Inicial	Logradouro Final
1	18,76	18,76	90311	90167
2	16,97	16,97	90167	90207

**LOGRADOURO: 90208**

Métrica	VU Dir	VU Esq	Logradouro Inicial	Logradouro Final
1	121,84	121,84	6723 Avenid: Elísio Nunes da Silva	11447 Avenid: José Avelino da Silva

**LOGRADOURO: 90209**

Métrica	VU Dir	VU Esq	Logradouro Inicial	Logradouro Final
1	131,45	131,45	6553 Rua José Antonio dos Santos	6545 Rua Pedro Ferreira de Albuquerque
2	132,58	132,58	6545 Rua Pedro Ferreira de Albuquerque	6529 Rua Maria de Castro Tavares

**LOGRADOURO: 90210**

Métrica	VU Dir	VU Esq	Logradouro Inicial	Logradouro Final
1	101,51	101,51	6529 Rua Maria de Castro Tavares	6898 Rua Antônio Romualdo de Oliveira

**LOGRADOURO: 90211**

Métrica	VU Dir	VU Esq	Logradouro Inicial	Logradouro Final
1	95,79	95,79	7215 Rua Felizardo Jonas Leal Araújo	7100 Rua Agripino Damasceno Ribeiro
2	92,9	92,9	7100 Rua Agripino Damasceno Ribeiro	7215 Rua Felizardo Jonas Leal Araújo
3	95,79	95,79	7215 Rua Felizardo Jonas Leal Araújo	7126 Rua Júlio Ferreira de Mendonça
4	95,79	95,79	7126 Rua Júlio Ferreira de Mendonça	7215 Rua Felizardo Jonas Leal Araújo

**LOGRADOURO: 90212**

Métrica	VU Dir	VU Esq	Logradouro Inicial	Logradouro Final
1	15	15	7290 Rua Antônio Simão	7290 Rua Antônio Simão

**LOGRADOURO: 90213**

Métrica	VU Dir	VU Esq	Logradouro Inicial	Logradouro Final
1	15	15	90214	90214
2	15	15	90214	90337
3	15	15	90337	90343
4	15	15	90343	90213

**LOGRADOURO: 90214**

Métrica	VU Dir	VU Esq	Logradouro Inicial	Logradouro Final
1	15	15	90213	90344
2	15	15	90337	90337
3	15	15	90337	7371 Rua Pedro Simão

**LOGRADOURO: 90215**

Métrica	VU Dir	VU Esq	Logradouro Inicial	Logradouro Final
1	15	15	7371 Rua Pedro Simão	11366 Rod AL 110

**LOGRADOURO: 90216**

Métrica	VU Dir	VU Esq	Logradouro Inicial	Logradouro Final
1	36,23	36,23	7460 Rua Pedro Álvares Cabral	7460 Rua Pedro Álvares Cabral
2	39,08	39,08	7460 Rua Pedro Álvares Cabral	90216

**LOGRADOURO: 90217**

Métrica	VU_Dir	VU_Esq	Logradouro Inicial	Logradouro Final
1	79.88	79.88	1411 Rua Engenheiro Camilo Collier	1411 Rua Engenheiro Camilo Collier

**LOGRADOURO: 90218**

Métrica	VU_Dir	VU_Esq	Logradouro Inicial	Logradouro Final
1	59.05	59.05	90133	90227
2	48.92	48.92	90227	90219
3	45.53	45.53	90219	7789 Rua Estudante Givanildo Barbosa Lo
4	43.65	43.65	7789 Rua Estudante Givanildo Barbosa Lo	90220
5	41.83	41.83	90220	90221

**LOGRADOURO: 90219**

Métrica	VU_Dir	VU_Esq	Logradouro Inicial	Logradouro Final
1	46.47	46.47	90218	7789 Rua Estudante Givanildo Barbosa Lo
2	49.79	49.79	7789 Rua Estudante Givanildo Barbosa Lo	90223

**LOGRADOURO: 90220**

Métrica	VU_Dir	VU_Esq	Logradouro Inicial	Logradouro Final
1	47.93	47.93	90218	90218

**LOGRADOURO: 90221**

Métrica	VU_Dir	VU_Esq	Logradouro Inicial	Logradouro Final
1	40.01	40.01	90221	7789 Rua Estudante Givanildo Barbosa Lo
2	40.65	40.65	7789 Rua Estudante Givanildo Barbosa Lo	90218
3	46.89	46.89	90218	90223

**LOGRADOURO: 90223**

Métrica	VU_Dir	VU_Esq	Logradouro Inicial	Logradouro Final
1	55.1	55.1	90219	90220
2	53.51	53.51	90220	90221

**LOGRADOURO: 90224**

Métrica	VU_Dir	VU_Esq	Logradouro Inicial	Logradouro Final
1	53.96	53.96	90221	90225
2	55.03	55.03	90225	90396
3	53.62	53.62	90396	90360

**LOGRADOURO: 90225**

Métrica	VU_Dir	VU_Esq	Logradouro Inicial	Logradouro Final
1	56.5	56.5	90224	11247 Avenida João Saturnino de Almeida

**LOGRADOURO: 90226**

Métrica	VU_Dir	VU_Esq	Logradouro Inicial	Logradouro Final
1	43.26	43.26	90396	90360

**LOGRADOURO: 90227**

Métrica	VU_Dir	VU_Esq	Logradouro Inicial	Logradouro Final
1	51.51	51.51	90133	90218



**LOGRADOURO: 90228**

Métrica	VU_Dir	VU_Esq	Logradouro Inicial			Logradouro Final		
1	60.55	60.55	11271	Rua	Roberto Barros de Oliveira	11266	Rua	Estudante Paavo Evans de Azeve
2	59.61	59.61	11266	Rua	Estudante Paavo Evans de Azeve	90228		

**LOGRADOURO: 90229**

Métrica	VU_Dir	VU_Esq	Logradouro Inicial			Logradouro Final		
1	112.7	112.7	8939	Rua	Eletricista José Monteiro da Silv	11102	Rua	Rozito Canuto
2	120.16	120.16	11102	Rua	Rozito Canuto	11100	Rua	Projetada 10
3	125.06	125.06	11100	Rua	Projetada 10	11104	Rua	Projetada 09
4	127.07	127.07	11104	Rua	Projetada 09	11101	Rua	Projetada 08
5	126.93	126.93	11101	Rua	Projetada 08	296	Rua	Expedicionários Brasileiros

**LOGRADOURO: 90230**

Métrica	VU_Dir	VU_Esq	Logradouro Inicial			Logradouro Final		
1	47.25	47.25	8688	Rua	Tertuliano Bernardo de Oliveira	8688	Rua	Tertuliano Bernardo de Oliveira

**LOGRADOURO: 90231**

Métrica	VU_Dir	VU_Esq	Logradouro Inicial			Logradouro Final		
1	47.31	47.31	8688	Rua	Tertuliano Bernardo de Oliveira	8688	Rua	Tertuliano Bernardo de Oliveira

**LOGRADOURO: 90232**

Métrica	VU_Dir	VU_Esq	Logradouro Inicial			Logradouro Final		
1	42.05	42.05	8807	Rua	Manoel Procópio de Oliveira	90245		
2	40.83	40.83	90245			90244		
3	40.25	40.25	90244			90243		
4	38.79	38.79	90243			90242		
5	39.54	39.54	90242			90241		
6	41.11	41.11	90241			90240		
7	43.07	43.07	90240			90239		
8	44.07	44.07	90239			90238		
9	45.09	45.09	90238			90237		
10	45.78	45.78	90237			90236		
11	47.7	47.7	90236			90235		
12	48.49	48.49	90234			90234		

**LOGRADOURO: 90233**

Métrica	VU_Dir	VU_Esq	Logradouro Inicial			Logradouro Final		
1	38.93	38.93	90243			90242		
2	39.96	39.96	90242			90241		
3	42.97	42.97	90241			90240		
4	43	43	90240			90239		
5	41.21	41.21	90239			90238		
6	41.69	41.69	90238			90237		
7	44.52	44.52	90236			90236		

**LOGRADOURO: 90234**

Métrica	VU_Dir	VU_Esq	Logradouro Inicial			Logradouro Final		
1	47.12	47.12	90163			90163		

**LOGRADOURO: 90235**

Métrica	VU_Dir	VU_Esq	Logradouro Inicial	Logradouro Final
1	47.79	47.79	90163	90232

**LOGRADOURO: 90236**

Métrica	VU_Dir	VU_Esq	Logradouro Inicial	Logradouro Final
1	46.5	46.5	90163	90163
2	46.33	46.33	90232	90232

**LOGRADOURO: 90237**

Métrica	VU_Dir	VU_Esq	Logradouro Inicial	Logradouro Final
1	45.84	45.84	90163	90232
2	44.68	44.68	90232	90233
3	42.64	42.64	90233	90233

**LOGRADOURO: 90238**

Métrica	VU_Dir	VU_Esq	Logradouro Inicial	Logradouro Final
1	44.73	44.73	90163	90232
2	45.34	45.34	90232	90233
3	42.21	42.21	90233	90248

**LOGRADOURO: 90239**

Métrica	VU_Dir	VU_Esq	Logradouro Inicial	Logradouro Final
1	43.27	43.27	90163	90163
2	44.86	44.86	90232	90233
3	44.51	44.51	90233	8807 Rua Manoel Procópio de Oliveira

**LOGRADOURO: 90240**

Métrica	VU_Dir	VU_Esq	Logradouro Inicial	Logradouro Final
1	60.59	60.59	90163	90232
2	43.45	43.45	90232	90233
3	41.39	41.39	90233	8807 Rua Manoel Procópio de Oliveira

**LOGRADOURO: 90241**

Métrica	VU_Dir	VU_Esq	Logradouro Inicial	Logradouro Final
1	38.89	38.89	90163	90232
2	42.33	42.33	90232	90233
3	42.47	42.47	90233	8807 Rua Manoel Procópio de Oliveira

**LOGRADOURO: 90242**

Métrica	VU_Dir	VU_Esq	Logradouro Inicial	Logradouro Final
1	36.99	36.99	90163	90232
2	40.74	40.74	90232	90233

**LOGRADOURO: 90243**

Métrica	VU_Dir	VU_Esq	Logradouro Inicial	Logradouro Final
1	35.5	35.5	90163	90232
2	39.07	39.07	90232	90233
3	38.43	38.43	90233	8807 Rua Manoel Procópio de Oliveira

**LOGRADOURO: 90244**

Métrica	VU_Dir	VU_Esq	Logradouro Inicial	Logradouro Final
1	36.42	36.42	90163	90232
2	41.8	41.8	90232	8807 Rua Manoel Procópio de Oliveira

**LOGRADOURO: 90245**

Métrica	VU_Dir	VU_Esq	Logradouro Inicial	Logradouro Final
1	38.42	38.42	90163	90232
2	39.67	39.67	90232	8807 Rua Manoel Procópio de Oliveira

**LOGRADOURO: 90246**

Métrica	VU_Dir	VU_Esq	Logradouro Inicial	Logradouro Final
1	39.01	39.01	11256 Rua Projetada 50	90042
2	39.63	39.63	90042	11258 Rua Projetada 48
3	40.06	40.06	11258 Rua Projetada 48	8815 Rua Gilberto Félix de Menezes
4	38.82	38.82	8815 Rua Gilberto Félix de Menezes	11254 Rua Projetada 49
5	37.82	37.82	11254 Rua Projetada 49	90163

**LOGRADOURO: 90247**

Métrica	VU_Dir	VU_Esq	Logradouro Inicial	Logradouro Final
1	30.12	30.12	11256 Rua Projetada 50	8815 Rua Gilberto Félix de Menezes
2	31.01	31.01	8815 Rua Gilberto Félix de Menezes	11254 Rua Projetada 49
3	32	32	11254 Rua Projetada 49	90163

**LOGRADOURO: 90248**

Métrica	VU_Dir	VU_Esq	Logradouro Inicial	Logradouro Final
1	41.77	41.77	90237	90237
2	41.02	41.02	90238	8807 Rua Manoel Procópio de Oliveira

**LOGRADOURO: 90249**

Métrica	VU_Dir	VU_Esq	Logradouro Inicial	Logradouro Final
1	38.61	38.61	8807 Rua Manoel Procópio de Oliveira	8807 Rua Manoel Procópio de Oliveira

**LOGRADOURO: 90250**

Métrica	VU_Dir	VU_Esq	Logradouro Inicial	Logradouro Final
1	45.13	45.13	90271	90250

**LOGRADOURO: 90251**

Métrica	VU_Dir	VU_Esq	Logradouro Inicial	Logradouro Final
1	39.4	39.4	8807 Rua Manoel Procópio de Oliveira	8807 Rua Manoel Procópio de Oliveira

**LOGRADOURO: 90252**

Métrica	VU_Dir	VU_Esq	Logradouro Inicial	Logradouro Final
1	45.92	45.92	90253	90251

**LOGRADOURO: 90253**

Métrica	VU_Dir	VU_Esq	Logradouro Inicial	Logradouro Final
1	38.95	38.95	8807 Rua Manoel Procópio de Oliveira	8807 Rua Manoel Procópio de Oliveira
2	46.08	46.08	90252	90253

**LOGRADOURO: 90254**

Métrica	VU_Dir	VU_Esq	Logradouro Inicial	Logradouro Final
1	47.15	47.15	90271	90254

**LOGRADOURO: 90255**

Métrica	VU_Dir	VU_Esq	Logradouro Inicial	Logradouro Final
1	40.09	40.09	90261	90261
2	39.46	39.46	90262	90263
3	42.04	42.04	90263	90264
4	42.99	42.99	90264	90265
5	43.77	43.77	90265	90266

**LOGRADOURO: 90256**

Métrica	VU_Dir	VU_Esq	Logradouro Inicial	Logradouro Final
1	41.84	41.84	90258	90259
2	41.53	41.53	90259	90259
3	41.86	41.86	90260	90261
4	43.09	43.09	90261	90262
5	45.36	45.36	90262	90263
6	48.03	48.03	90263	90264
7	48.42	48.42	90264	90256
8	48.61	48.61	90265	90266
9	49.02	49.02	90266	90267
10	49.68	49.68	90267	90268

**LOGRADOURO: 90257**

Métrica	VU_Dir	VU_Esq	Logradouro Inicial	Logradouro Final
1	33.56	33.56	8815 Rua Gilberto Félix de Menezes	11254 Rua Projetada 49
2	36.67	36.67	11254 Rua Projetada 49	90163
3	41.74	41.74	90163	8807 Rua Manoel Procópio de Oliveira

**LOGRADOURO: 90258**

Métrica	VU_Dir	VU_Esq	Logradouro Inicial	Logradouro Final
1	44.05	44.05	90256	90258

**LOGRADOURO: 90259**

Métrica	VU_Dir	VU_Esq	Logradouro Inicial	Logradouro Final
1	45.06	45.06	90256	90259

**LOGRADOURO: 90260**

Métrica	VU_Dir	VU_Esq	Logradouro Inicial	Logradouro Final
1	41.36	41.36	90256	90260

**LOGRADOURO: 90261**

Métrica	VU_Dir	VU_Esq	Logradouro Inicial	Logradouro Final
1	41.4	41.4	90255	90256

**LOGRADOURO: 90262**

Métrica	VU_Dir	VU_Esq	Logradouro Inicial	Logradouro Final
---------	--------	--------	--------------------	------------------

**LOGRADOURO: 90262**

Métrica	VU_Dir	VU_Esq	Logradouro Inicial	Logradouro Final
1	41,49	41,49	90256	90255

**LOGRADOURO: 90263**

Métrica	VU_Dir	VU_Esq	Logradouro Inicial	Logradouro Final
1	48,92	48,92	90361	90256
2	43,83	43,83	90256	90255

**LOGRADOURO: 90264**

Métrica	VU_Dir	VU_Esq	Logradouro Inicial	Logradouro Final
1	44,92	44,92	90256	90255

**LOGRADOURO: 90265**

Métrica	VU_Dir	VU_Esq	Logradouro Inicial	Logradouro Final
1	45,27	45,27	90256	90255

**LOGRADOURO: 90266**

Métrica	VU_Dir	VU_Esq	Logradouro Inicial	Logradouro Final
1	45,94	45,94	90255	90255

**LOGRADOURO: 90267**

Métrica	VU_Dir	VU_Esq	Logradouro Inicial	Logradouro Final
1	53,18	53,18	90269	90256
2	47,05	47,05	90256	90256

**LOGRADOURO: 90268**

Métrica	VU_Dir	VU_Esq	Logradouro Inicial	Logradouro Final
1	72,26	72,26	90270	90256
2	48,04	48,04	90256	90268

**LOGRADOURO: 90269**

Métrica	VU_Dir	VU_Esq	Logradouro Inicial	Logradouro Final
1	84,88	84,88	90270	90267

**LOGRADOURO: 90270**

Métrica	VU_Dir	VU_Esq	Logradouro Inicial	Logradouro Final
1	99,92	99,92	11365 Rod. Al. 220	90269
2	87,29	87,29	90269	90268
3	62,32	62,32	90268	90272
4	46,35	46,35	90272	90271
5	46,34	46,34	90271	90273
6	45,89	45,89	90273	90274
7	45,04	45,04	90274	90364
8	44,24	44,24	90364	90275
9	43,31	43,31	90275	90276
10	42,19	42,19	90276	90270

**LOGRADOURO: 90271**

Métrica	VU_Dir	VU_Esq	Logradouro Inicial	Logradouro Final
---------	--------	--------	--------------------	------------------

**LOGRADOURO: 90271**

Métrica	VU_Dir	VU_Esq	Logradouro Inicial	Logradouro Final
1	48.09	48.09	90270	90254
2	47.7	47.7	90254	90250
3	47.72	47.72	90250	90249
4	45.47	45.47	90249	90362
5	44.51	44.51	90362	90271

**LOGRADOURO: 90272**

Métrica	VU_Dir	VU_Esq	Logradouro Inicial	Logradouro Final
1	38.31	38.31	90270	90270

**LOGRADOURO: 90273**

Métrica	VU_Dir	VU_Esq	Logradouro Inicial	Logradouro Final
1	31.88	31.88	90270	90364

**LOGRADOURO: 90274**

Métrica	VU_Dir	VU_Esq	Logradouro Inicial	Logradouro Final
1	43.43	43.43	90364	90275
2	41.38	41.38	90275	90275

**LOGRADOURO: 90275**

Métrica	VU_Dir	VU_Esq	Logradouro Inicial	Logradouro Final
1	41.59	41.59	90270	90270

**LOGRADOURO: 90276**

Métrica	VU_Dir	VU_Esq	Logradouro Inicial	Logradouro Final
1	41.33	41.33	90270	90274

**LOGRADOURO: 90277**

Métrica	VU_Dir	VU_Esq	Logradouro Inicial	Logradouro Final
1	81.13	81.13	11184 Avenid: Pio XII	8823 Rua João Aureliano

**LOGRADOURO: 90278**

Métrica	VU_Dir	VU_Esq	Logradouro Inicial	Logradouro Final
1	103.84	103.84	8823 Rua João Aureliano	11365 Rod Al. 220

**LOGRADOURO: 90279**

Métrica	VU_Dir	VU_Esq	Logradouro Inicial	Logradouro Final
1	49.46	49.46	8823 Rua João Aureliano	8823 Rua João Aureliano
2	43.77	43.77	90366	9609 Rua Amélia Nunes Correia

**LOGRADOURO: 90280**

Métrica	VU_Dir	VU_Esq	Logradouro Inicial	Logradouro Final
1	51.06	51.06	8823 Rua João Aureliano	90285
2	47.1	47.1	90285	90286
3	45.92	45.92	90286	90366
4	42.36	42.36	90366	90287
5	42.6	42.6	90287	9609 Rua Amélia Nunes Correia

**LOGRADOURO: 90281**

Métrica	VU Dir	VU Esq	Logradouro Inicial	Logradouro Final
1	45,08	45,08	8823 Rua João Aureliano	8823 Rua João Aureliano
2	43,69	43,69	90285	90286
3	45,98	45,98	90286	90287
4	41,27	41,27	90287	9609 Rua Amélia Nunes Correia

**LOGRADOURO: 90282**

Métrica	VU Dir	VU Esq	Logradouro Inicial	Logradouro Final
1	43,43	43,43	8823 Rua João Aureliano	90285
2	41,52	41,52	90285	90286
3	40,81	40,81	90286	90287
4	38,55	38,55	90287	9609 Rua Amélia Nunes Correia

**LOGRADOURO: 90283**

Métrica	VU Dir	VU Esq	Logradouro Inicial	Logradouro Final
1	40,62	40,62	90285	90285
2	39,81	39,81	90286	90287
3	37,37	37,37	90287	9609 Rua Amélia Nunes Correia

**LOGRADOURO: 90284**

Métrica	VU Dir	VU Esq	Logradouro Inicial	Logradouro Final
1	39,75	39,75	90286	90287
2	37,44	37,44	90287	9609 Rua Amélia Nunes Correia

**LOGRADOURO: 90285**

Métrica	VU Dir	VU Esq	Logradouro Inicial	Logradouro Final
1	41,02	41,02	8823 Rua João Aureliano	90283
2	42,23	42,23	90283	90282
3	43,14	43,14	90282	90281
4	43,93	43,93	90281	90280

**LOGRADOURO: 90286**

Métrica	VU Dir	VU Esq	Logradouro Inicial	Logradouro Final
1	40,01	40,01	90284	90286
2	40,13	40,13	90284	90283
3	40,41	40,41	90283	90282
4	40,79	40,79	90281	90281
5	45,97	45,97	90281	90280

**LOGRADOURO: 90287**

Métrica	VU Dir	VU Esq	Logradouro Inicial	Logradouro Final
1	41,33	41,33	90280	90281
2	42,52	42,52	90281	90282
3	41,58	41,58	90282	90283
4	39,48	39,48	90283	90284
5	39,15	39,15	90284	90287

**LOGRADOURO: 90288**

Métrica	VU_Dir	VU_Esq	Logradouro Inicial			Logradouro Final
1	39,8	39,8	8823	Rua	João Aureliano	90290
2	39,26	39,26	90290			90290
3	36,24	36,24	90291			90294

**LOGRADOURO: 90289**

Métrica	VU_Dir	VU_Esq	Logradouro Inicial			Logradouro Final
1	39,41	39,41	8823	Rua	João Aureliano	90290
2	39,16	39,16	90290			90290
3	38,88	38,88	90291			90294

**LOGRADOURO: 90290**

Métrica	VU_Dir	VU_Esq	Logradouro Inicial			Logradouro Final
1	39,41	39,41	90288			90289
2	39,27	39,27	90289			90289

**LOGRADOURO: 90291**

Métrica	VU_Dir	VU_Esq	Logradouro Inicial			Logradouro Final
1	38,99	38,99	90288			90288

**LOGRADOURO: 90292**

Métrica	VU_Dir	VU_Esq	Logradouro Inicial			Logradouro Final
1	46,42	46,42	11189	Rua	Ela Barros de Oliveira	8823 Rua João Aureliano

**LOGRADOURO: 90293**

Métrica	VU_Dir	VU_Esq	Logradouro Inicial			Logradouro Final
1	42,11	42,11	8823	Rua	João Aureliano	90293

**LOGRADOURO: 90294**

Métrica	VU_Dir	VU_Esq	Logradouro Inicial			Logradouro Final
1	48,46	48,46	90317			90317
2	48,46	48,46	90318			90318
3	48,27	48,27	90318			11367 Rod. AL 115
4	47,83	47,83	11367	Rod.	AL 115	8688 Rua Tertuliano Bernardo de Oliveira
5	38,87	38,87	8688	Rua	Tertuliano Bernardo de Oliveira	90289
6	36,15	36,15	90289			90288
7	36,04	36,04	90288			9609 Rua Amélia Nunes Correia
8	45,54	45,54	9609	Rua	Amélia Nunes Correia	11181 Avenid. Pio XII
9	43,04	43,04	11184	Avenid.	Pio XII	90294

**LOGRADOURO: 90295**

Métrica	VU_Dir	VU_Esq	Logradouro Inicial			Logradouro Final
1	97,23	97,23	11365	Rod.	AL 220	9234 Rua Benvido Batista de Lira
2	26,69	26,69	9234	Rua	Benvido Batista de Lira	90007
3	27,82	27,82	90007			11181 Rua Projetada 25
4	40,16	40,16	11181	Rua	Projetada 25	11181 Rua Projetada 25
5	50,65	50,65	90001			90298



**LOGRADOURO: 90296**

Métrica	VU_Dir	VU_Esq	Logradouro Inicial			Logradouro Final		
1	78.05	78.05	4879	Rua	Adolfo Bispo da Silva	4879	Rua	Adolfo Bispo da Silva
2	81.91	81.91	90201			90296		

**LOGRADOURO: 90297**

Métrica	VU_Dir	VU_Esq	Logradouro Inicial			Logradouro Final		
1	40.43	40.43	9609	Rua	Amélia Nunes Correia	90297		

**LOGRADOURO: 90298**

Métrica	VU_Dir	VU_Esq	Logradouro Inicial			Logradouro Final		
1	79.33	79.33	11208	Rua	Maestro Antônio de Barros Araújo	90030		
2	79.02	79.02	90030			11203	Praça	Getúlio Vargas

**LOGRADOURO: 90299**

Métrica	VU_Dir	VU_Esq	Logradouro Inicial			Logradouro Final		
1	96.65	96.65	10232	Rua	Pedro Vieira Sampaio	9676	Rua	Cabo Jeovane Pereira Silva

**LOGRADOURO: 90300**

Métrica	VU_Dir	VU_Esq	Logradouro Inicial			Logradouro Final		
1	100.34	100.34	10232	Rua	Pedro Vieira Sampaio	9676	Rua	Cabo Jeovane Pereira Silva

**LOGRADOURO: 90301**

Métrica	VU_Dir	VU_Esq	Logradouro Inicial			Logradouro Final		
1	58.73	58.73	11229	Rua	Projetada 33	90301		

**LOGRADOURO: 90302**

Métrica	VU_Dir	VU_Esq	Logradouro Inicial			Logradouro Final		
1	32.29	32.29	10674	Rua	José Amaro da Silva	10704	Rua	José Valeriano da Silva
2	30.38	30.38	10704	Rua	José Valeriano da Silva	90302		

**LOGRADOURO: 90303**

Métrica	VU_Dir	VU_Esq	Logradouro Inicial			Logradouro Final		
1	38.56	38.56	11026	Rua	Projetada 71	11026	Rua	Projetada 71
2	37.98	37.98	11026	Rua	Projetada 71	90303		

**LOGRADOURO: 90304**

Métrica	VU_Dir	VU_Esq	Logradouro Inicial			Logradouro Final		
1	40.3	40.3	90096			11026	Rua	Projetada 71

**LOGRADOURO: 90305**

Métrica	VU_Dir	VU_Esq	Logradouro Inicial			Logradouro Final		
1	43.62	43.62	11026	Rua	Projetada 71	11026	Rua	Projetada 71
2	46.22	46.22	90096			90305		

**LOGRADOURO: 90306**

Métrica	VU_Dir	VU_Esq	Logradouro Inicial			Logradouro Final		
1	205.37	205.37	11041	Rua	Danielle Mariana de Oliveira Ma	11042	Rua	Josefa Leite
2	180.16	180.16	11042	Rua	Josefa Leite	90141		

**LOGRADOURO: 90307**

Métrica	VU_Dir	VU_Esq	Logradouro Inicial	Logradouro Final
1	213,73	213,73	90141	11042 Rua Josefa Leite

**LOGRADOURO: 90308**

Métrica	VU_Dir	VU_Esq	Logradouro Inicial	Logradouro Final
1	37,44	37,44	11070 Rua Maria Pastora Bispo	11086 Rua Pedro Magalhães Silva
2	38,4	38,4	11086 Rua Pedro Magalhães Silva	11085 Rua Eronides Nunes Lopes
3	38,89	38,89	11085 Rua Eronides Nunes Lopes	11063 Rua Júlia de Magalhães Silva
4	39,51	39,51	11063 Rua Júlia de Magalhães Silva	11060 Rua Martinha Barbosa
5	39,54	39,54	11060 Rua Martinha Barbosa	11073 Rua José Nino Lopes
6	44,87	44,87	11073 Rua José Nino Lopes	11075 Rua João Cardoso de Lima
7	46,55	46,55	11075 Rua João Cardoso de Lima	11076 Rua Joana Isabel de Magalhães
8	46,24	46,24	11076 Rua Joana Isabel de Magalhães	11069 Rua Otílio José da Silva
9	70,32	70,32	11069 Rua Otílio José da Silva	11074 Rua João Cicero do Nascimento
10	73,23	73,23	11074 Rua João Cicero do Nascimento	11083 Rua Abdon Balbino da Silva
11	71,62	71,62	11083 Rua Abdon Balbino da Silva	11052 Rua Zilda Guimarães Silva
12	70,2	70,2	11052 Rua Zilda Guimarães Silva	11058 Rua Manoel Balbino da Silva
13	68,82	68,82	11058 Rua Manoel Balbino da Silva	11046 Rua Antonio Militão
14	67,21	67,21	11046 Rua Antonio Militão	11055 Rua Antonio Pio da Silva
15	65,61	65,61	11055 Rua Antonio Pio da Silva	11062 Rua Valdeni Barbosa
16	64,34	64,34	11062 Rua Valdeni Barbosa	11057 Rua Margarida Maria Lopes Barbosa
17	63,27	63,27	11057 Rua Margarida Maria Lopes Barbosa	90310
18	62,06	62,06	90310	11049 Rua José Targino Filho
19	61,09	61,09	11049 Rua José Targino Filho	90384

**LOGRADOURO: 90309**

Métrica	VU_Dir	VU_Esq	Logradouro Inicial	Logradouro Final
1	54,59	54,59	11057 Rua Margarida Maria Lopes Barbosa	11366 Rod Al. 110

**LOGRADOURO: 90310**

Métrica	VU_Dir	VU_Esq	Logradouro Inicial	Logradouro Final
1	54,38	54,38	11366 Rod Al. 110	11055 Rua Antonio Pio da Silva
2	59,3	59,3	11055 Rua Antonio Pio da Silva	90308

**LOGRADOURO: 90311**

Métrica	VU_Dir	VU_Esq	Logradouro Inicial	Logradouro Final
1	18,61	18,61	6006 Rua Antônio Feliciano	6006 Rua Antônio Feliciano
2	16,77	16,77	90168	90207
3	19,88	19,88	90207	11078 Rua James Magalhães

**LOGRADOURO: 90312**

Métrica	VU_Dir	VU_Esq	Logradouro Inicial	Logradouro Final
1	152,8	152,8	11096 Rua Projetada 05	11160 Rua Projetada 04
2	150,65	150,65	11160 Rua Projetada 04	90027
3	148,89	148,89	90312	90027

**LOGRADOURO: 90313**

Métrica	VU_Dir	VU_Esq	Logradouro Inicial	Logradouro Final
---------	--------	--------	--------------------	------------------

**LOGRADOURO: 90313**

Métrica	VU Dir	VU Esq	Logradouro Inicial	Logradouro Final
1	328,88	328,88	11110 Rua Dezesseis de Setembro	11110 Rua Dezesseis de Setembro

**LOGRADOURO: 90314**

Métrica	VU Dir	VU Esq	Logradouro Inicial	Logradouro Final
1	16,25	16,25	11247 Avenid: João Saturnino de Almeida	11247 Avenid: João Saturnino de Almeida

**LOGRADOURO: 90315**

Métrica	VU Dir	VU Esq	Logradouro Inicial	Logradouro Final
1	44,02	44,02	11247 Avenid: João Saturnino de Almeida	90315

**LOGRADOURO: 90316**

Métrica	VU Dir	VU Esq	Logradouro Inicial	Logradouro Final
1	18,62	18,62	11247 Avenid: João Saturnino de Almeida	90316

**LOGRADOURO: 90317**

Métrica	VU Dir	VU Esq	Logradouro Inicial	Logradouro Final
1	80,29	80,29	11365 Rod AL 220	11365 Rod AL 220
2	48,62	48,62	90294	90318
3	47,52	47,52	90318	11367 Rod AL 115

**LOGRADOURO: 90318**

Métrica	VU Dir	VU Esq	Logradouro Inicial	Logradouro Final
1	48,46	48,46	90294	90317
2	48,22	48,22	90317	90318

**LOGRADOURO: 90319**

Métrica	VU Dir	VU Esq	Logradouro Inicial	Logradouro Final
1	47,77	47,77	11366 Rod AL 110	11366 Rod AL 110

**LOGRADOURO: 90320**

Métrica	VU Dir	VU Esq	Logradouro Inicial	Logradouro Final
1	15	15	11366 Rod AL 110	90321
2	15	15	90321	90212
3	15	15	90212	90320

**LOGRADOURO: 90321**

Métrica	VU Dir	VU Esq	Logradouro Inicial	Logradouro Final
1	15	15	90320	90321

**LOGRADOURO: 90322**

Métrica	VU Dir	VU Esq	Logradouro Inicial	Logradouro Final
1	15	15	11366 Rod AL 110	90323
2	15	15	90323	90324
3	15	15	90324	90325
4	15	15	90325	90326

**LOGRADOURO: 90323**

Métrica	VU Dir	VU Esq	Logradouro Inicial	Logradouro Final
---------	--------	--------	--------------------	------------------

**LOGRADOURO: 90323**

Métrica	VU Dir	VU Esq	Logradouro Inicial	Logradouro Final
1	15	15	90322	90322

**LOGRADOURO: 90324**

Métrica	VU Dir	VU Esq	Logradouro Inicial	Logradouro Final
1	15	15	90322	90322

**LOGRADOURO: 90325**

Métrica	VU Dir	VU Esq	Logradouro Inicial	Logradouro Final
1	15	15	90322	90322

**LOGRADOURO: 90326**

Métrica	VU Dir	VU Esq	Logradouro Inicial	Logradouro Final
1	15	15	7371 Rua Pedro Sante	90329
2	15	15	90329	90322
3	15	15	90322	90330
4	16,98	16,98	90330	90331
5	20,09	20,09	90331	90332
6	22,49	22,49	90332	90345
7	25,91	25,91	90345	90328
8	28,91	28,91	90328	90346
9	29,95	29,95	90346	90341
10	31,17	31,17	90341	90334
11	31,34	31,34	90334	90335
12	31,15	31,15	90335	90326

**LOGRADOURO: 90327**

Métrica	VU Dir	VU Esq	Logradouro Inicial	Logradouro Final
1	15	15	7371 Rua Pedro Sante	90342
2	15	15	90342	90333
3	15	15	90333	90328
4	15	15	90328	90327

**LOGRADOURO: 90328**

Métrica	VU Dir	VU Esq	Logradouro Inicial	Logradouro Final
1	27,31	27,31	90326	90332
2	15	15	90331	90331
3	15	15	90331	90330
4	15	15	90330	90329
5	15	15	90329	90359
6	15	15	90359	90336
7	15	15	90336	90334
8	15	15	90334	90327

**LOGRADOURO: 90329**

Métrica	VU Dir	VU Esq	Logradouro Inicial	Logradouro Final
1	15	15	90328	90333
2	15	15	90326	90326

**LOGRADOURO: 90330**

Métrica	VU_Dir	VU_Esq	Logradouro Inicial	Logradouro Final
1	15	15	90326	90326

**LOGRADOURO: 90331**

Métrica	VU_Dir	VU_Esq	Logradouro Inicial	Logradouro Final
1	15	15	90328	90326

**LOGRADOURO: 90332**

Métrica	VU_Dir	VU_Esq	Logradouro Inicial	Logradouro Final
1	15	15	90326	90326

**LOGRADOURO: 90333**

Métrica	VU_Dir	VU_Esq	Logradouro Inicial	Logradouro Final
1	15	15	90327	90329

**LOGRADOURO: 90334**

Métrica	VU_Dir	VU_Esq	Logradouro Inicial	Logradouro Final
1	15	15	90326	90339
2	15	15	90338	90338
3	15	15	90338	90336
4	15	15	90336	90328

**LOGRADOURO: 90335**

Métrica	VU_Dir	VU_Esq	Logradouro Inicial	Logradouro Final
1	15	15	90326	90339
2	15	15	90338	90338
3	15	15	90338	90335

**LOGRADOURO: 90336**

Métrica	VU_Dir	VU_Esq	Logradouro Inicial	Logradouro Final
1	15	15	90328	90328

**LOGRADOURO: 90337**

Métrica	VU_Dir	VU_Esq	Logradouro Inicial	Logradouro Final
1	15	15	90213	90344
2	15	15	90344	90214

**LOGRADOURO: 90338**

Métrica	VU_Dir	VU_Esq	Logradouro Inicial	Logradouro Final
1	15	15	90334	90334

**LOGRADOURO: 90339**

Métrica	VU_Dir	VU_Esq	Logradouro Inicial	Logradouro Final
1	15	15	90335	90334
2	15	15	90334	90334
3	15	15	90340	90339

**LOGRADOURO: 90340**

Métrica	VU_Dir	VU_Esq	Logradouro Inicial	Logradouro Final
---------	--------	--------	--------------------	------------------

**LOGRADOURO: 90340**

Métrica	VU_Dir	VU_Esq	Logradouro Inicial	Logradouro Final
1	15	15	90339	90339

**LOGRADOURO: 90341**

Métrica	VU_Dir	VU_Esq	Logradouro Inicial	Logradouro Final
1	15	15	90326	90326

**LOGRADOURO: 90342**

Métrica	VU_Dir	VU_Esq	Logradouro Inicial	Logradouro Final
1	15	15	90327	90327

**LOGRADOURO: 90343**

Métrica	VU_Dir	VU_Esq	Logradouro Inicial	Logradouro Final
1	15	15	90213	90343

**LOGRADOURO: 90344**

Métrica	VU_Dir	VU_Esq	Logradouro Inicial	Logradouro Final
1	15	15	90214	90337

**LOGRADOURO: 90345**

Métrica	VU_Dir	VU_Esq	Logradouro Inicial	Logradouro Final
1	15	15	11366 Rod. Al.110	90326

**LOGRADOURO: 90346**

Métrica	VU_Dir	VU_Esq	Logradouro Inicial	Logradouro Final
1	15	15	11366 Rod. Al.110	11366 Rod. Al.110

**LOGRADOURO: 90347**

Métrica	VU_Dir	VU_Esq	Logradouro Inicial	Logradouro Final
1	19.6	19.6	11367 Rod. Al.115	11367 Rod. Al.115

**LOGRADOURO: 90348**

Métrica	VU_Dir	VU_Esq	Logradouro Inicial	Logradouro Final
1	17.8	17.8	11367 Rod. Al.115	90348

**LOGRADOURO: 90349**

Métrica	VU_Dir	VU_Esq	Logradouro Inicial	Logradouro Final
1	37.21	37.21	90098	90097
2	36.94	36.94	90097	90099

**LOGRADOURO: 90350**

Métrica	VU_Dir	VU_Esq	Logradouro Inicial	Logradouro Final
1	36.41	36.41	90098	90097
2	33.82	33.82	90097	90099

**LOGRADOURO: 90351**

Métrica	VU_Dir	VU_Esq	Logradouro Inicial	Logradouro Final
1	19.81	19.81	90099	90097
2	20.93	20.93	90097	90097

**LOGRADOURO: 90351**

Métrica	VU_Dir	VU_Esq	Logradouro Inicial	Logradouro Final
3	26.63	26.63	90098	90351

**LOGRADOURO: 90352**

Métrica	VU_Dir	VU_Esq	Logradouro Inicial	Logradouro Final
1	20.99	20.99	90100	90101
2	19.99	19.99	90101	90102
3	18.99	18.99	90102	90103

**LOGRADOURO: 90353**

Métrica	VU_Dir	VU_Esq	Logradouro Inicial	Logradouro Final
1	37.91	37.91	11367 Rod AL115	11367 Rod AL115

**LOGRADOURO: 90354**

Métrica	VU_Dir	VU_Esq	Logradouro Inicial	Logradouro Final
1	25.14	25.14	90041	90354

**LOGRADOURO: 90355**

Métrica	VU_Dir	VU_Esq	Logradouro Inicial	Logradouro Final
1	39.66	39.66	90098	90097
2	38.87	38.87	90097	90099

**LOGRADOURO: 90356**

Métrica	VU_Dir	VU_Esq	Logradouro Inicial	Logradouro Final
1	37.02	37.02	90099	90097
2	37.51	37.51	90097	90097
3	38.04	38.04	90098	90098

**LOGRADOURO: 90357**

Métrica	VU_Dir	VU_Esq	Logradouro Inicial	Logradouro Final
1	36.2	36.2	90358	90116
2	36.27	36.27	90116	90357

**LOGRADOURO: 90358**

Métrica	VU_Dir	VU_Esq	Logradouro Inicial	Logradouro Final
1	34.28	34.28	3376 Avenida Antônio Barbosa	3376 Avenida Antônio Barbosa

**LOGRADOURO: 90359**

Métrica	VU_Dir	VU_Esq	Logradouro Inicial	Logradouro Final
1	15	15	90328	90359

**LOGRADOURO: 90360**

Métrica	VU_Dir	VU_Esq	Logradouro Inicial	Logradouro Final
1	39.91	39.91	90133	90226
2	47.63	47.63	90226	90224

**LOGRADOURO: 90361**

Métrica	VU_Dir	VU_Esq	Logradouro Inicial	Logradouro Final
1	69.48	69.48	90263	90263

**LOGRADOURO: 90362**

Métrica	VU_Dir	VU_Esq	Logradouro Inicial	Logradouro Final
1	45.07	45.07	90271	90364

**LOGRADOURO: 90363**

Métrica	VU_Dir	VU_Esq	Logradouro Inicial	Logradouro Final
1	46.86	46.86	90364	90363

**LOGRADOURO: 90364**

Métrica	VU_Dir	VU_Esq	Logradouro Inicial	Logradouro Final
1	43.15	43.15	857 Avenida Deputada Federal Ceci Cunha	90272
2	30.89	30.89	90272	90272
3	23.8	23.8	90273	90274
4	43.43	43.43	90274	90365
5	44.77	44.77	90365	90270
6	48.11	48.11	90270	90363
7	46.81	46.81	90363	90362
8	45.03	45.03	90362	90364

**LOGRADOURO: 90365**

Métrica	VU_Dir	VU_Esq	Logradouro Inicial	Logradouro Final
1	45.19	45.19	90270	90364

**LOGRADOURO: 90366**

Métrica	VU_Dir	VU_Esq	Logradouro Inicial	Logradouro Final
1	45.29	45.29	90280	90279

**LOGRADOURO: 90367**

Métrica	VU_Dir	VU_Esq	Logradouro Inicial	Logradouro Final
1	48.3	48.3	11367 Rod AL 115	11367 Rod AL 115

**LOGRADOURO: 90368**

Métrica	VU_Dir	VU_Esq	Logradouro Inicial	Logradouro Final
1	48.35	48.35	90294	90369
2	48.11	48.11	90369	11367 Rod AL 115

**LOGRADOURO: 90369**

Métrica	VU_Dir	VU_Esq	Logradouro Inicial	Logradouro Final
1	48.19	48.19	90368	11367 Rod AL 115

**LOGRADOURO: 90370**

Métrica	VU_Dir	VU_Esq	Logradouro Inicial	Logradouro Final
1	47.89	47.89	11367 Rod AL 115	90370

**LOGRADOURO: 90371**

Métrica	VU_Dir	VU_Esq	Logradouro Inicial	Logradouro Final
1	48.03	48.03	11367 Rod AL 115	11367 Rod AL 115
2	47.72	47.72	90372	8688 Rua Tertuliano Bernardo de Oliveira



**LOGRADOURO: 90372**

Métrica	VU_Dir	VU_Esq	Logradouro Inicial	Logradouro Final
1	47.23	47.23	11367 Rod AL 115	11367 Rod AL 115
2	47.71	47.71	90374	90373
3	48	48	90373	90371

**LOGRADOURO: 90373**

Métrica	VU_Dir	VU_Esq	Logradouro Inicial	Logradouro Final
1	47.88	47.88	90372	90373

**LOGRADOURO: 90374**

Métrica	VU_Dir	VU_Esq	Logradouro Inicial	Logradouro Final
1	47.18	47.18	90372	90375
2	46.98	46.98	90375	11367 Rod AL 115

**LOGRADOURO: 90375**

Métrica	VU_Dir	VU_Esq	Logradouro Inicial	Logradouro Final
1	47.08	47.08	90374	90375

**LOGRADOURO: 90376**

Métrica	VU_Dir	VU_Esq	Logradouro Inicial	Logradouro Final
1	46.86	46.86	11367 Rod AL 115	11367 Rod AL 115

**LOGRADOURO: 90377**

Métrica	VU_Dir	VU_Esq	Logradouro Inicial	Logradouro Final
1	15	15	7371 Rua Pedro Simão	7371 Rua Pedro Simão

**LOGRADOURO: 90378**

Métrica	VU_Dir	VU_Esq	Logradouro Inicial	Logradouro Final
1	15	15	90378	90377
2	15	15	90377	90378

**LOGRADOURO: 90379**

Métrica	VU_Dir	VU_Esq	Logradouro Inicial	Logradouro Final
1	45.24	45.24	5255 Rua Heleno Castro Alves	5255 Rua Heleno Castro Alves

**LOGRADOURO: 90380**

Métrica	VU_Dir	VU_Esq	Logradouro Inicial	Logradouro Final
1	189.85	189.85	5107 Rua Oséas José dos Santos	5107 Rua Oséas José dos Santos

**LOGRADOURO: 90381**

Métrica	VU_Dir	VU_Esq	Logradouro Inicial	Logradouro Final
1	22.52	22.52	9269 Rua Jeovamilton Pereira Silva	10054 Rua Maria José dos Santos
2	23.39	23.39	10054 Rua Maria José dos Santos	11165 Rua Estudante Rejane Ferreira Berto
3	23.9	23.9	11165 Rua Estudante Rejane Ferreira Berto	7800 Rua Otávio Lourenço de Souza

**LOGRADOURO: 90382**

Métrica	VU_Dir	VU_Esq	Logradouro Inicial	Logradouro Final
1	75.49	75.49	8823 Rua João Aureliano	8823 Rua João Aureliano

**LOGRADOURO: 90383**

Métrica	VU_Dir	VU_Esq	Logradouro Inicial		Logradouro Final	
1	104.86	104.86	1039	Rua Nossa Senhora da Salete	1039	Rua Nossa Senhora da Salete

**LOGRADOURO: 90384**

Métrica	VU_Dir	VU_Esq	Logradouro Inicial		Logradouro Final	
1	58.46	58.46	90310		90308	
2	63.52	63.52	90308		11048	Avenida: Miguel Guimarães Silva

**LOGRADOURO: 90385**

Métrica	VU_Dir	VU_Esq	Logradouro Inicial		Logradouro Final	
1	65.35	65.35	11048	Avenida: Miguel Guimarães Silva	90308	

**LOGRADOURO: 90386**

Métrica	VU_Dir	VU_Esq	Logradouro Inicial		Logradouro Final	
1	36.47	36.47	90100		90101	
2	36.51	36.51	90101		90102	
3	36.68	36.68	90102		90103	

**LOGRADOURO: 90387**

Métrica	VU_Dir	VU_Esq	Logradouro Inicial		Logradouro Final	
1	120.33	120.33	7126	Rua Júlio Ferreira de Mendonça	7126	Rua Júlio Ferreira de Mendonça
2	110.89	110.89	7126	Rua Júlio Ferreira de Mendonça	3168	Rua Antonio Rozendo Gomes

**LOGRADOURO: 90388**

Métrica	VU_Dir	VU_Esq	Logradouro Inicial		Logradouro Final	
1	58.16	58.16	10208	Rua Antônia Angelina da Silva	10208	Rua Antônia Angelina da Silva

**LOGRADOURO: 90389**

Métrica	VU_Dir	VU_Esq	Logradouro Inicial		Logradouro Final	
1	122.93	122.93	296	Rua Expedicionários Brasileiros	7134	Rua Francisco Otílio dos Santos
2	97.49	97.49	7134	Rua Francisco Otílio dos Santos	7126	Rua Júlio Ferreira de Mendonça

**LOGRADOURO: 90390**

Métrica	VU_Dir	VU_Esq	Logradouro Inicial		Logradouro Final	
1	164.11	164.11	962	Rua Manoel Pereira dos Santos	962	Rua Manoel Pereira dos Santos

**LOGRADOURO: 90391**

Métrica	VU_Dir	VU_Esq	Logradouro Inicial		Logradouro Final	
1	79.01	79.01	90156		11024	Rua José Higino de Oliveira
2	71.13	71.13	11024	Rua José Higino de Oliveira	6030	Rua Antônio Barbosa da Silva
3	65.59	65.59	6030	Rua Antônio Barbosa da Silva	90391	

**LOGRADOURO: 90392**

Métrica	VU_Dir	VU_Esq	Logradouro Inicial		Logradouro Final	
1	80.09	80.09	11025	Rua Vinte e Um de Maio	5026	Rua Santa Madalena
2	80.41	80.41	5026	Rua Santa Madalena	90156	

**LOGRADOURO: 90393**

Métrica	VU_Dir	VU_Esq	Logradouro Inicial		Logradouro Final	
---------	--------	--------	--------------------	--	------------------	--

**LOGRADOURO: 90393**

Métrica	VU_Dir	VU_Esq	Logradouro Inicial		Logradouro Final		
1	41.41	41.41	3051	Rua José de Oliveira Lima	3051	Rua José de Oliveira Lima	
2	40.66	40.66	3051	Rua José de Oliveira Lima	3051	Rua Maria Ingrácia de Farias	

**LOGRADOURO: 90394**

Métrica	VU_Dir	VU_Esq	Logradouro Inicial		Logradouro Final		
1	41.82	41.82	3060	Rua Lindinalva Eulália de Farias	11361	Rua Fernando José do Nascimento Fa	
2	50.7	50.7	11361	Rua Fernando José do Nascimento Fa	90018		
3	57.78	57.78	90018			40 Avenid: Ventura de Farias	

**LOGRADOURO: 90395**

Métrica	VU_Dir	VU_Esq	Logradouro Inicial		Logradouro Final		
1	81.5	81.5	90395		11241	Avenid: Virgílio Vieira Rocha	

**LOGRADOURO: 90396**

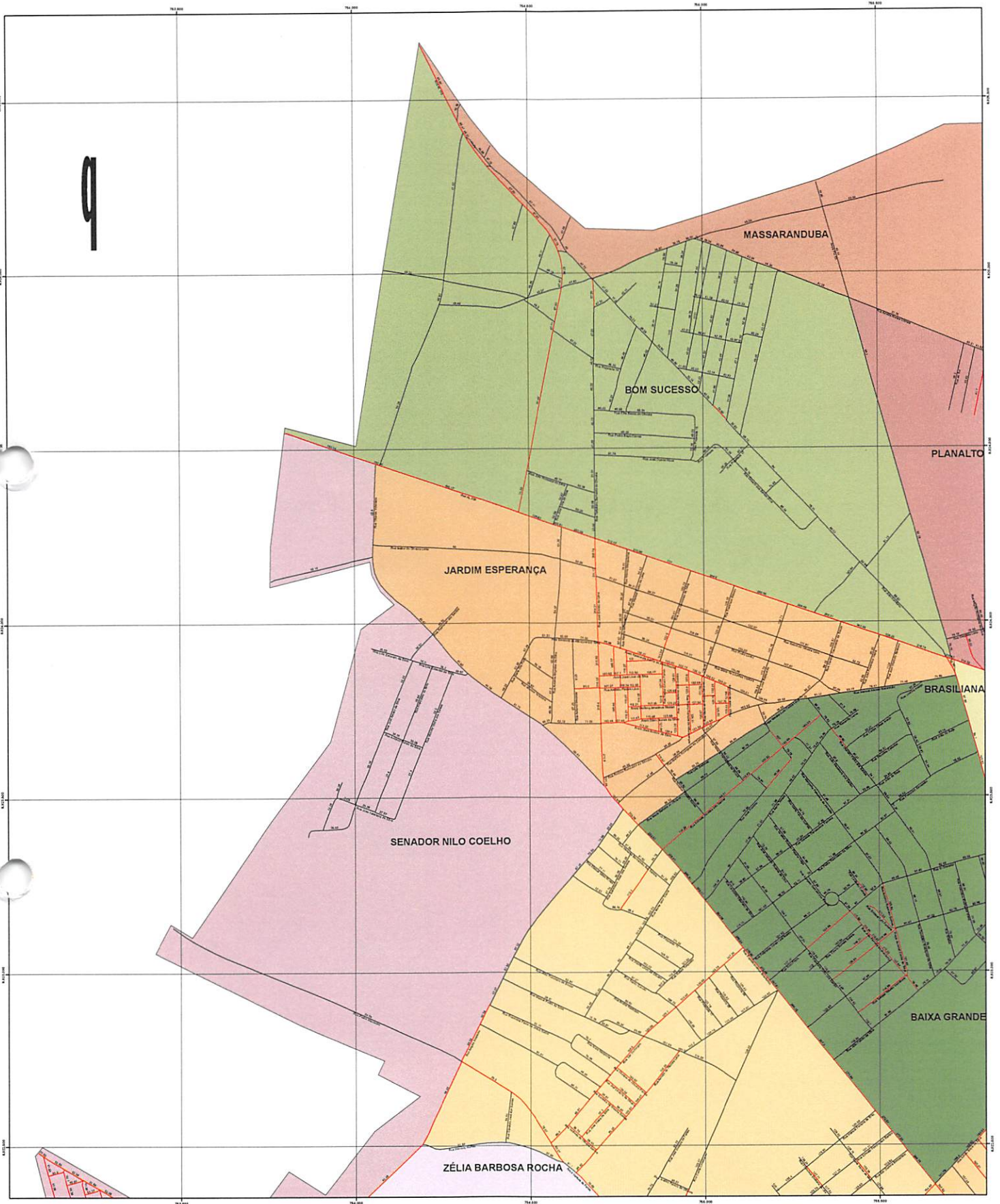
Métrica	VU_Dir	VU_Esq	Logradouro Inicial		Logradouro Final		
1	39.95	39.95	90133		90133		
2	42.85	42.85	90218		90226		
3	48.79	48.79	90226		90224		



**LOGRADOURO: 90397**

Métrica	VU_Dir	VU_Esq	Logradouro Inicial		Logradouro Final		
1	41.47	41.47	90218		90396		


**LOGRADOURO: 90398**

Métrica	VU_Dir	VU_Esq	Logradouro Inicial		Logradouro Final		
1	24.97	24.97	7681	Largo João José da Silva	3376	Avenid: Antônio Barbosa	




**PREFEITURA MUNICIPAL DE ARAPIRACA**


**PLANTA DE VALORES GENÉRICOS**

EXECUÇÃO: 
 ESCALA: 1 : 5000
 DATA: OUTUBRO/09

**CONVENÇÕES CARTOGRÁFICAS**

00,00 VALOR UNITÁRIO POR TRECHO DE LOGRADOURO  
 VIA PAVIMENTADA  
 VIAS NÃO PAVIMENTADAS  
 BAIRROS

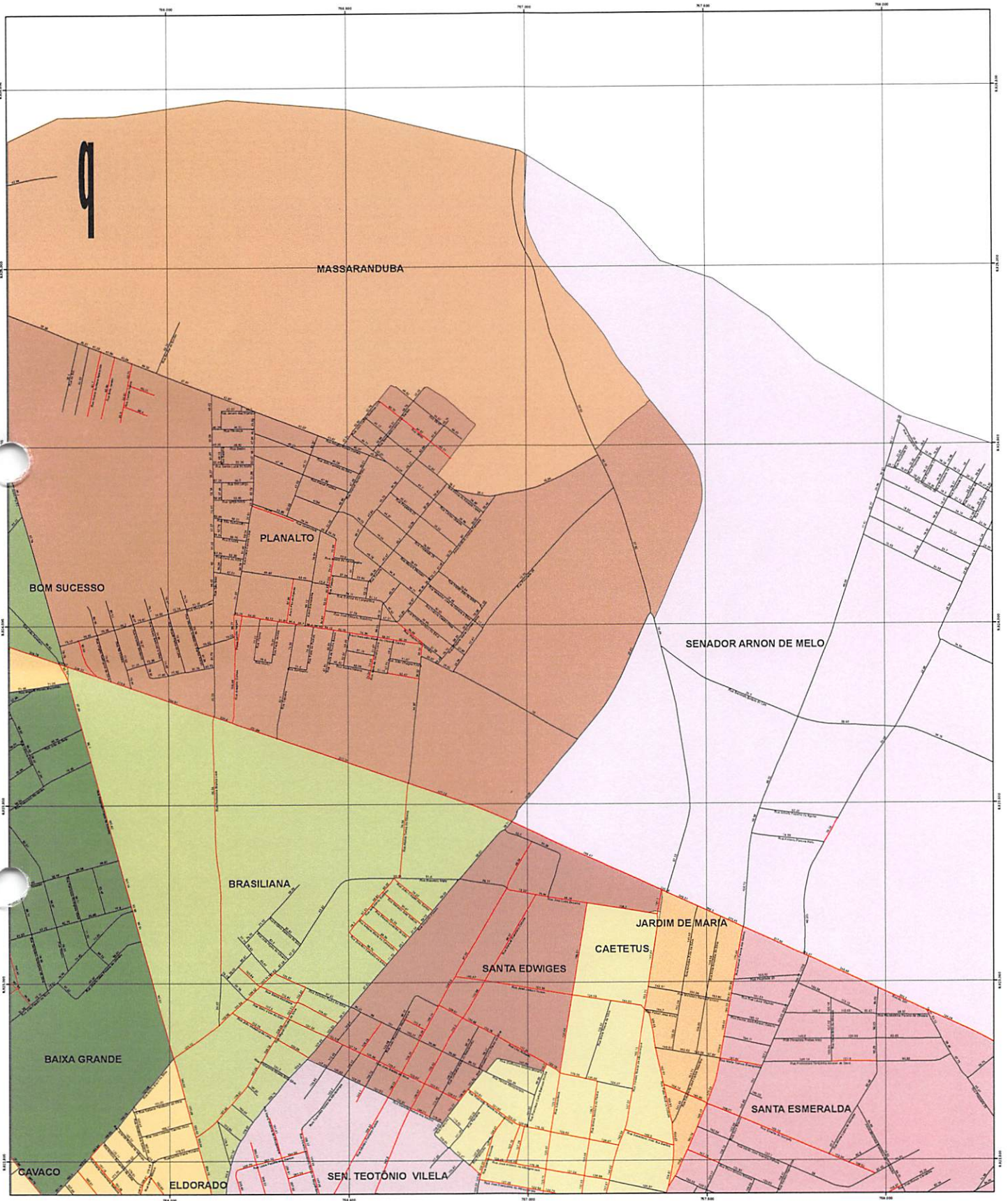
PROJEÇÃO UNIVERSAL TRANSVERSA DE MERCATOR (UTM)  
 ORIGEM NA DILATAÇÃO EM 07M EQUADOR E MERIDIANO CENTRAL DE 30°W OR.  
 ACESSOS AS CONSTANTES DE 10 200 KM E 800 KM, RESPECTIVAMENTE  
 DATUM HORIZONTAL: SAD 89


ESCALA GRÁFICA 1:5000




**ARTICULAÇÃO DA FOLHA**

1	2	3
4	5	6
7	8	9






**PREFEITURA MUNICIPAL DE ARAPIRACA**



---

**PLANTA DE VALORES GÊNICOS**

EXECUÇÃO: 

ESCALA: 1 : 5000


DATA: OUTUBRO/09

**CONVENÇÕES CARTOGRÁFICAS**

- 02,00 VALOR UNITÁRIO POR TRECHO DE LOGRADOURO
- VIA PAVIMENTADA
- VIA NÃO PAVIMENTADA
- BARRIOS

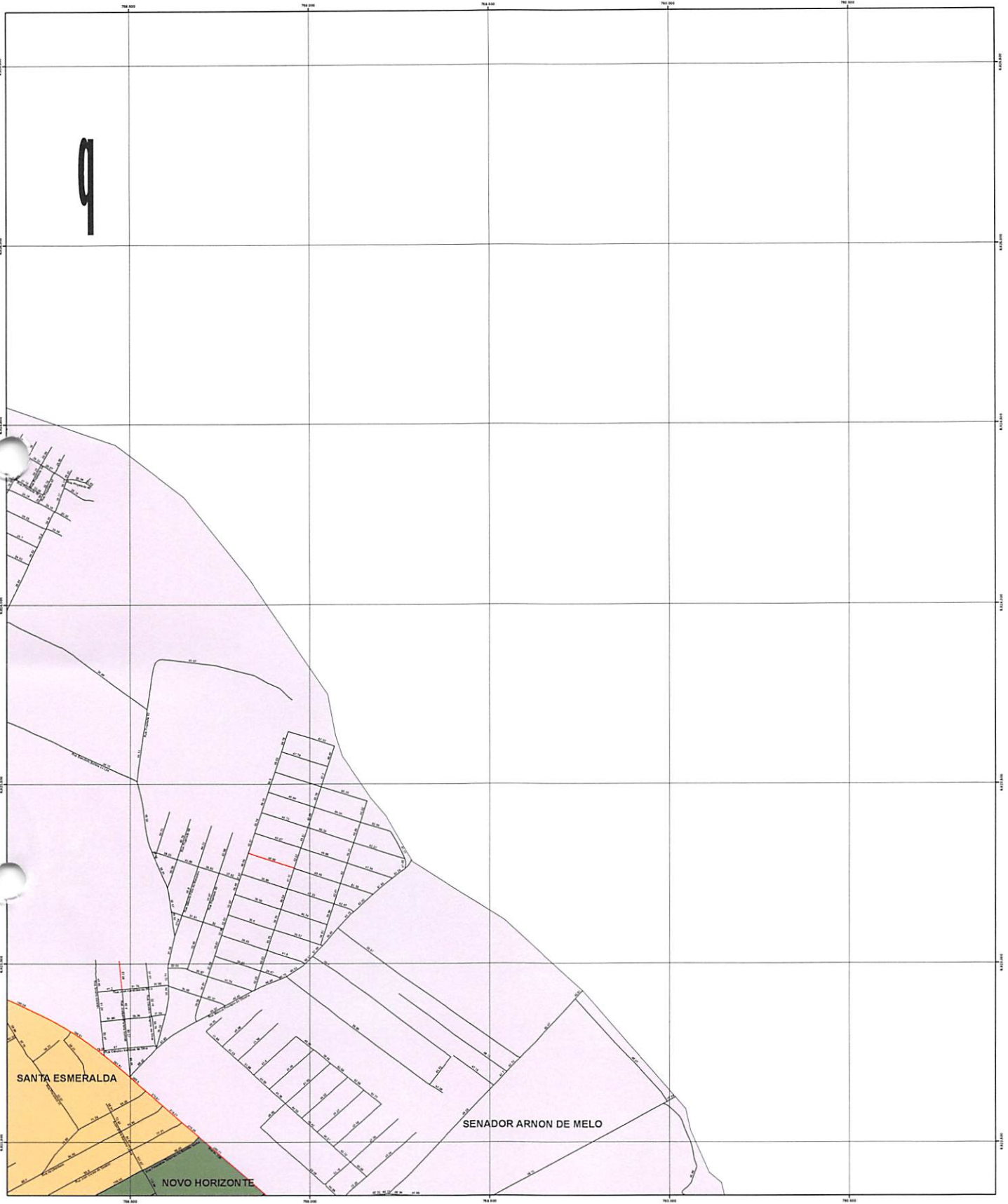
PROJEÇÃO UNIVERSAL TRANSVERSA DE MERCATOR (UTM)  
ORIGEM DA QUILÔMETRAGEM UTM - EQUADOR E MÉRIDIANO CENTRAL DE 38°W GR.  
ACRESÇIDAS AS COORDENADAS DE 12 500 000 E 555 000, RESPECTIVAMENTE.  
DATUM HORIZONTAL: SAD 89


ESCALA GRÁFICA 1:5000




**ARTICULAÇÃO DA FOLHA**

1	2	3
4	5	6
7	8	9






**PREFEITURA MUNICIPAL DE ARAPIRACA**



---

**PLANTA DE VALORES GENÉRICOS**

EXECUÇÃO



ESCALA:

1 : 5000

DATA:

OUTUBRO/09

**CONVENÇÕES CARTOGRÁFICAS**

00,00

VALOR LIMITADO POR TRECHO DE LOGRADOURO

VIA PAVIMENTADA

—

VIA NÃO PAVIMENTADA

□

BARROS

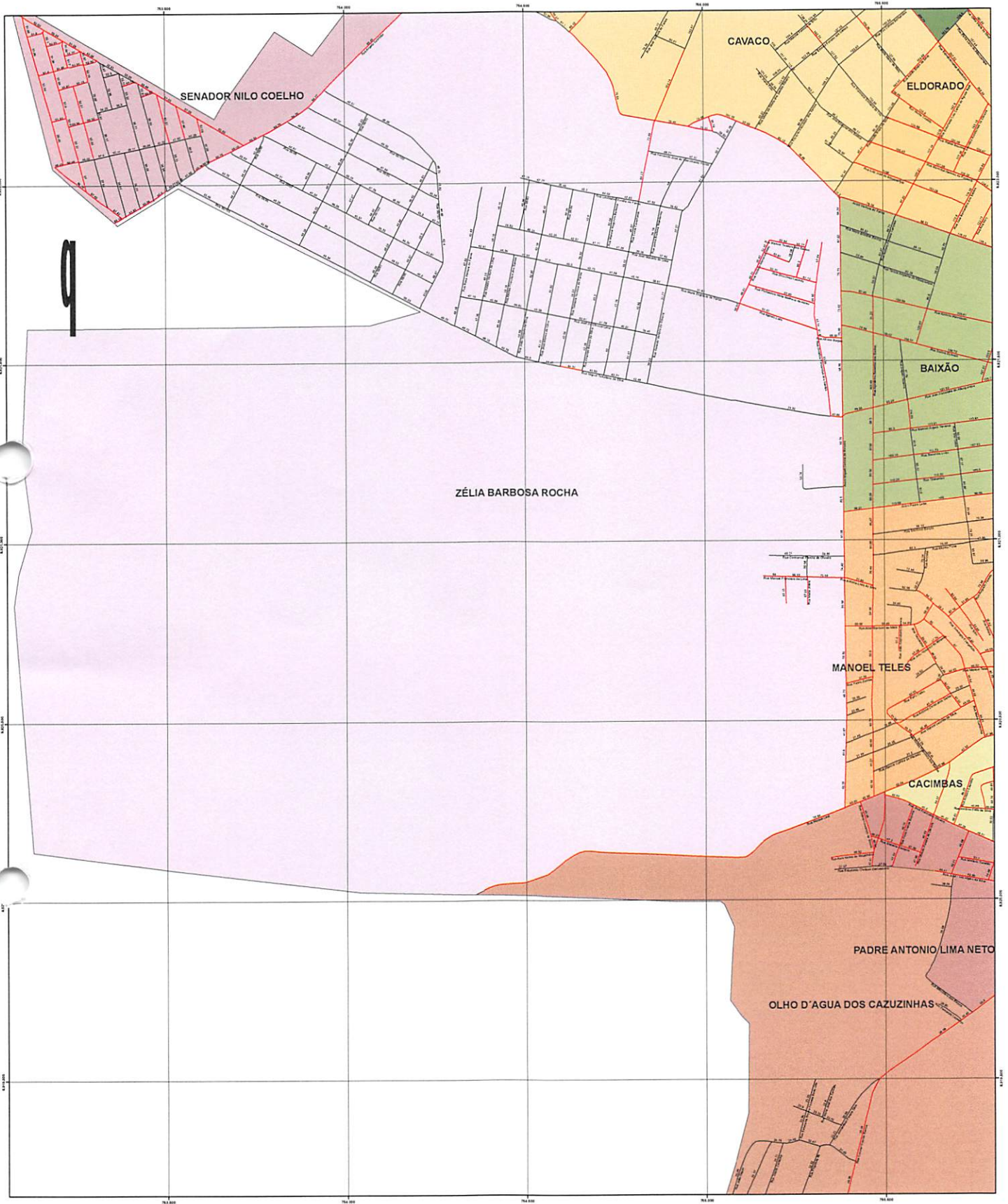
PROJEÇÃO UNIVERSAL TRANSVERSA DE MERCATOR (UTM)  
 ORIGEM DA QUILÔMETRAGEM UTM: EQUADOR E MERIDIANO CENTRAL DE 38°W GR  
 ACRESCIDAS AS CONSTANTES DE 10 000 000 M E 500 KM, RESPECTIVAMENTE  
 DATUM HORIZONTAL: SAD 83


ESCALA GRÁFICA 1:5000




ARTICULAÇÃO DA FOLHA

1	2	3
4	5	6
7	8	9






**PREFEITURA MUNICIPAL DE ARAPIRACA**



---

**PLANTA DE VALORES GENÉRICOS**

EXECUÇÃO



ESCALA

1 : 5000

DATA

OUTUBRO/09

**CONVENÇÕES CARTOGRÁFICAS**

- 90,00 VALOR UNITÁRIO POR TRECHO DE LOGRADOURO
- VIA PAVIMENTADA
- VIA NÃO PAVIMENTADA
- BARRIOS

PROJEÇÃO UNIVERSAL TRANSVERSA DE MERCATOR (UTM)  
 ORIGEM DA QUILOMETRAGEM UTM - EQUADOR E MERIDIANO CENTRAL DE 39°W GR.  
 ACRÉSCIDOS AS CONSTANTES DE 10 000 KM E 500 KM, RESPECTIVAMENTE  
 QUILÔMETROS HORIZONTAL, SADO 80

ESCALA GRÁFICA 1:5000



**ARTICULAÇÃO DA FOLHA**

1	2	3
4	5	6
7	8	9



PREFEITURA MUNICIPAL DE ARAPIRACA



PLANTA DE VALORES GÊNERICOS

ESCALA	DATA
1 : 5000	OUTUBRO/09

CONVENÇÕES CARTOGRAFICAS

- VALEZINHA COM TERREO DE CONDOMINIO
- VALEZINHA
- VALEZINHA IMPUREZA
- VALEZINHA

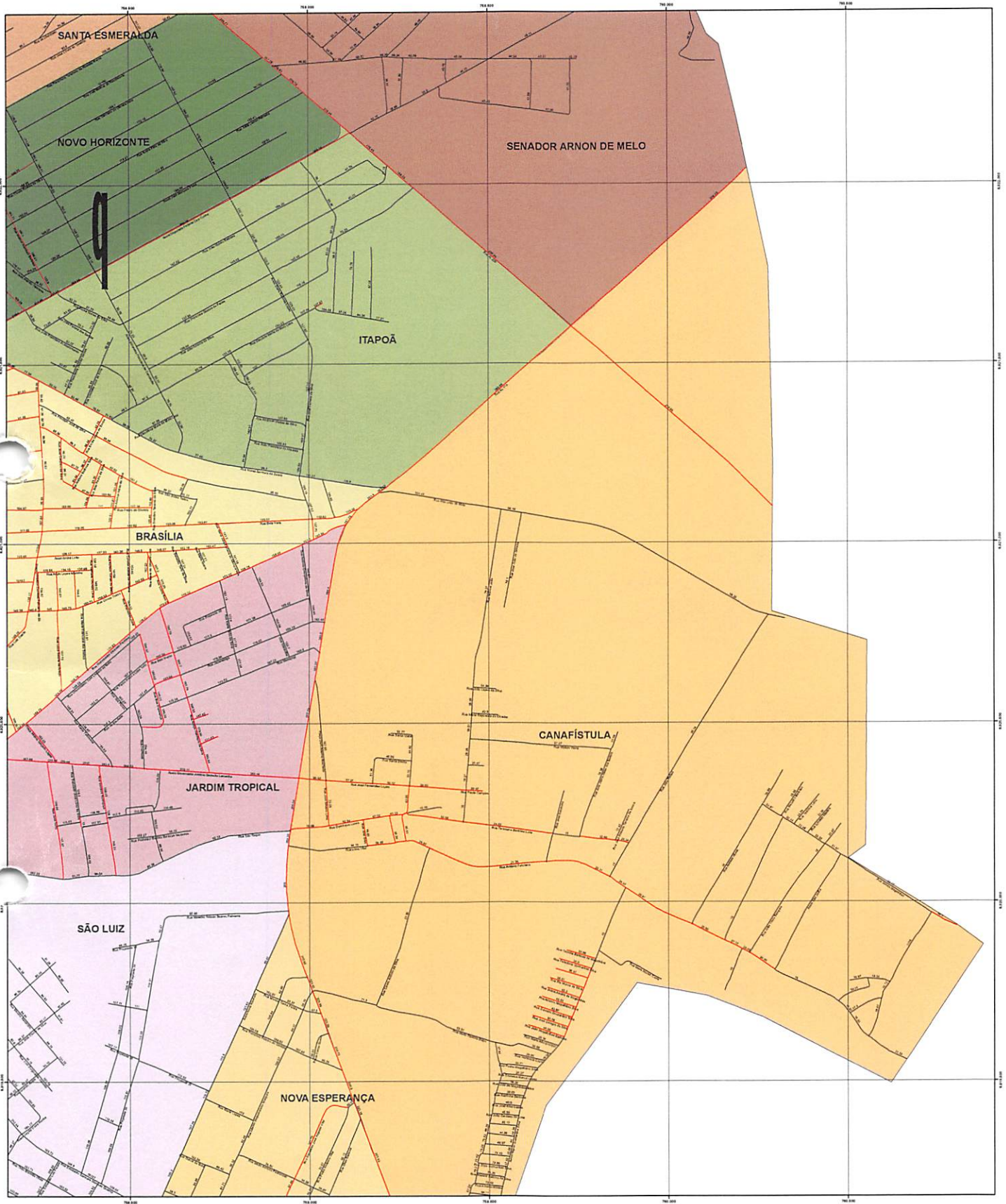
PROJEÇÃO: UTM, TRANSMERIDIANA DE WGS84 (SPTM)  
 ORIENTAÇÃO: NORTE DO MAPA PARA O NORTE GÊOMÉTRICO  
 AZIMUTH DO NORTE DO MAPA PARA O NORTE GÊOMÉTRICO: 0,00°


ESCALA: 1:5000

ARTICULAÇÃO DO TITULO


1	2	3
4	5	6
7	8	9








**PREFEITURA MUNICIPAL DE ARAPIRACA**



---

**PLANTA DE VALORES GENÉRICOS**

EXECUÇÃO



ESCALA

1 : 5000

DATA

OUTUBRO/09

**CONVENÇÕES CARTOGRÁFICAS**

- 00,00 UNID. UNITÁRIO POR TRECHO DE LOGRADOURO VIA PAVIMENTADA
- 00,00 UNID. UNITÁRIO POR TRECHO DE LOGRADOURO VIA NÃO PAVIMENTADA
- BARRIOS

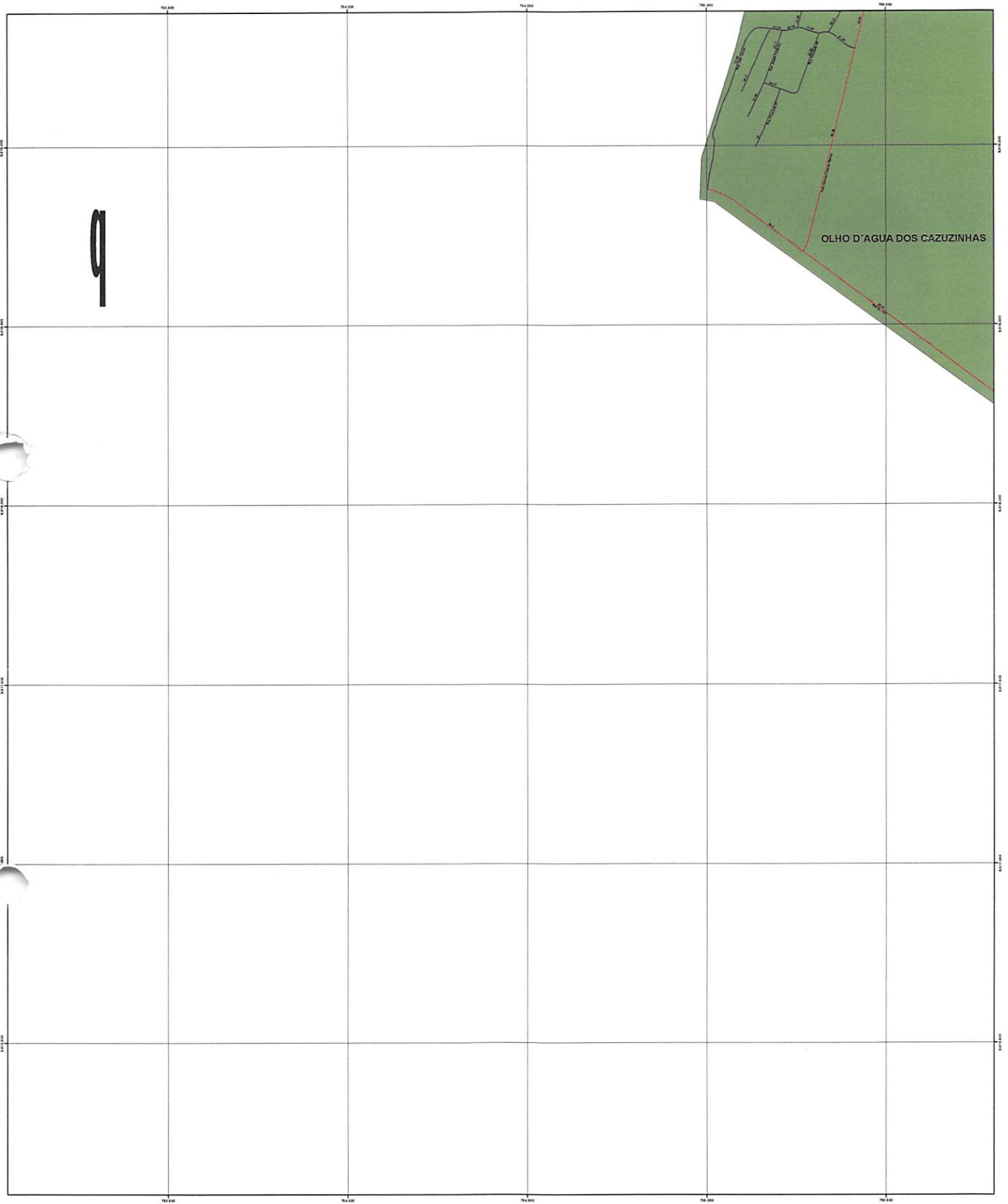
PROJEÇÃO UNIVERSAL TRANSVERSA DE MERCATOR (UTM);  
ORIGEM DA QUILOMETRAGEM UTM: EQUADOR E MERIDIANO CENTRAL DE 38°W GR.  
ACRESCIDAS AS CONSTANTES DE 10 000 km E 500 km, RESPECTIVAMENTE  
DATUM HORIZONTAL: SACS 89


ESCALA GRÁFICA 1:5000




ARTICULAÇÃO DA FOLHA

1	2	3
4	5	6
7	8	9






**PREFEITURA MUNICIPAL DE ARAPIRACA**



---

**PLANTA DE VALORES GENÉRICOS**

EXECUÇÃO: 	ESCALA: 1 : 5000	DATA: OUTUBRO/09
--	---------------------	---------------------

**CONVENÇÕES CARTOGRÁFICAS**

- VALOR UNITÁRIO POR TRECHO DE LOGRADOURO
- VIA PAVIMENTADA
- VIA NÃO PAVIMENTADA
- BARRIOS

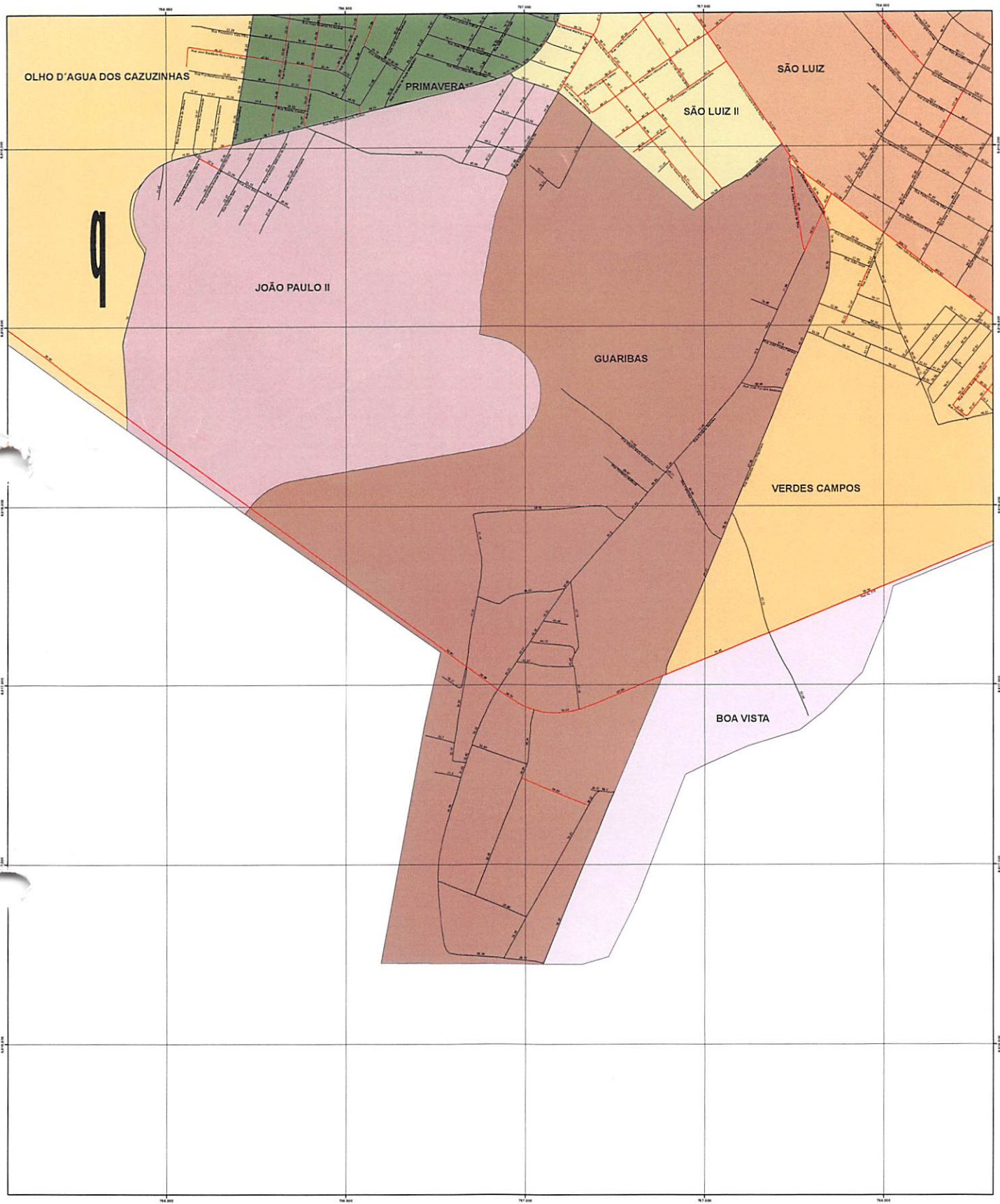
PROJEÇÃO UNIVERSAL TRANSVERSA DE MERIDIANOS (UTM)  
 ORIGEM DA QUILÔMETRAGEM UTM: EQUADOR E MERIDIANO CENTRAL DE 33°W GR.  
 ACH ESCALAS AS CONSTANTES DE 10 000 KM E 600 KM, RESPECTIVAMENTE  
 DATUM HORIZONTAL: SAD 69


ESCALA GRÁFICA 1:5000




ARTICULAÇÃO DA FOLHA

1	2	3
4	5	6
7	8	9






**PREFEITURA MUNICIPAL DE ARAPIRACA**



---

**PLANTA DE VALORES GENÉRICOS**

EXECUÇÃO: 

ESCALA: 1 : 5000

DATA: OUTUBRO/09

**CONVENÇÕES CARTOGRÁFICAS**

- 00,00 VALOR UNITÁRIO POR TRECHO DE LOGRADOURO
- VIA PAVIMENTADA
- VIANÃO PAVIMENTADA
- BARRIOS

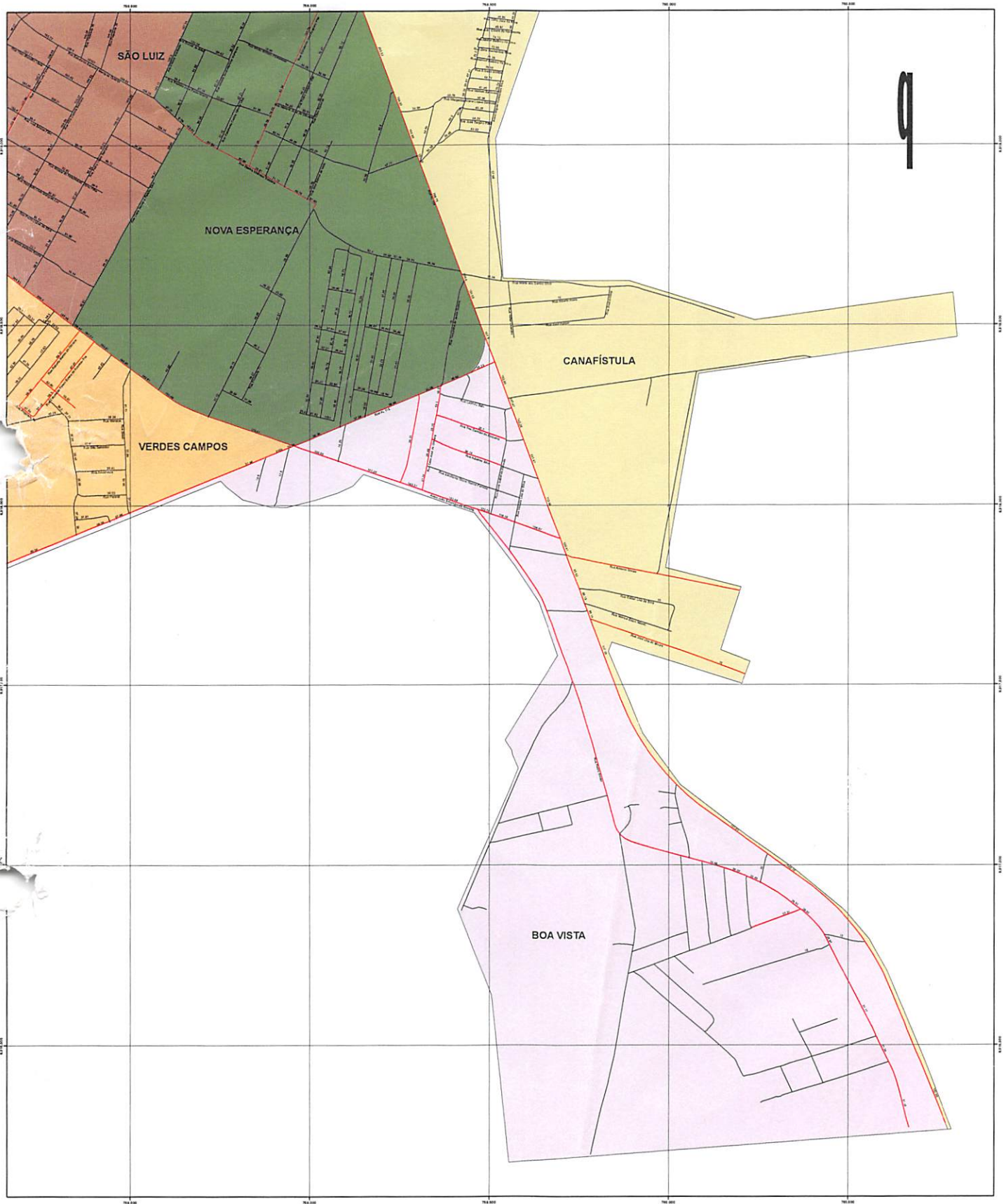
PROJEÇÃO UNIVERSAL TRANSVERSA DE MERCATOR (UTM)  
 ORDEM DA QUILOMETRAGEM UTM: EQUADOR E MERIDIANO CENTRAL DE 39°W GR.  
 ACESSOS ÀS CONSTANTES DE 10 000 m E 500 m, RESPECTIVAMENTE  
 DATUM HORIZONTAL: SAD 89

ESCALA GRÁFICA 1:5000



ARTICULAÇÃO DA FOLHA

1	2	3
4	5	6
7	8	9



**PREFEITURA MUNICIPAL DE ARAPIRACA**

**ARAPIRACA**

**PLANTA DE VALORES GÊNICOS**

EXECUÇÃO: **ENGEFOTO**

ESCALA: 1:5000

DATA: OUTUBRO/09

**CONVENÇÕES CARTOGRÁFICAS**

- 10,00 MELHOR UNITÁRIO POR TRECHO DE LOGRADOURO
- VIA PAVIMENTADA
- VIA NÃO PAVIMENTADA
- BAIRROS

PROJEÇÃO UNIVERSAL TRANSVERSA DE MERCATOR (UTM)  
ORDEM DA QUILOMETRAGEM UTM - EQUADOR E MERIDIANO CENTRAL DE 38° W OR  
ACRESCIDAS AS CONSTANTES DE 10 000 KM E 500 KM, RESPECTIVAMENTE  
DATUM HORIZONTAL: SAD 89

ESCALA GRÁFICA 1:5000

100 200 300 400 500 METROS

**ARTICULAÇÃO DA FOLHA**

1	2	3
4	5	6
7	8	9

