



PREFEITURA DE ARAPIRACA

GABINETE DO EXECUTIVO MUNICIPAL

LEI Nº 2.470/2006

DISPÕE SOBRE AS ALTERAÇÕES DOS PERÍMETROS DA ZONA URBANA DO MUNICÍPIO DE ARAPIRACA E SEUS BAIRROS, DEFININDO-OS E NOMEANDO-OS E ADOTA PROVIDÊNCIAS CORRELATAS.

O PREFEITO DO MUNICÍPIO DE ARAPIRACA/AL, no uso das atribuições que lhe confere o Art. 51, inciso VI da Lei Orgânica Municipal.

Faço saber que o Poder Legislativo aprovou e eu sanciono a seguinte Lei:

Art. 1º Redefine-se o perímetro urbano da sede do Município de Arapiraca através de um polígono de forma irregular, com 13 (treze) vértices identificados por suas coordenadas UTM a seguir descritas:

V01 - E=758798.3111 N=8924993.8915
V02 - E=756241.1979 N=8925796.6050
V03 - E=752789.5476 N=8925486.7434
V04 - E=752742.1607 N=8920577.4718
V05 - E=753722.5175 N=8919171.8986
V06 - E=756094.5781 N=8917436.2782
V07 - E=756509.7299 N=8916387.2601
V08 - E=757115.3638 N=8916287.6689
V09 - E=757793.6417 N=8917432.9698
V10 - E=758857.4553 N=8917509.8377
V11 - E=759530.3545 N=8915044.0233
V12 - E=761511.3477 N=8915056.2586
V13 - E=761202.2827 N=8921288.4140

§ 1º O polígono descrito no caput deste artigo está visualizado na planta cartográfica constante do anexo II desta Lei, identificando os principais pontos referenciais, enquanto caracterização física/geográfica local.

§ 2º A área circunscrita ao polígono supra indicado compreende o atual Sítio Urbano e a expectativa de sua expansão, considerados os principais e atuais vetores de desenvolvimento urbano identificados através da formatação das diretrizes do Plano Diretor do Município.

Art. 2º A área que compõe o perímetro urbano fica subdividida em 38 (trinta e oito) bairros, cujas denominações e descrições de seus perímetros compõem o anexo I desta Lei.



PREFEITURA DE ARAPIRACA

GABINETE DO EXECUTIVO MUNICIPAL

§ 1º Preservaram-se os limites que são utilizados pelo IBGE para seus levantamentos censitários, sincronizando a formatação e alimentação dos bancos de dados correlacionados.

§ 2º Pranchas, por bairro, compõe o Anexo II a esta Lei.

§ 3º Planta em prancha única contendo perímetro urbano e linhas divisórias dos bairros compõe o Anexo II desta Lei.

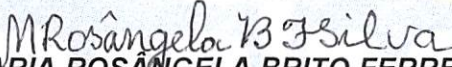
Art. 3º Esta Lei entra em vigor na data de sua publicação, revogando-se as disposições em contrário, e, em especial, as Leis nºs 1.387/1984 e 1.911/2005.

Prefeitura Municipal de Arapiraca, aos 22 dias do mês de dezembro de 2006.


JOSÉ LUCIANO BARBOSA DA SILVA
Prefeito


MARIA CÍCERA PINHEIRO
Secretária M. de Administração e R. Humanos

Esta Lei foi publicada e registrada no Departamento Administrativo da Secretaria Municipal de Administração e Recursos Humanos aos 22 dias do mês de dezembro do ano de 2006.


MARIA ROSÂNGELA BRITO FERREIRA SILVA
Diretora do Deptº Administrativo

CADA VEZ MAIS FORTE



PREFEITURA DE ARAPIRACA

GABINETE DO EXECUTIVO MUNICIPAL

LEI Nº 2.470/2006

ANEXO I

01. **ALTO DO CRUZEIRO** - Área inscrita ao polígono que tem início na interseção das Ruas Nossa Senhora de Fátima e Manoel Abreu; daí segue pela Rua Nossa Senhora de Fátima chegando até a Praça Lions daí segue contornando a praça Lions pelo lado esquerdo seguindo pela Avenida Deputada Ceci Cunha do seu lado esquerdo até a Rua Nossa Senhora da Salete; daí segue pela Rua Nossa Senhora da Salete até a Rua Presidente Tancredo de Almeida Neves; daí segue pela Rua Presidente Tancredo de Almeida Neves até a Rua São Paulo; daí segue Rua São Paulo até Rua São José daí segue pela Rua São José até a Rua Isaias Pereira; daí segue pela Rua Isaias Pereira até a Rua Delmiro Gouveia; daí segue pela Rua Delmiro Gouveia até a Rua Sete de Setembro; daí segue pela Rua Sete de Setembro até a Rua Manoel Abreu; daí segue pela Rua Manoel Abreu, até o ponto inicial.

02. **BAIXA GRANDE** - Área inscrita ao polígono que tem início na interseção das Ruas Expedicionários Brasileiros e Rua Adolfo Bispo da Silva; daí segue pela Rua Adolfo Bispo da Silva até a Rua Benjamim Freire de Amorim; daí segue pela Rua Benjamim Freire de Amorim até a Rua Manuel Afonso Maranhão; daí segue pela Rua Manuel Afonso Maranhão até a Rua Lino Barbosa; daí segue pela Rua Lino Barbosa até a Rua Antenor Pereira Nunes; daí segue pela Rua Antenor Pereira Nunes até a Rua Antônio Rodrigues de Carvalho; daí segue pela Rua Antônio Rodrigues de Carvalho até a Rua Expedicionários Brasileiros; daí segue pela Rua Expedicionários Brasileiros, até o ponto inicial.

03. **BAIXÃO** - Área inscrita ao polígono que tem início na interseção da Rua Maurício Pereira com Avenida Ventura de Farias; daí segue pela Avenida Ventura de Farias até Avenida Miguel Correias de Amorim; daí segue pela Avenida Miguel Correias de Amorim até a Avenida Pedro Leão; daí segue pela Avenida Pedro Leão até Rua Maurício Pereira; daí segue pela Rua Maurício Pereira, até o ponto inicial.

04. **BRASÍLIA** - Área inscrita ao polígono que tem início na interseção das Ruas 15 de Novembro e Nossa Senhora de Fátima; daí segue pela Rua 15 de Novembro e em seguida pela Rua Marechal Deodoro da Fonseca até a Praça Governador Afrânio Salgado Lages; daí segue pela Praça Governador Afrânio Salgado Lages seguindo pela Rua Governador Silvestre Péricles até a Rodovia AL 110 (Arapiraca-Taquarana); daí segue pela Rodovia AL 110 (Arapiraca-Taquarana) até a Rua Nossa Senhora da Salete; daí segue pela Rua Nossa Senhora da Salete até Avenida Deputada Ceci Cunha; daí segue pela Avenida Deputada Ceci Cunha até a Praça Lion contornando-a pelo seu lado direito e seguindo pela rua Nossa Senhora de Fátima, até o ponto inicial.



PREFEITURA DE ARAPIRACA

GABINETE DO EXECUTIVO MUNICIPAL

05. **BRASILIANA** - Área inscrita ao polígono que tem início na interseção das Ruas Maurício Pereira e Benjamim Freire de Amorim; daí segue pela Rua Maurício Pereira até a Rodovia AL 220 (Arapiraca Batalha); daí segue pela Rodovia AL 220 sentido Arapiraca - Batalha, até a Rua Benjamim Freire de Amorim daí segue pela Rua Benjamim Freire de Amorim, até o ponto inicial.

06. **BOA VISTA** - Área inscrita ao polígono que tem início na interseção das Rodovias AL 110 e AL 115; daí segue pela AL 115 sentido Arapiraca - Lagoa da Canoa até a Rodovia AL 487; daí segue pela Rodovia AL 487 até o limite do perímetro urbano no ponto de Coordenadas UTM E=756908.9742 N=8916321.6078; daí segue pelo perímetro urbano na direção do vértice V08 passando pelos vértices V08, V09, V10, V11 e V12 seguindo pelo perímetro urbano até a Rodovia AL 110 no ponto de Coordenadas UTM E=761506.5924 N=8915152.1460; daí segue pela Rodovia AL 110, até o ponto inicial.

07. **BOM SUCESSO** - Área inscrita ao polígono que tem início na interseção da Rua Pio XII com a Rodovia AL 220 (Arapiraca - Batalha) daí segue pela Rua Pio XII até o prolongamento da Rua Amélia Nunes Correia com o ponto de coordenadas UTM E=755410.4695 N=8924928.5788; daí segue pelo prolongamento da Rua Amélia Nunes Correia até a estrada vicinal com o ponto de coordenadas UTM E=754977.2667 N=8925095.8160; daí segue pela estrada vicinal até a Rua João Aureliano; daí segue pela Rua João Aureliano até a Rodovia AL 115 (Arapiraca - Palmeira dos Índios); daí segue pela a Rodovia AL 115 sentido Arapiraca - Palmeira dos Índios até o limite do perímetro urbano com o ponto de coordenadas UTM E=754214.5318 N=8925614.6671; daí segue pelo limite do perímetro urbano até o V-03; daí segue pelo limite do perímetro urbano até a Rodovia AL 220 (Arapiraca - Batalha) com o ponto de coordenadas UTM E=752783.8901 N=8924900.6321; daí segue pela Rodovia AL 220, sentido Batalha - Arapiraca, até o ponto inicial.

08. **CACIMBAS** - Área inscrita ao polígono que tem início na interseção da Avenida Rio Branco com a Rua Maurício Pereira; daí segue pela Avenida Rio Branco, posteriormente pela Praça Pereira Magalhães e segue pela Rua Manoel Leal até a Rua José Francelino de Oliveira; daí segue pela Rua José Francelino de Oliveira até a Rua Coronel Vicente Ramos; daí segue pela Rua Coronel Vicente Ramos até a Rua Jucá Magalhães; daí segue pela Rua Jucá Magalhães até a Rua Antônio José dos Santos; daí segue pelo prolongamento da Rua Antônio José dos Santos até a Rua Estudante Ana Beatriz; daí segue pela Rua Estudante Ana Beatriz até a Rua Agapito Magalhães; daí segue pela Rua Agapito Magalhães passando por um trecho não edificado compreendido entre os inícios das Ruas Manoel Martins Lemos e Estudante José Acácio até a Rua Costa Gama; daí segue pela Rua Costa Gama até a Rua Paulo Afonso; daí segue pela Rua Paulo Afonso até a Linha Férrea; daí segue pela Linha Férrea até a Avenida Rio Branco; daí segue pela Avenida Rio Branco, até o ponto inicial.



PREFEITURA DE ARAPIRACA

GABINETE DO EXECUTIVO MUNICIPAL

09. **CAITITUS** - Área inscrita ao polígono que tem início na interseção das Ruas São Paulo e Samaritana; daí segue pela Rua São Paulo até a Rua São João; daí segue pela Rua São João até a Rua Porto Real do Colégio; daí segue pela Rua Porto Real do Colégio até a Avenida Vicente Nunes de Albuquerque; daí segue pela Avenida Vicente Nunes de Albuquerque até a Rua José Leite Bezerra; daí segue pela Rua José Leite Bezerra até a Rua Samaritana; daí segue pela Rua Samaritana até a Rua Lino Roberto; daí segue pela Rua Lino Roberto até a Rua Frâncico Carlos Barbosa Rocha daí segue pela Rua Frâncico Carlos Barbosa Rocha até a Rua Guilherme Alcides Ferreira; daí segue pela Rua Guilherme Alcides Ferreira até a Rua Pajuçara; daí segue pela Rua Pajuçara até a Rua José Francelino de Albuquerque; daí segue pela Rua José Francelino de Albuquerque até Rua Samaritana; daí segue pela Rua Samaritana, até o ponto inicial.

10. **CANAFÍSTULA** - Área inscrita ao polígono que tem início na interseção das Rodovias AL 220 (Arapiraca-Batalha) e AL 110 (Arapiraca-Taquarana); daí segue pela Rodovia AL 110 sentido Arapiraca-Taquarana até o ponto de Coordenada UTM E=760523.0384 N= 8922335.4000, daí segue pelo limite do perímetro urbano passando pelo vértice V13 em direção ao V12 ate a Rodovia AL 110 no ponto de Coordenadas UTM E=761506.5924 N=8915152.1460; daí segue pela AL110 sentido Penedo-Arapiraca, até o ponto inicial.

11. **CAPIATÃ** - Área inscrita ao polígono que tem início na interseção das Ruas Maurício Pereira até a Rua Dom Felício de Vasconcelos; daí segue pela Rua Dom Felício de Vasconcelos até a Rua Delmiro Gouveia; daí segue pela Rua Delmiro Gouveia até a Rua Francelino de Albuquerque; daí segue pela Rua Francelino de Albuquerque até a Rua Pajuçara; daí segue pela Rua Pajuçara até Marinês Nunes dos Santos; daí segue pela Rua Marinês Nunes dos Santos; daí segue pela Rua Marinês Nunes dos Santos até a Rua Maurício Pereira; daí segue Rua Maurício Pereira, até o ponto inicial.

12. **CAVACO** - Área inscrita ao polígono que tem início na interseção das Ruas Adolfo Bispo da Silva e Expedicionários Brasileiros; daí segue pela Rua Expedicionários Brasileiros até a Rua Ângelo Sobrinho; daí segue pela Rua Ângelo Sobrinho até a Rua Honório Nunes; daí segue pela Rua Honório Nunes até Avenida Ventura de Farias; daí segue pela Avenida Ventura de Farias até a Rua Adolfo Bispo da Silva, até o ponto inicial.

13. **CENTRO** - Área inscrita ao polígono que tem início na interseção das Ruas Dom Felício Vasconcelos e Maurício Pereira; daí segue pela Rua Maurício Pereira até a Avenida Rio Branco; daí seguindo pela Linha Férrea até a Rua Paulo Afonso; daí segue pela Rua Paulo Afonso até a Rua São Francisco; daí segue pela Rua São Francisco até a Rua Paula Magalhães; daí segue pela Rua Paula Magalhães até a Rua



PREFEITURA DE ARAPIRACA

GABINETE DO EXECUTIVO MUNICIPAL

15 de Novembro; daí segue pela Rua 15 de Novembro até a Rua Nossa Senhora de Fátima; daí segue pela Rua Nossa Senhora de Fátima até a Rua Manoel Abreu; daí segue pela Rua Manoel Abreu até a Rua Sete de Setembro; daí segue pela Rua Sete de Setembro até a Rua Domingos Rodrigues; daí segue pela Rua Domingos Rodrigues até a Rua Dom Felício Vasconcelos; daí segue pela Rua Dom Felício Vasconcelos, até o ponto inicial.

14. **ELDORADO** - Área inscrita ao polígono que tem início na interseção das Ruas Adolfo Bispo da Silva com Avenida Ventura de Farias; daí segue pela Avenida Ventura de Farias até a Rua Maurício Pereira; daí segue pela Rua Maurício Pereira até a Rua Benjamim Freire de Amorim; daí segue pela Rua Benjamim Freire de Amorim até a Rua Adolfo Bispo da Silva; daí segue pela Rua Adolfo Bispo da Silva, até o ponto inicial.

15. **GUARIBAS** - Área inscrita ao polígono que tem início na interseção das Ruas Marques de Sá e José Leão de Oliveira; daí segue pela Rua José Leão de Oliveira até a Rua Cassimiro Dias; daí segue pela Rua Cassimiro Dias até a Avenida Governador Muniz Falcão; daí segue pela Avenida Governador Muniz Falcão até Praça José Vanildo Cardoso; daí segue pela Praça José Vanildo Cardoso e em seguida pela Rua Margarida Nunes Magalhães até o início da Rodovia AL 487 (Arapiraca - Feira Grande); daí segue pela Rodovia AL 487 sentido Arapiraca-Feira Grande até o limite do perímetro urbano no ponto de Coordenada UTM E=756908.9742 N=8916321.6078; daí segue pelo perímetro urbano passando pelos vértices V07 e V06 até a Linha Férrea com o ponto na coordenada UTM E=756078.0906 N=8917448.3420; daí segue pela linha férrea até o prolongamento da Rua Euclides Marques de Sá seguindo pela Rua Euclides Marques de Sá, até o ponto inicial.

16. **ITAPOÃ** - Área inscrita ao polígono que tem início na interseção da Avenida Deputada Ceci Cunha com a Rua Nossa Senhora da Salete; daí segue pela Rua Nossa Senhora da Salete (Arapiraca-Taquarana) até a Rodovia AL 110; daí segue pela Rodovia AL 110 sentido Arapiraca-Taquarana, até a Rodovia AL 220 (Arapiraca-Batalha); daí segue pela Rodovia AL 220, sentido Arapiraca-Batalha, até a Avenida Deputada Ceci Cunha; daí segue pela Avenida Deputada Ceci Cunha, até o ponto Inicial.

17. **JARDIM ESPERANÇA** - Área inscrita ao polígono que tem início na interseção das Ruas Tibúrcio Valeriano e Antônio Rodrigues de Carvalho; daí segue pela Rua Antônio Rodrigues de Carvalho até a Rua Antenor Pereira Nunes; daí segue pela Rua Antenor Pereira Nunes até a Rua Lino Barbosa; daí segue pela Rua Lino Barbosa até a Rua Manoel Afonso Maranhão; daí segue pela Rua Manoel Afonso Maranhão até a Rua Benjamin Freire de Amorim; daí segue pela Rua Benjamin Freire de Amorim até a Rodovia AL 220 (Arapiraca-Batalha); daí segue pela Rodovia AL 220, sentido Arapiraca-Batalha até a Rua Tibúrcio Valeriano; daí segue pela Rua Tibúrcio Valeriano, até o ponto inicial.



PREFEITURA DE ARAPIRACA

GABINETE DO EXECUTIVO MUNICIPAL

18. **JARDIM DE MARIA** - Área inscrita ao polígono que tem início na interseção da Rua São João e Rodovia AL 220 (Arapiraca-Batalha) seguindo pela AL 220 até a Rua Vicente Nunes de Albuquerque; daí segue pela Rua Vicente Nunes de Albuquerque até a Rua Porto Real do Colégio; daí segue pela Rua Porto Real do Colégio até a Rua São João; daí segue pela Rua São João, até o ponto inicial.

19. **JARDIM TROPICAL** - Área inscrita ao polígono que tem início na interseção das Ruas Dom Pedro II e Marechal Deodoro da Fonseca; daí segue pela Rua Dom Pedro II até a Rua São Roque; daí segue pela Rua São Roque até a Rodovia AL 110 (Arapiraca-Taquarana); daí segue pela Rodovia AL 110 sentido Arapiraca-Taquarana, até a Rua Governador Silvestre Péricles e em seguida passa pela Praça Salgado Lajes até a Rua Marechal Deodoro da Fonseca; daí segue pela Rua Marechal Deodoro da Fonseca, até o ponto inicial.

20. **JOÃO PAULO II** - Área inscrita ao polígono que tem início na interseção das Ruas Euclides Marques de Sá e José Leão de Oliveira; daí segue pela Rua José Leão de Oliveira até a Linha Férrea; daí segue pela Linha Férrea até a estrada vicinal que vai para a Rodovia AL 115; daí segue pela estrada vicinal até a Rodovia AL 115 (Arapiraca-Lagoa da Canoa); daí segue pela Rodovia AL 115 sentido Lagoa da Canoa-Arapiraca, até a Linha Férrea; daí segue pela Linha Férrea até o prolongamento da Rua Euclides Marques de Sá, seguindo pela Rua Euclides Marques de Sá, até o ponto inicial.

21. **MANUEL TELES** - Área inscrita ao polígono que tem início na interseção da Rua Maurício Pereira e Avenida Pedro Leão; daí segue pela Avenida Pedro Leão até a Avenida Miguel Correia de Amorim; daí segue pela Avenida Miguel Correia de Amorim até Rua Manoel Leal; daí segue pela Rua Manoel Leal até a Praça Pereira Magalhães e em seguida a Avenida Rio Branco até a Rua Maurício Pereira; daí segue pela Rua Maurício Pereira, até o ponto inicial.

22. **MASSARANDUBA** - Área inscrita ao polígono que tem início na interseção da Rodovia AL 115 (Arapiraca-Palmeira dos Índios) e Rua João Aureliano; daí segue pela Rua João Aureliano até a bifurcação com a Rua Tertuliano Bernardo de Oliveira e Rua João Aureliano; daí segue pela estrada vicinal, até o prolongamento da Rua Amélia Nunes Correia; daí segue pelo prolongamento da Rua Amélia Nunes Correia e em seguida pela Rua Amélia Nunes Correia até a Rua José Nailton Barbosa Lins; daí segue pela Rua José Nailton Barbosa Lins até a Rua Juarez Pacheco da Silva; daí segue pela Rua Juarez Pacheco da Silva até a Rua Benevaldo Lisboa Santos; daí segue pela Rua Benevaldo Lisboa Santos até no ponto de coordenada UTM E=756722.2329 N=8924668.7016; daí segue pelo limite do Bairro até no ponto de coordenada UTM E=756860.6135 N=8924558.7268; daí segue pelo limite do Bairro até a Rua Alvina de Oliveira Lopes; daí segue pela Rua Alvina de Oliveira Lopes até a Rua Projetada 99; daí segue pela Rua Projetada 99 até a Linha Férrea com o ponto de coordenada UTM E=757396.4353 N=8924504.6978; daí segue pela Linha Férrea até o



PREFEITURA DE ARAPIRACA

GABINETE DO EXECUTIVO MUNICIPAL

perímetro urbano no ponto de coordenada UTM E=757062.8122 N=8925538.6888; daí segue pelo limite do perímetro urbano passando pelo vértice V02 até a Rodovia AL 115 (Arapiraca - Palmeira dos Índios) com o ponto de coordenada UTM E=754214.1042 N=8925615.5465; daí segue pela Rodovia AL 115 sentido Palmeira dos Índios - Arapiraca, até o ponto inicial.

23. **NOVA ESPERANÇA** - Área inscrita ao polígono que tem início na interseção das Ruas Vereador João Sarturnino de Almeida e Cabo Jeovane Pereira Silva, daí segue pela Ruas Vereador João Sarturnino de Almeida até a Rodovia AL 115 (Arapiraca-Lagoa da Canoa); daí segue pela Rodovia AL 115 sentido Lagoa da Canoa-Arapiraca, até a Rodovia AL 110 (Arapiraca-Penedo); daí segue pela Rodovia AL 110 sentido Penedo-Arapiraca, até a Avenida Novo Nordeste; daí segue pela Avenida Novo Nordeste até Rua Djalma Matheus Santana; daí segue pela Rua Djalma Matheus Santana até a Rua Cabo Jeovane Pereira Silva daí segue pela Rua Cabo Jeovane Pereira Silva, até o ponto inicial.

24. **NOVO HORIZONTE** - Área inscrita ao polígono que tem início na interseção da Rua Nossa Senhora da Salete e Avenida Deputada Ceci Cunha; daí segue pela Avenida Deputada Ceci Cunha até a Rodovia AL 220 (Arapiraca-Batalha); daí segue pela Rodovia AL 220, sentido Arapiraca-Batalha até a Rua Presidente Tancredo de Almeida Neves; daí segue pela Rua Presidente Tancredo de Almeida Neves até a Rua Nossa Senhora da Salete; daí segue pela Rua Nossa Senhora da Salete, até o ponto inicial.

25. **OLHO D'ÁGUA DOS CAZUZINHAS** - Área inscrita ao polígono que tem início na interseção das Ruas Coronel Vicente Ramos e Jucá Magalhães; daí segue pela Rua Jucá Magalhães até a Rua Antônio José dos Santos; daí segue pelo prolongamento da Rua Antônio José dos Santos até a Rua Estudante Ana Beatriz; daí segue pela Rua Estudante Ana Beatriz até a Rua Agapito Magalhães; daí segue pela Rua Agapito Magalhães até a Linha Férrea; daí segue pela Linha Férrea até a estrada vicinal que vai para a Rodovia AL 115; daí segue pela estrada vicinal até a Rodovia AL 115 (Arapiraca-Lagoa da Canoa); daí segue pela Rodovia AL 115 até a Linha Férrea; daí segue pela Linha Férrea até o perímetro urbano no ponto de coordenada UTM E=756078.0906 N=8917448.3420; daí segue pelo limite do perímetro urbano passando pelo vértice V05 até a estrada vicinal de acesso ao Sítio Pau Ferro com o ponto de coordenadas UTM E=753378.8938 N=8919664.5644 daí segue pela estrada vicinal de acesso ao Sítio Pau Ferro seguindo pela Rua Manoel Leal até a Rua Otávio Lourenço de Souza; daí segue pela Rua Otávio Lourenço de Souza até a Rua Valdir de Oliveira, daí segue pela Rua Valdir Oliveira até o prolongamento da Rua José Elvio Higino da Silva; daí segue pelo prolongamento da Rua José Elvio Higino da Silva, por uma área não edificada até a Rua José Rodrigues de Lima; daí seguindo pela José Rodrigues de Lima até a Rua Marciliano dos R. Ramos; daí seguindo pela Rua Marciliano dos R. Ramos até a Rua Coronel Vicente Ramos; daí segue pela Rua Coronel Vicente Ramos, até o ponto inicial.



PREFEITURA DE ARAPIRACA

GABINETE DO EXECUTIVO MUNICIPAL

26. **OURO PRETO** - Área inscrita ao polígono que tem início na interseção das Ruas Paula Magalhães e 15 de Novembro; daí segue pela Rua Paula Magalhães até a Rua São Francisco; daí segue pela Rua São Francisco até a Rua Paulo Afonso; daí segue pela Rua Paulo Afonso até a Rua Engenheiro Camilo Collier; daí segue pela Rua Engenheiro Camilo Collier, até a Rua Costa Gama; daí segue pela Rua Costa Gama até a Rua Dom Jonas Batinga; daí segue pela Rua Dom Jonas Batinga até a Rua Dom Pedro II; daí segue pela Rua Dom Pedro II até a Rua Marechal Deodoro Fonseca; daí segue pela Rua Marechal Deodoro Fonseca e, posteriormente, a Rua 15 Novembro, até o ponto inicial.

27. **PADRE ANTONIO LIMA NETO** - Área inscrita ao polígono que tem início na interseção das Ruas Coronel Vicente Ramos e José Francelino de Oliveira; daí segue pela Rua José Francelino de Oliveira até a Rua Manoel Leal; daí segue pela Rua Manoel Leal até a Rua Otávio Lourenço de Souza; daí segue pela Rua Otávio Lourenço de Souza até a Rua Valdir de Oliveira, daí segue pela Rua Valdir Oliveira até o prolongamento da Rua José Elvio Higino da Silva; daí segue pelo prolongamento da Rua José Elvio Higino da Silva, por uma área não edificada até a Rua José Rodrigues de Lima; daí seguindo pela Rua José Rodrigues de Lima até a Rua Marciliano dos R. Ramos; daí seguindo pela Rua Marciliano dos R. Ramos até a Rua Coronel Vicente Ramos; daí segue pela Rua Coronel Vicente Ramos, até o ponto inicial.

28. **PLANALTO** - Área inscrita ao polígono que tem início na interseção da Linha Férrea e Rodovia AL 220 (Arapiraca-Batalha); daí segue pela Linha Férrea até o prolongamento da Rua Projetada 99 com o ponto de coordenada UTM E=757396.4353 N=8924504.6978; daí segue pelo prolongamento da Rua Projetada 99 e em seguida pela Rua Projetada 99 até a Rua Alvina de Oliveira Lopes; daí segue pela Rua Alvina de Oliveira Lopes até o ponto de coordenada UTM E=756751.1098 N=8924417.7935; daí segue pelo limite do Bairro até o ponto de coordenada UTM E=756860.6135 N=8924558.7268; daí segue pelo limite do Bairro até a Rua Benevaldo Lisboa Santos; daí segue pela Rua Benevaldo Lisboa Santos até a Rua Juarez Pacheco da Silva; daí segue pela Rua Juarez Pacheco da Silva até o prolongamento da Rua José Nailton Barbosa Lins; daí segue pelo prolongamento da Rua José Nailton Barbosa Lins e em seguida pela Rua José Nailton Barbosa Lins até a Rua Amélia Nunes Correia; daí segue pela Rua Amélia Nunes Correia até a Avenida Pio XII; daí segue pela Avenida Pio XII até a Rodovia AL 220 (Arapiraca-Batalha); daí segue pela Rodovia AL 220 sentido Batalha-Arapiraca, até o ponto inicial.

29. **PRIMAVERA** - Área inscrita ao polígono que tem início na interseção das Ruas Costa Gama e Paulo Afonso; daí segue pela Rua Costa Gama até a Rua Agapito Magalhães; daí segue pela Rua Agapito Magalhães passando por um trecho não edificado compreendido entre os inícios das Ruas Estudante José Acácio e a Manoel Martins Lemos até a Rua Engenheiro Camilo Collier; daí segue pela Rua Engenheiro Camilo Collier até Rua Paulo Afonso; daí segue pela Rua Paulo Afonso, até o ponto inicial.



PREFEITURA DE ARAPIRACA

GABINETE DO EXECUTIVO MUNICIPAL

30. **SANTA EDWIGES** - Área inscrita ao polígono que tem início na interseção das Ruas Maurício Pereira e Rua Marinês Nunes; daí segue pela Rua Marinês Nunes até a Rua Pajuçara; daí segue pela Rua Pajuçara até a Rua Guilherme Alcides Ferreira; daí segue pela Rua Guilherme Alcides Ferreira até a Rua Francisco Carlos Barbosa Rocha; daí segue pela Rua Francisco Carlos Barbosa Rocha até a Rua Lino Roberto; daí segue pela Rua Lino Roberto até a Rua Samaritana; daí segue pela Rua Samaritana até Rua José Leite Bezerra; daí segue pela Rua José Leite Bezerra até a Avenida Vicente Nunes de Albuquerque; daí segue pela Avenida Vicente Nunes de Albuquerque até a Rodovia AL 220 (Arapiraca-Batalha); daí segue pela Rodovia AL 220, sentido Arapiraca-Batalha até a Rua Maurício Pereira; daí segue pela Rua Maurício Pereira, até o ponto inicial.

31. **SANTA ESMERALDA** - Área inscrita ao polígono que tem início na interseção das Ruas São João e Rua São Paulo; daí segue pela Rua São Paulo até a Rua Manoel Lúcio Gomes; daí segue pela Rua Manoel Lúcio Gomes até a Rua Presidente Tancredo de Almeida Neves; daí segue pela Rua Presidente Tancredo de Almeida Neves até a Rodovia AL 220 (Arapiraca-Batalha); daí segue pela Rodovia AL 220, sentido Arapiraca-Batalha, até a Rua São João; daí segue pela Rua São João, até o ponto inicial.

32. **SÃO LUIZ** - Área inscrita ao polígono que tem início na interseção das Ruas Dom Pedro II e Rua Dom Jonas Batinga; daí segue pela Rua Dom Jonas Batinga, seguindo pela Avenida Governador Muniz Falcão e, em seguida pela Avenida Vereador João Saturnino de Almeida, até a Rua Cabo Geovane Pereira Silva; daí segue pela Rua Cabo Geovane Pereira Silva, até a Rua Djalma Matheus Santana; daí segue pela Rua Djalma Matheus Santana até a Avenida Novo Nordeste; daí segue pela Avenida Novo Nordeste até a Rodovia AL 110 (Arapiraca-Penedo); daí segue pela Rodovia AL 110, sentido Arapiraca-Taquarana, até à Rua São Roque; daí segue pela Rua São Roque até a Rua Pedro II; daí segue pela Rua Dom Pedro II, até o ponto inicial.

33. **SÃO LUIZ II** - Área inscrita ao polígono que tem início na interseção da Rua Costa Gama e Avenida Muniz Falcão; daí segue pela Avenida Muniz Falcão até a Rua Cassimiro Dias até a Rua José Leão de Oliveira; daí segue pela Rua José Leão de Oliveira até a Rua Engenheiro Camilo Collier; daí segue pela Rua Engenheiro Camilo Collier até a Rua Costa Gama; daí segue pela Rua Costa Gama até o ponto inicial.

34. **SENADOR ARNON DE MELO** - Área inscrita ao polígono que tem início na interseção das Rodovias AL 220 (Arapiraca-Batalha) e AL 110 (Arapiraca-Taquarana); daí segue pela Rodovia AL 110, sentido Arapiraca-Taquarana, até o ponto do perímetro urbano em coordenada UTM E=760523.0384 N=8922335.4000 daí segue pelo limite do perímetro urbano passando pelo vértice V01 em direção do vértice V2 até o ponto UTM E=757062.8122 N=8925538.6888; daí segue pela Linha Férrea até a Rodovia AL-220; daí segue pela Rodovia AL 220, sentido Batalha-Arapiraca, até o ponto inicial.



PREFEITURA DE ARAPIRACA

GABINETE DO EXECUTIVO MUNICIPAL

35. **SENADOR NILO COELHO** - Área inscrita ao polígono que tem início na interseção das Ruas Expedicionários Brasileiros e Ângelo Sobrinho; daí segue pela Rua Expedicionários Brasileiros e em seguida pela Rua Tibúrcio Valeriano até a Rodovia AL-220 (Arapiraca-Batalha); daí segue pela Rodovia AL-220 (Arapiraca-Batalha), até limite do perímetro urbano no ponto de coordenadas UTM E=752783.8901 N=8924900.6321; daí segue pelo limite do perímetro urbano na direção do vértice V4 até a estrada vicinal de acesso ao Sítio Fernandes no ponto de coordenada UTM E=752754.2465 N=8921829.5526; daí segue pela estrada vicinal de acesso ao Sítio Fernandes seguindo pela Rua Ângelo Sobrinho, até o ponto inicial.

36. **SENADOR TEOTÔNIO VILELA** - Área inscrita ao polígono que tem início na interseção das Ruas Domingos Rodrigues e Sete de Setembro; daí segue pela rua Sete de Setembro até a Rua Delmiro Gouveia; daí segue pela Rua Delmiro Gouveia até a Rua Izaias Pereira; daí segue pela Izaias Pereira até a Rua São José; daí segue pela Rua São José até a Rua São Paulo; daí segue pela Rua São Paulo até a Rua Samaritana; daí segue pela Rua Samaritana até a Rua José Francelino de Albuquerque; daí segue pela Rua José Francelino de Albuquerque até a Rua Delmiro Gouveia; daí segue pela Rua Delmiro Gouveia até a Rua Dom Felício Vasconcelos; daí segue pela Rua Dom Felício Vasconcelos até a Rua Domingos Rodrigues; daí segue pela Rua Domingos Rodrigues, até o ponto inicial.

37. **VERDES CAMPOS** - Área inscrita ao polígono que tem início na interseção da Avenida Vereador João Saturnino de Almeida e a Rua Margarida Nunes Magalhães; daí segue pela Rua Margarida Nunes Magalhães até a Rodovia AL-115 (Arapiraca-Lagoa da Canoa); daí segue pela Rodovia AL-115, sentido Lagoa da Canoa-Arapiraca, até a Avenida Vereador João Saturnino de Almeida; daí segue pela Avenida Vereador João Saturnino de Almeida, até o ponto inicial.

38. **ZÉLIA BARBOSA ROCHA** - Área inscrita ao polígono que tem início na interseção da Rua Manoel Leal e Avenida Miguel Correia de Amorim; daí segue pela Avenida Miguel Correia de Amorim até Avenida Ventura de Farias; daí Avenida Ventura de Farias até a Rua Honório Nunes; daí segue pela Rua Honório até o encontro da Rua Ângelo Sobrinho com a estrada vicinal de acesso ao Sítio Fernandes; daí segue pela estrada vicinal de acesso ao Sítio Fernandes até o limite do perímetro urbano no ponto de coordenada UTM E=752754.2465 N=8921829.5526; daí segue pelo limite do perímetro urbano passando pelo vértice V4 e seguindo em direção o vértice V5 até o ponto de coordenadas UTM E=753378.8938 N=8919664.5644 que é encontro do perímetro urbano com a estrada vicinal de acesso ao Sítio Pau Ferro; daí segue pela estrada vicinal de acesso ao Sítio Pau Ferro seguindo pela Rua Manoel Leal, até o ponto inicial.



PREFEITURA DE ARAPIRACA

GABINETE DO EXECUTIVO MUNICIPAL

LEI Nº 2.470/2006

ANEXO II

**PRANCHAS COM PLANTAS DO PERÍMETRO URBANO E
DIVISÃO EM BAIRROS E, INDIVIDUALMENTE, POR BAIRRO.**





Senador Arnon de Melo

CONVENÇÕES	
CURSO D'ÁGUA	———
LINHÁ FERREA	———
DIVISÃO DE BAIRRO	———

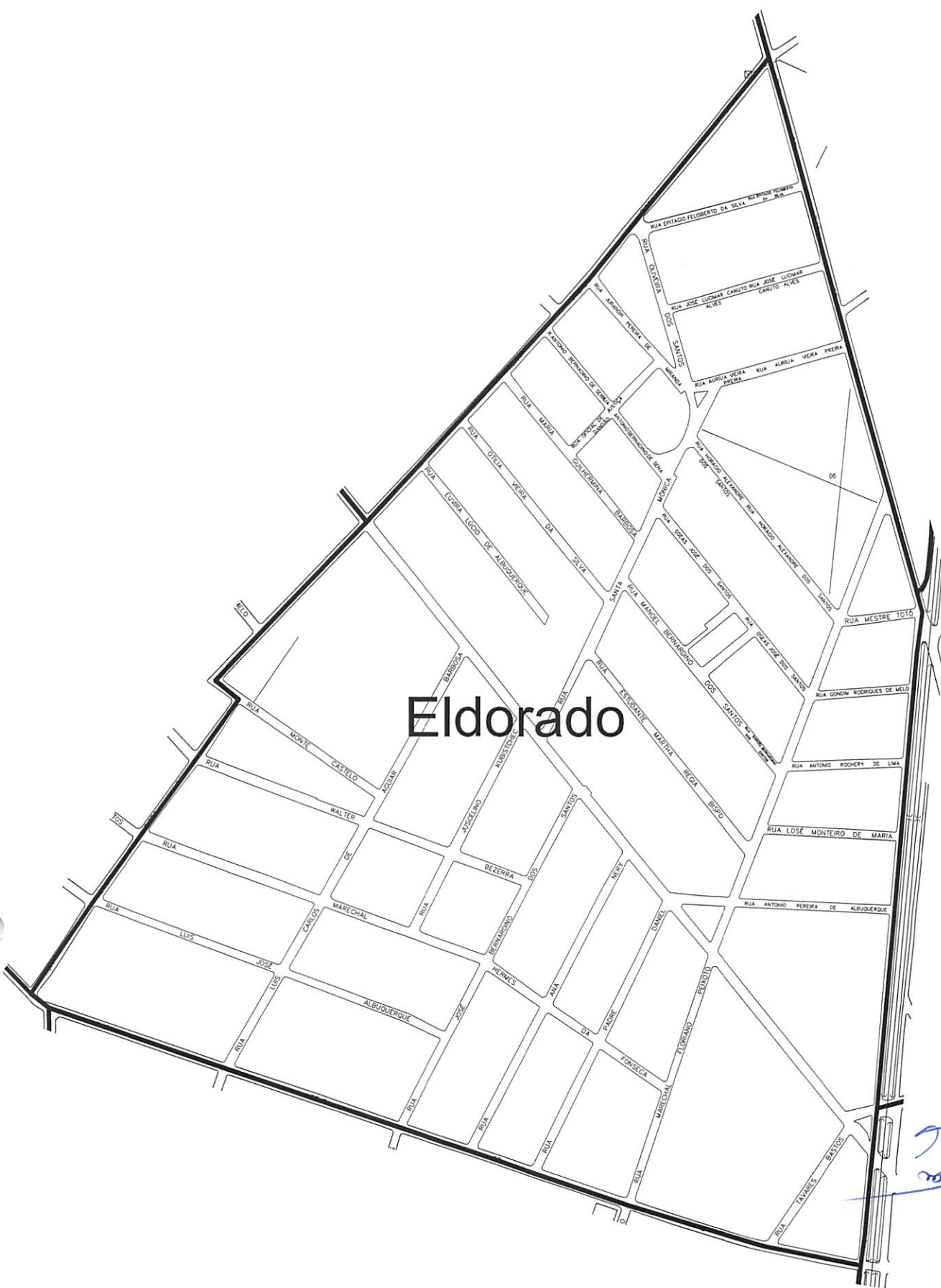
ESCALA	SIESC
PRANCHAS	A 2
DATA	JANEIRO 2007

BAIRRO SEN. ARNON DE MELO



CONVENÇÕES CURSO D'ÁGUA ——— LINHA FÉRREA ——— DIVISÃO DE BAIRRO ———	ESCALA	S/ESC.		BAIRRO BAIXA GRANDE
	FRANCHA	A 2		
		DATA	JANEIRO 2007	

Eldorado

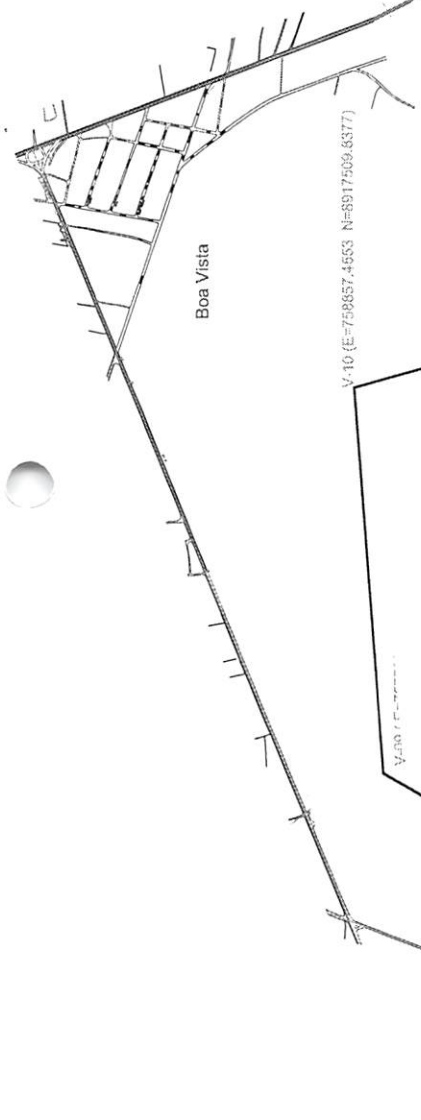


CONVENÇÕES	
CURSO D'ÁGUA	———
LINHA FÉRREA	———
DIVISÃO DE BAIRRO	———

ESCALA	S/ESC.
PRANCHA	A 2
DATA	JANEIRO 2007



BAIRRO ELDORADO



V-1
M=8916337,2'

[Handwritten signature]

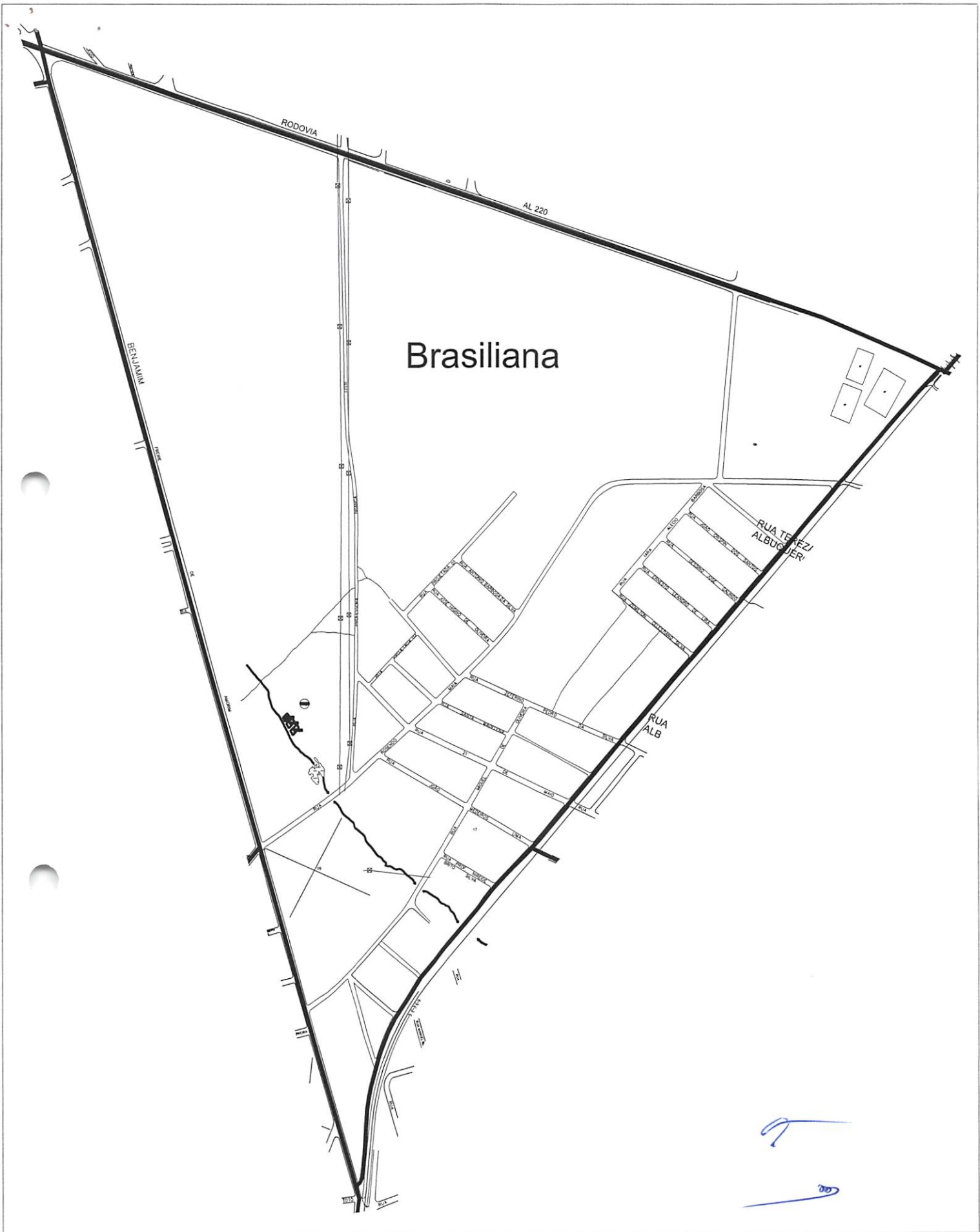
V-12 (E=761511,3477 N=8915056,259)

V-11 (E=759530,3546 N=8915044,0233)


CONVENÇÕES	
CURSO D'ÁGUA	_____
LINHA FERREA	_____
DIVISÃO DE BAIRRO	_____

ESCALA	S.E.C.
FRANCHA	A 2
DATA	JANEIRO 2007

BAIRRO BOA VISTA




[Handwritten signature]

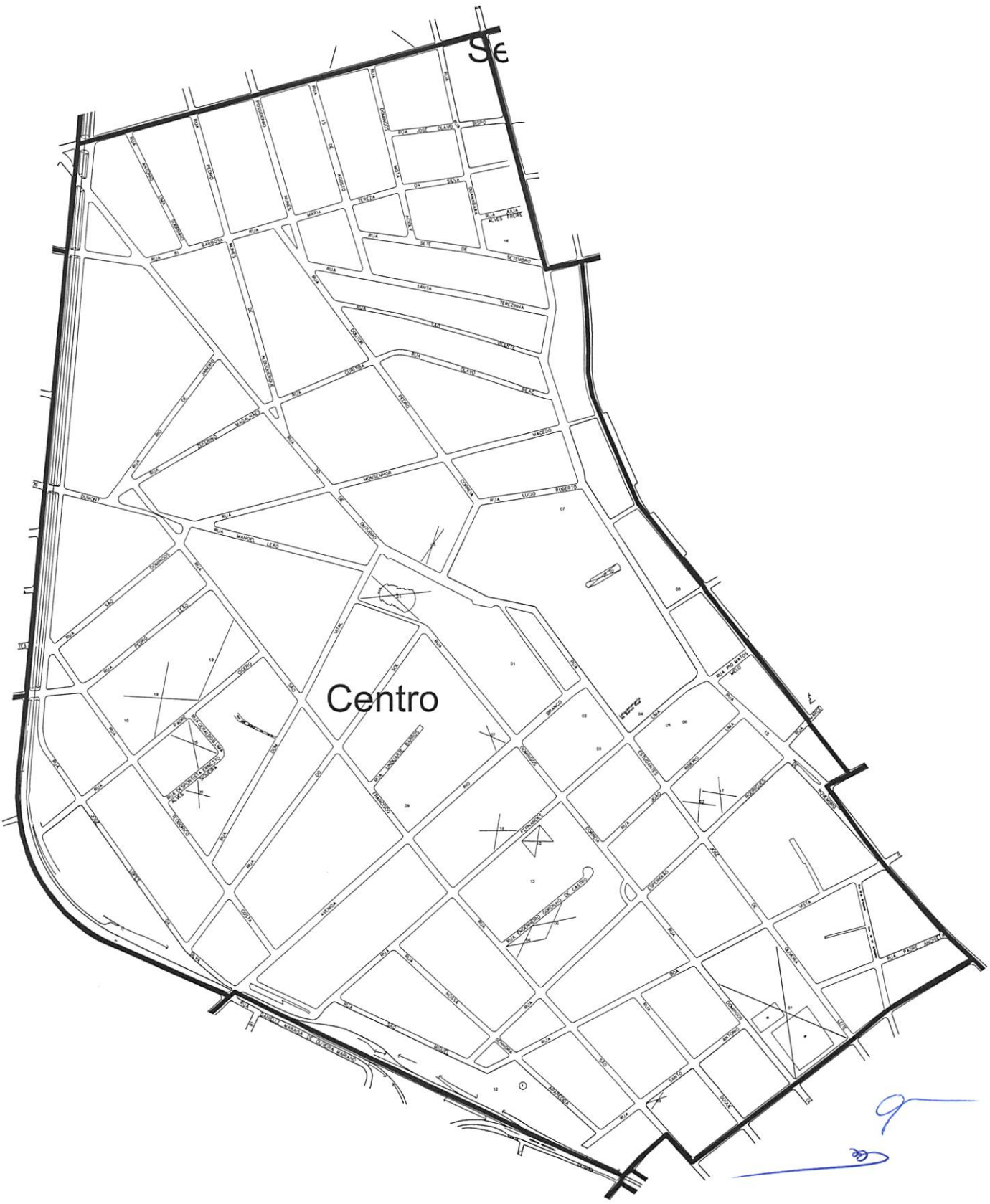
CONVENÇÕES CURSO D'ÁGUA ——— LINHA FÉRREA ——— DIVISÃO DE BAIRRO ———	ESCALA S/ESC. PIRANCHA A 2		BAIRRO BRASILIANA
	DATA JANEIRO 2007		

Cacimbas



[Handwritten signature in blue ink]

CONVENÇÕES CURSO D'ÁGUA ——— LINHA FÉRREA ——— DIVISÃO DE BAIRRO ———	ESCALA S/ESC.		BAIRRO CACIMBAS
	FRANCHA A 2		
	DATA JANEIRO 2007		



Centro

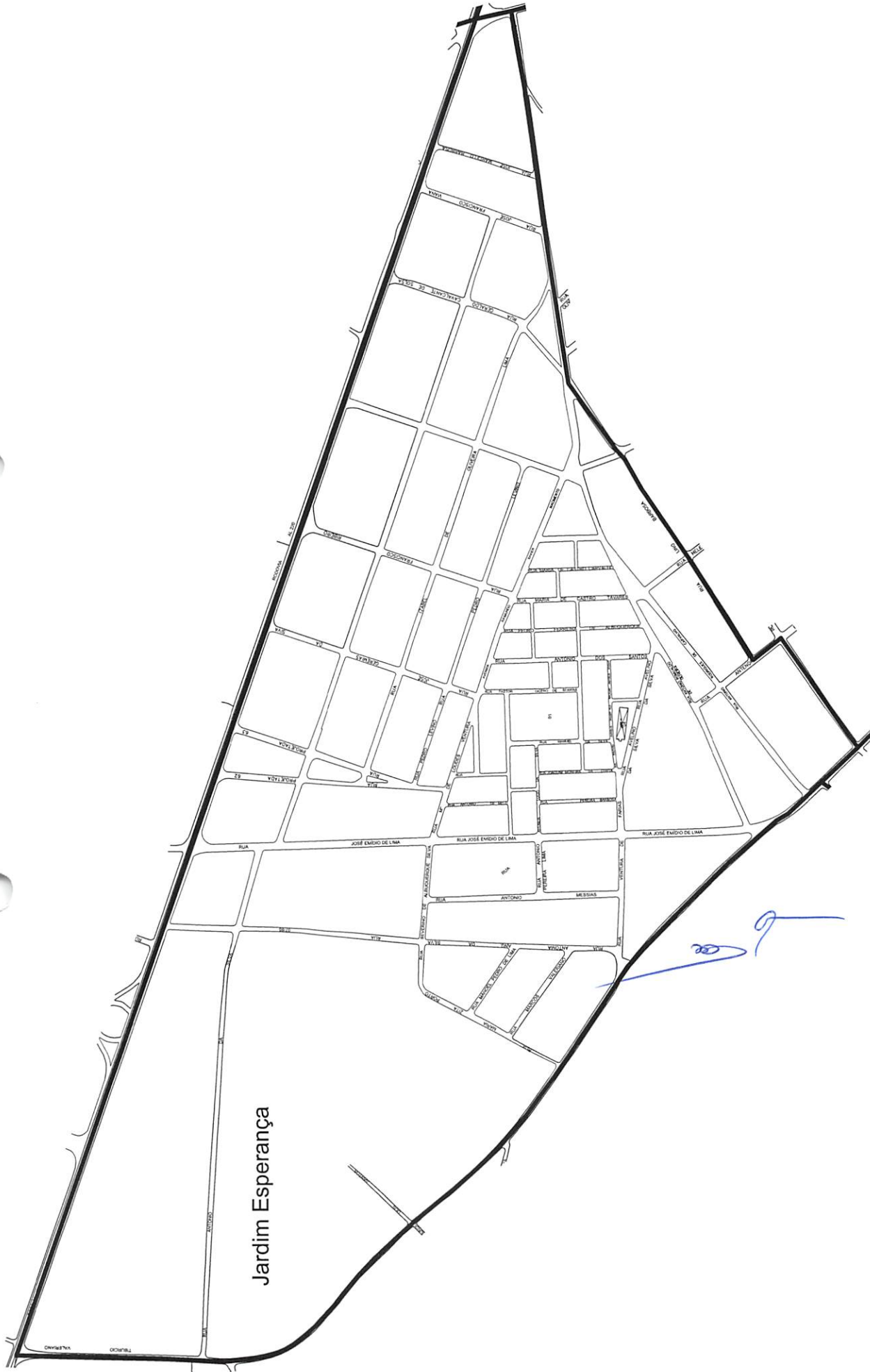
Se

CONVENÇÕES	
CURSO D'ÁGUA	
LINHA FÉRREA	
DIVISÃO DE BAIRRO	

ESCALA	S/ESC.
FRANCHA	A 2
DATA	JANEIRO 2007



BAIRRO CENTRO



Jardim Esperança

BAIRRO JARDIM ESPERANÇA

ESCALA S/ESCALA

PRIMEIRA

A 2

DATA

JANEIRO 2007

CONVENÇÕES

CURSO D'ÁGUA

LINHA FÉRREA

DIVISÃO DE BAIRRO



Manoel Teles

[Blue scribbles]

CONVENÇÕES

- CURSO D'ÁGUA ———
- LINHA FÉRREA ———
- DIVISÃO DE BAIRRO ———

ESCALA S/ESC.

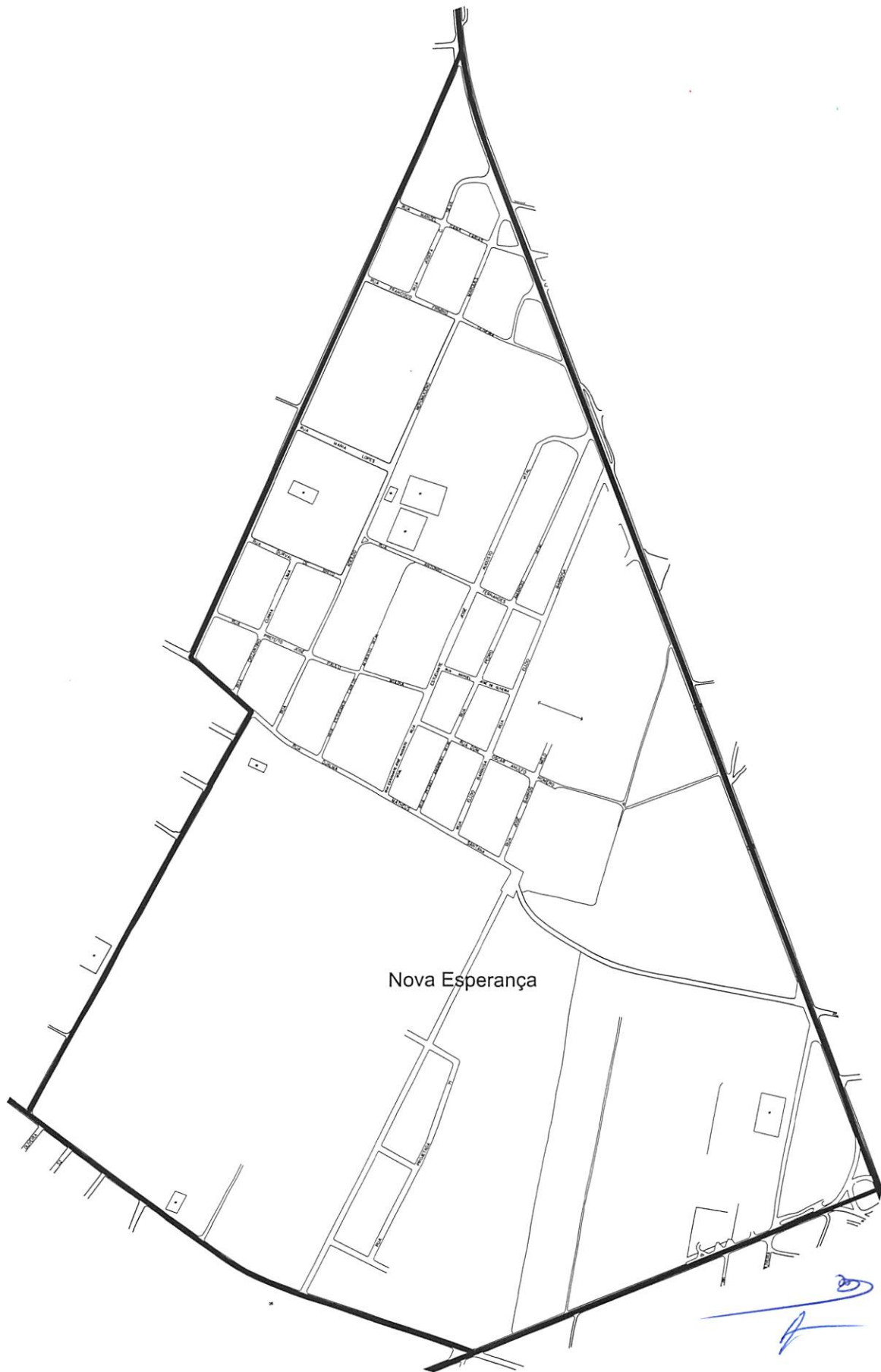
PRANCHA A 2



BAIRRO MANOEL TELES

DATA

JANEIRO 2007



Nova Esperança

[Handwritten signature]

<p align="center">CONVENÇÕES</p> <p>CURSO D'ÁGUA ————</p> <p>LINHA FÉRREA ————</p> <p>DIVISÃO DE BAIRRO ————</p>	<p>ESCALA S/ESC.</p>		<p align="center">BAIRRO NOVA ESPERANÇA</p>
	<p>PRANCHA</p> <p align="center">A 2</p>		
	<p>DATA</p> <p align="center">JANEIRO 2007</p>		



Olho D'água dos
Cazuzinhas

V-05 (E=753722.5175 N=8919171.8986)

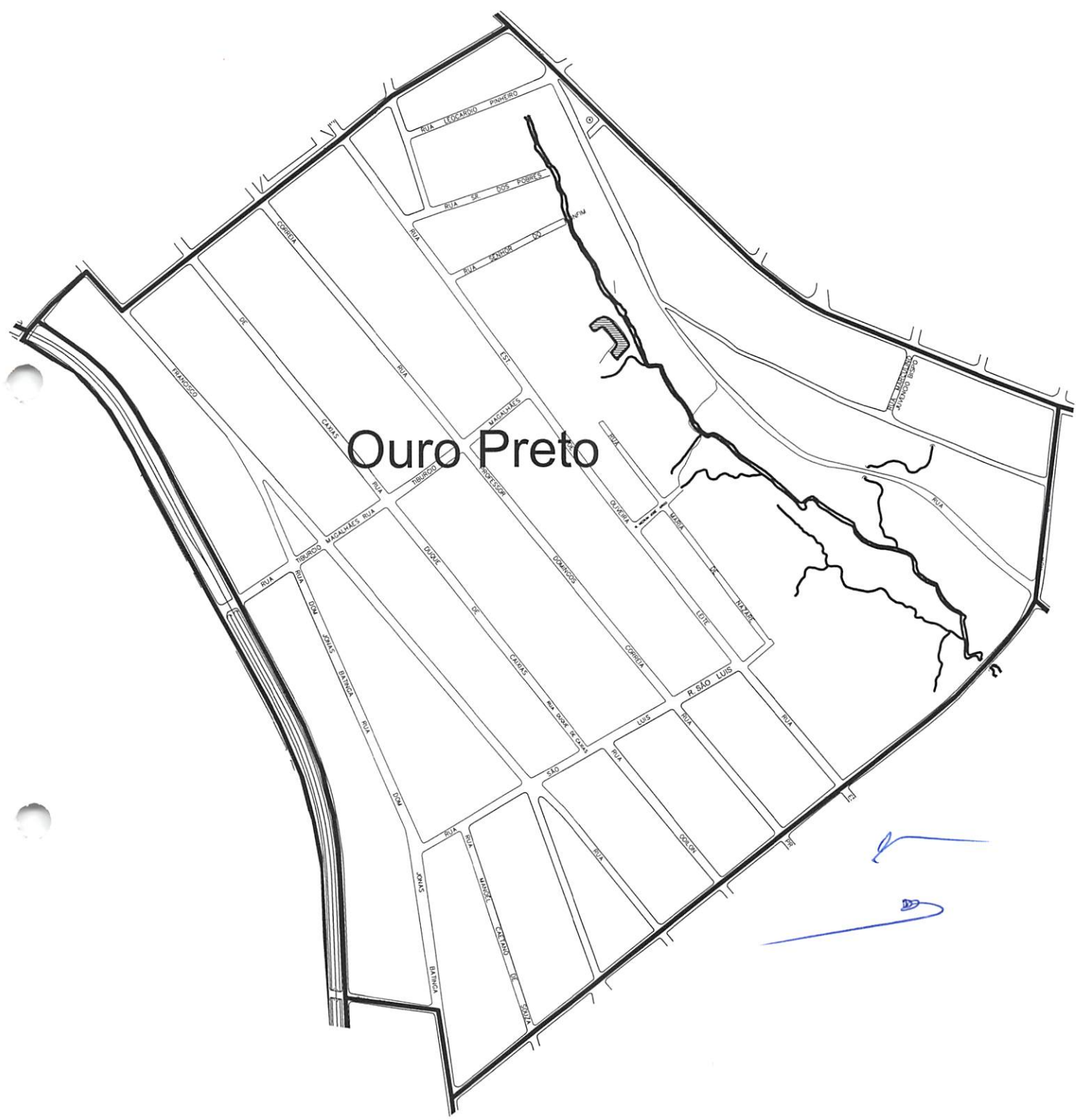
CONVENÇÕES	
CURSO D'ÁGUA	
LINHA FÉRREA	
DIVISÃO DE BAIRRO	

ESCALA	S/ESC.
PRANCHA	A 2
DATA	JANEIRO 2007



BAIRRO OLHO D'ÁGUA DOS
CAZUZINHAS

Ouro Preto



<p align="center">CONVENÇÕES</p> <p>CURSO D'ÁGUA </p> <p>LINHA FÉRREA </p> <p>DIVISÃO DE BAIRRO </p>	<p>ESCALA S/ESC.</p>	<p align="center">BAIRRO OURO PRETO</p>
	<p>PRANCHA </p> <p align="center">A 2</p>	
	<p>DATA</p> <p align="center">JANEIRO 2007</p>	



[Handwritten signature in blue ink]

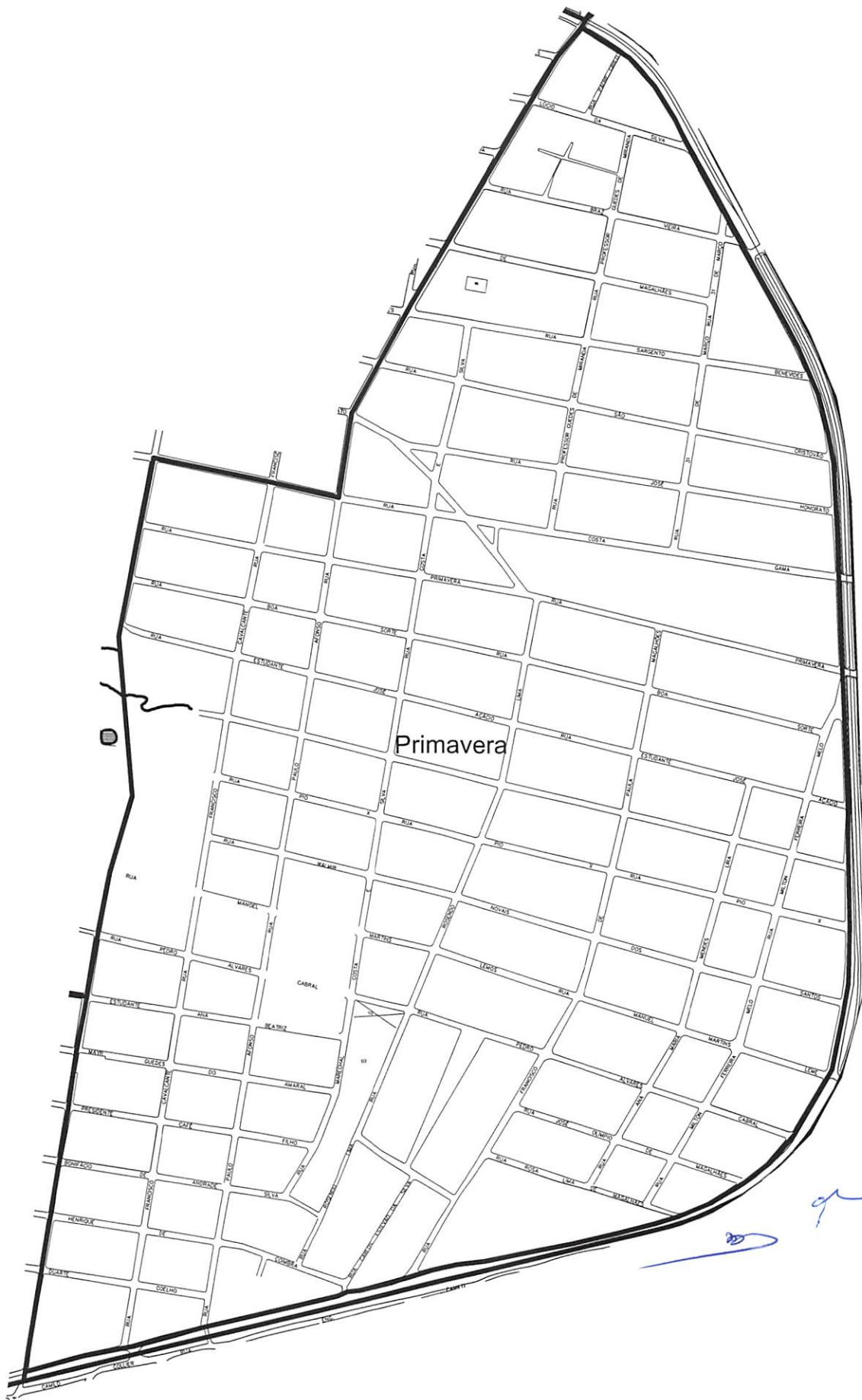
BAIRRO PLANALTO

FIGURA S/ESC.
 FOLHA A 2
 DATA: JANEIRO 2007



CONVENÇÕES

- CURSO D'ÁGUA
- LINHA FÉRREA
- DIVISÃO DE BAIRRO



Primavera

CONVENÇÕES

- CURSO D'ÁGUA 
- LINHA FÉRREA 
- DIVISÃO DE BAIRRO 

ESCALA S/ESC.

FRANCHA

A 2

DATA


JANEIRO 2007



BAIRRO PRIMAVERA



Handwritten signature in blue ink.

CONVENÇÕES CURSO D'ÁGUA ——— LINHA FÉRREA ——— DIVISÃO DE BAIRRO ———	ESCALA	S/ESC.		BAIRRO SANTA EDWIGES
	FRANCHA	A 2		



São Luiz

CONVENÇÕES

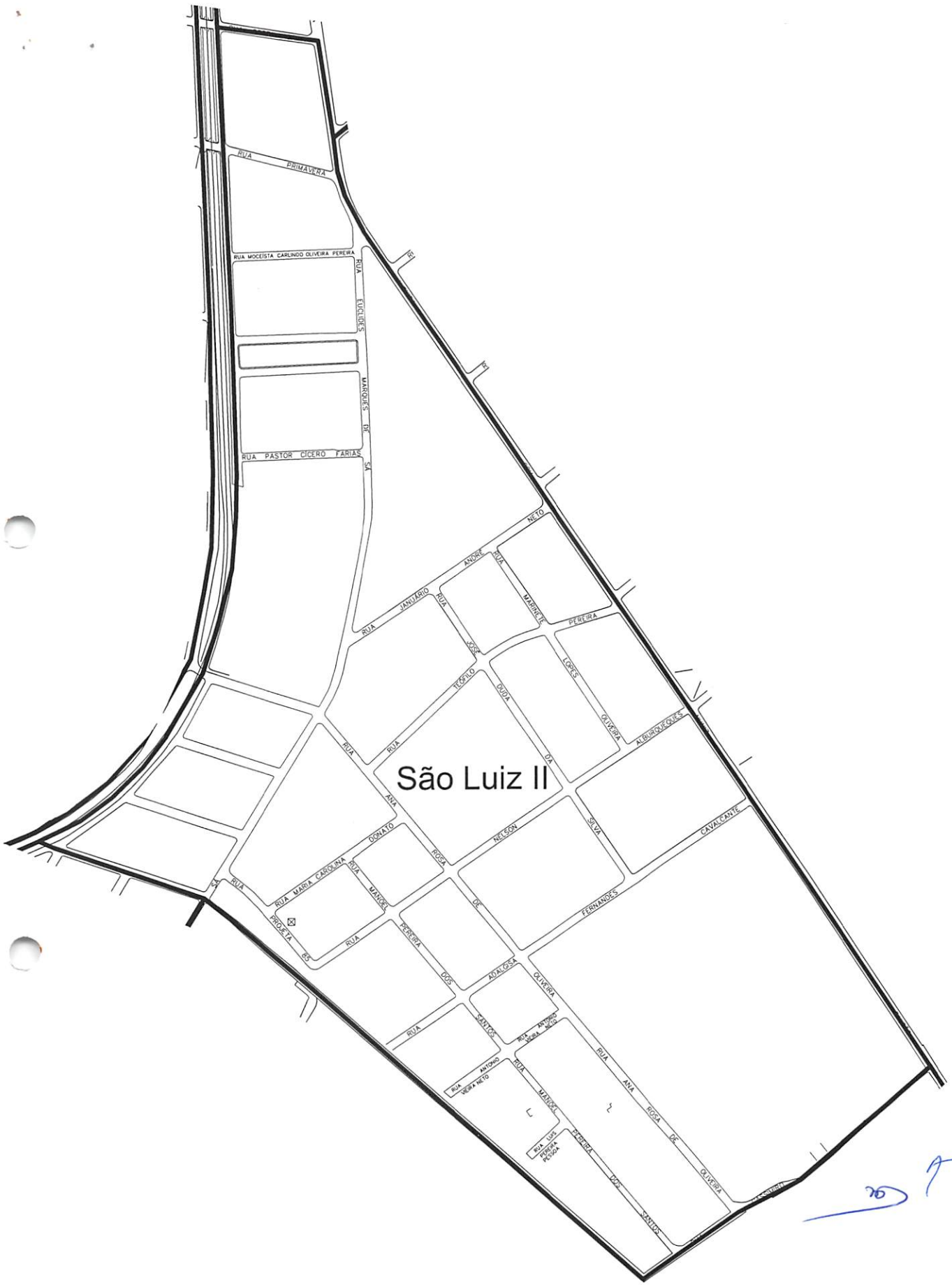
- CURSO D'ÁGUA
- LINHA FÉRREA
- DIVISÃO DE BAIRRO

ESCALA	S/ESC.
PRANCHA	A 2
DATA	JANEIRO 2007



BAIRRO SÃO LUIZ

São Luiz II



CONVENÇÕES

- CURSO D'ÁGUA
- LINHA FÉRREA
- DIVISÃO DE BAIRRO

ESCALA S/ESC.

FRANCHA

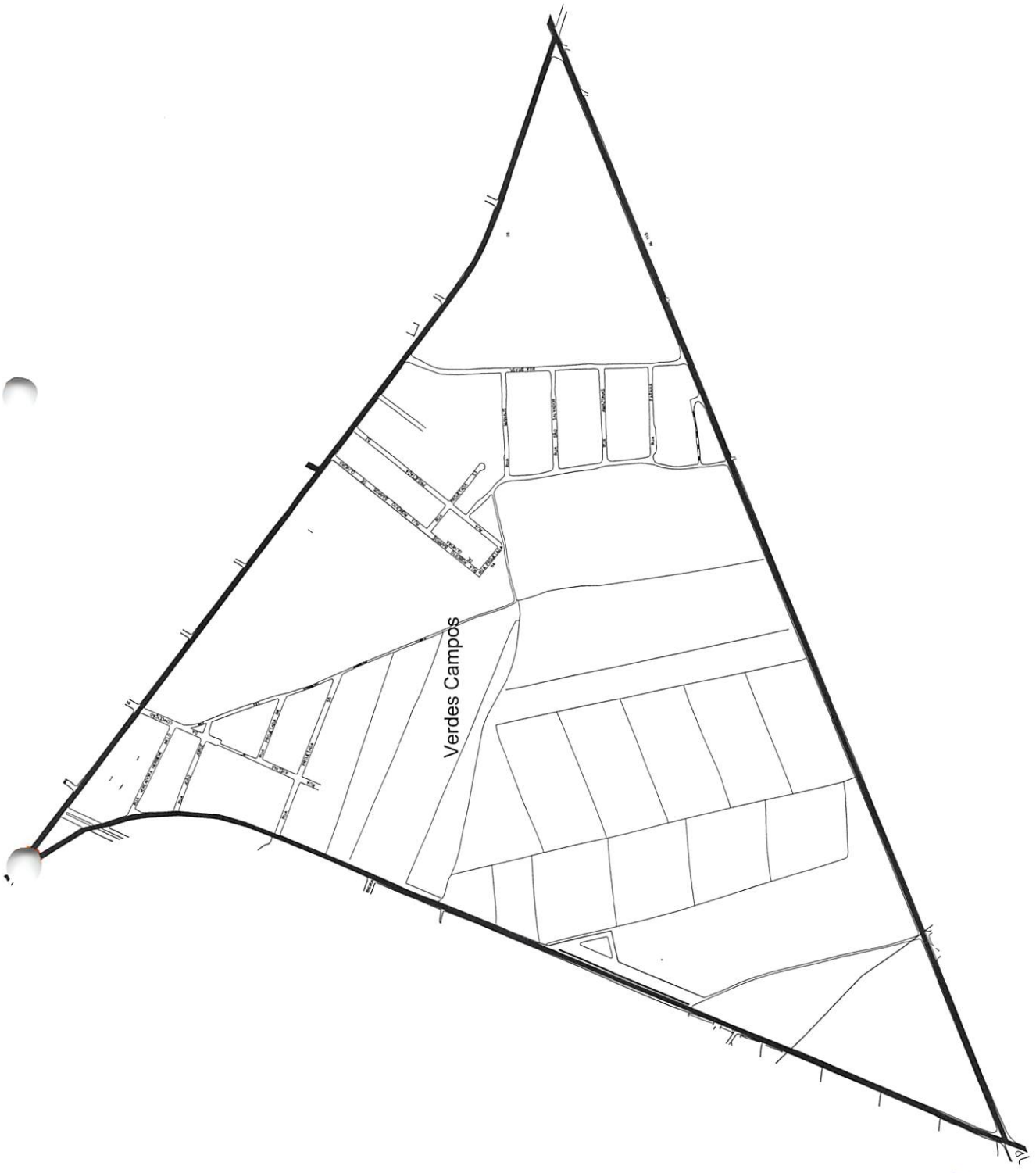
A 2



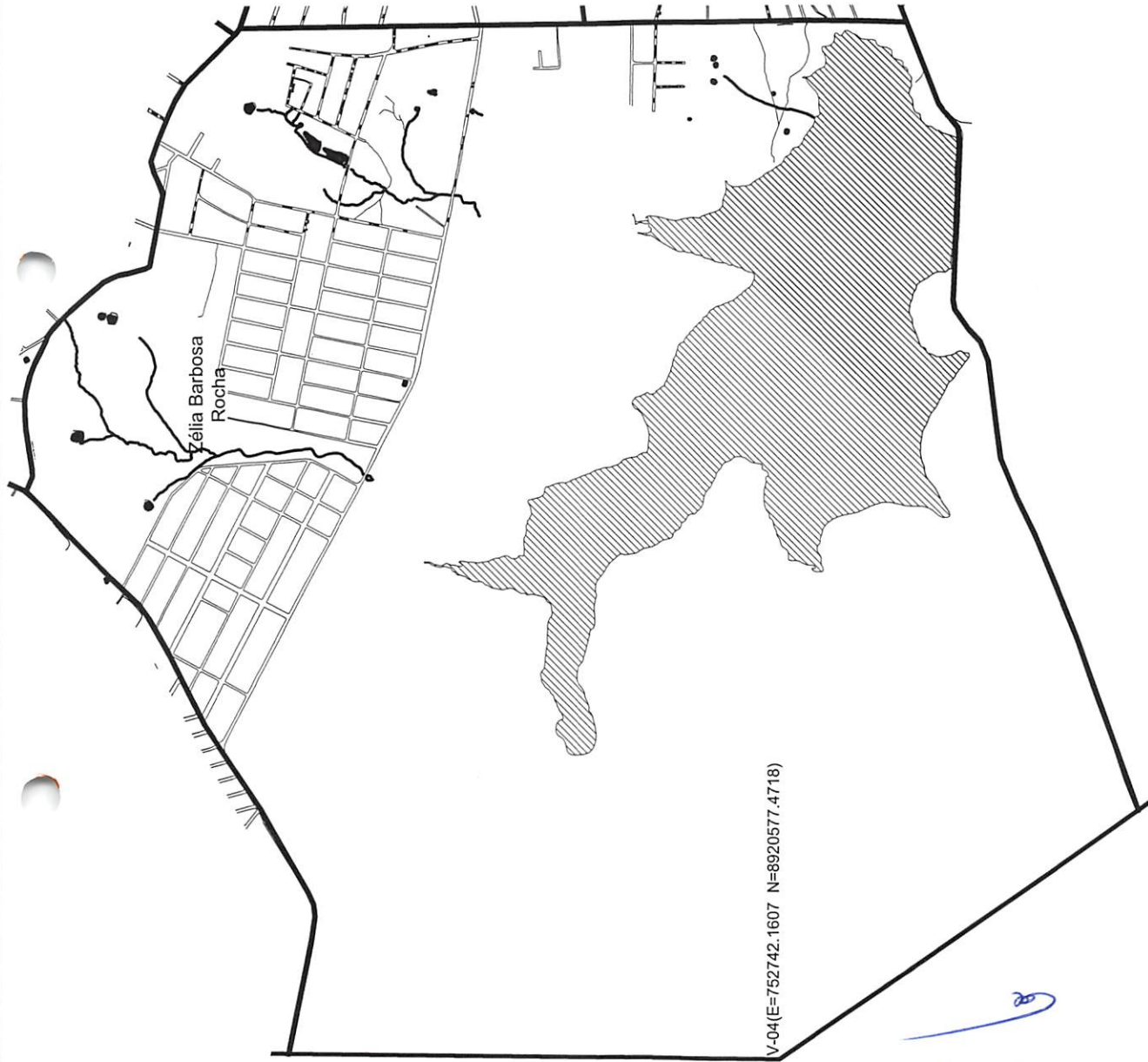
DATA

JANEIRO 2007

BAIRRO SÃO LUIZ II



BAIRRO VERDES CAMPOS	
ESCALA PROPORÇÃO A 2	
DATA JANEIRO 2007	
CONVENÇÕES	
CURSO D'ÁGUA	
LINHA FÉRREA	
DIVISÃO DE BAIRRO	



V-04(E=752742.1607 N=8920577.4718)

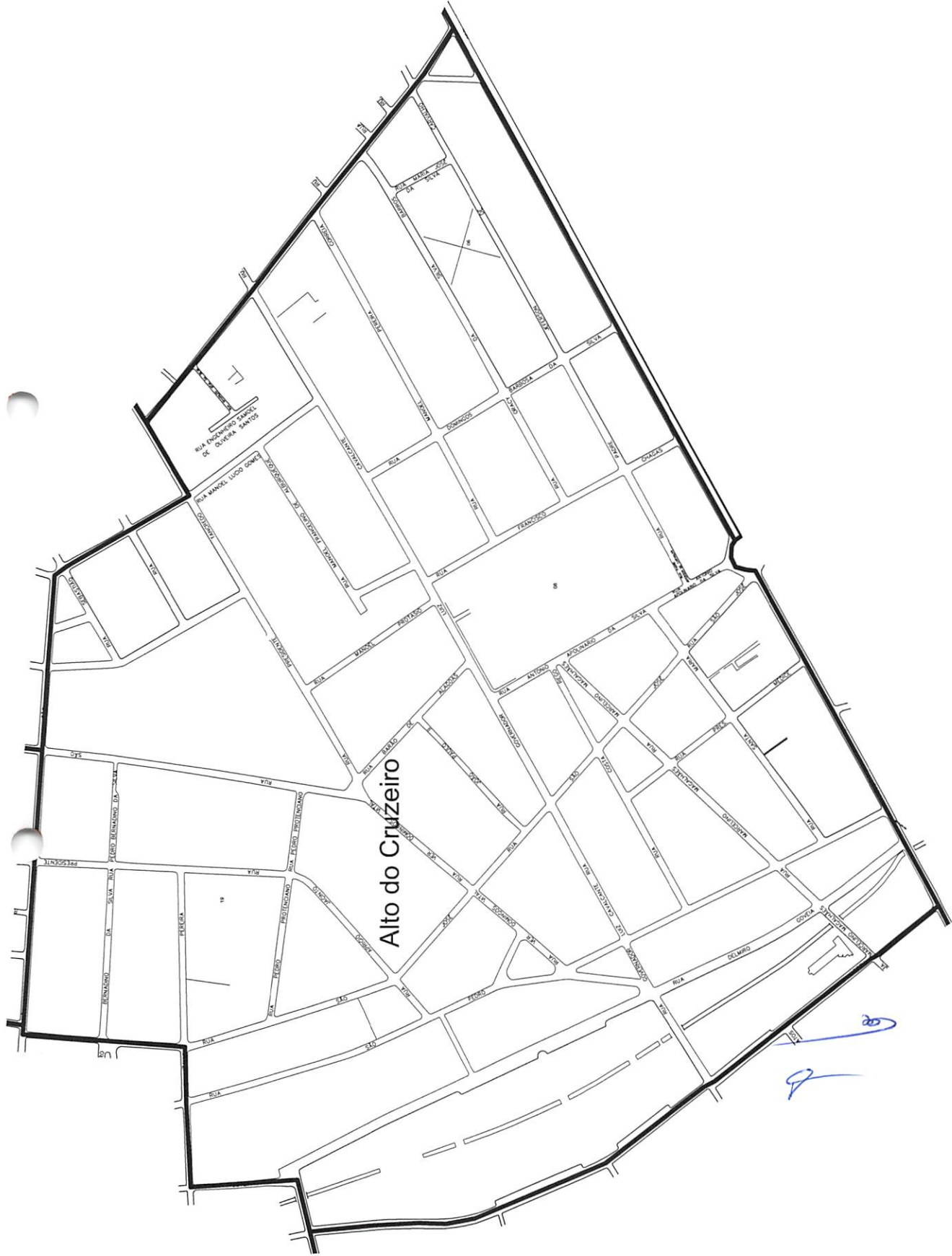
[Handwritten signature]

BAIRO ZELIA BARBOSA
ROCHA

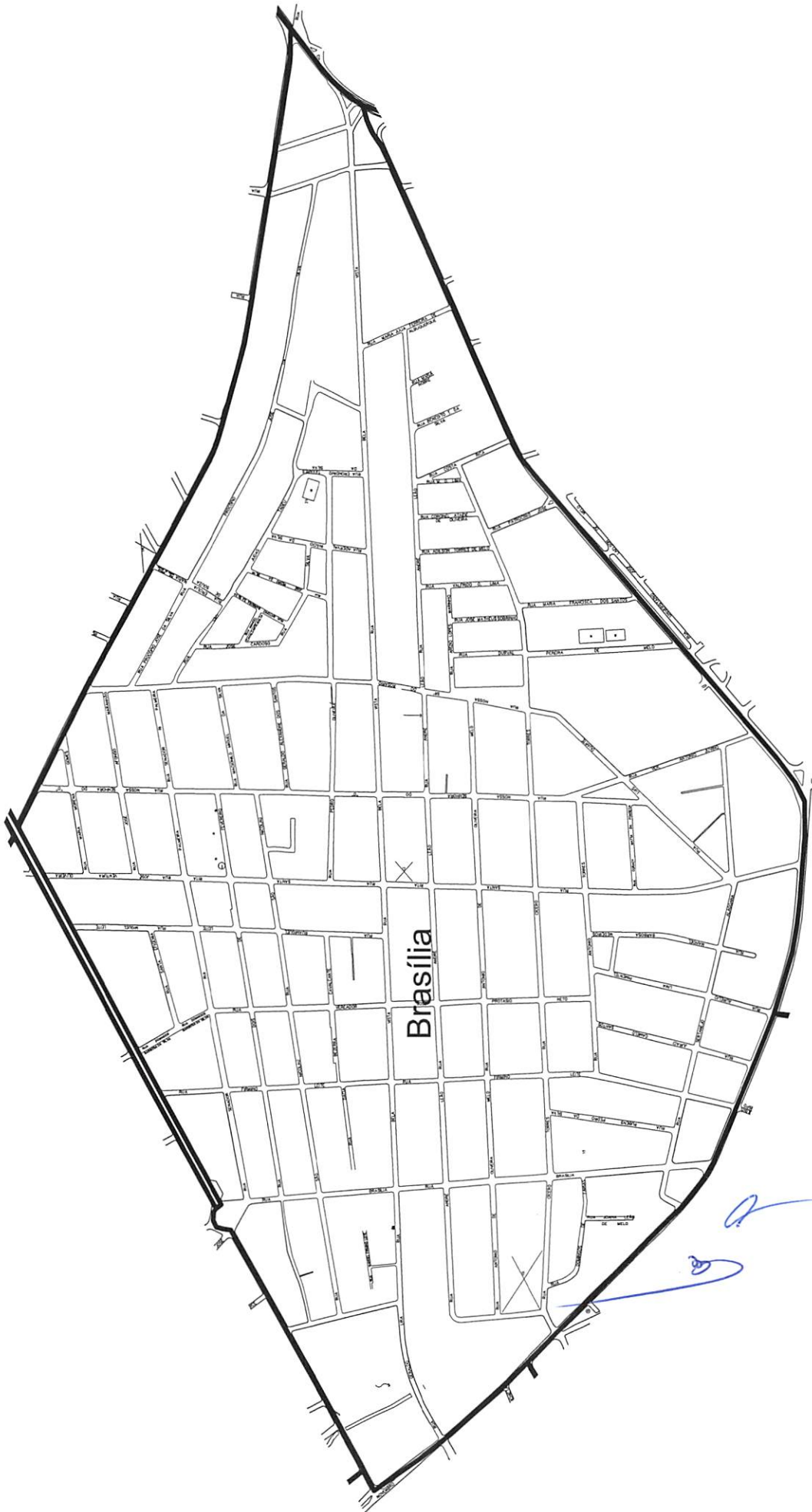
ESCALA S/ESCALA
FRANCHA A 2
DATA
JANEIRO 2007

CONVENÇÕES

- CURSO D'ÁGUA _____
- LINHA FÉRREA _____
- DIVISÃO DE BAIRRO _____



Alto do Cruzeiro



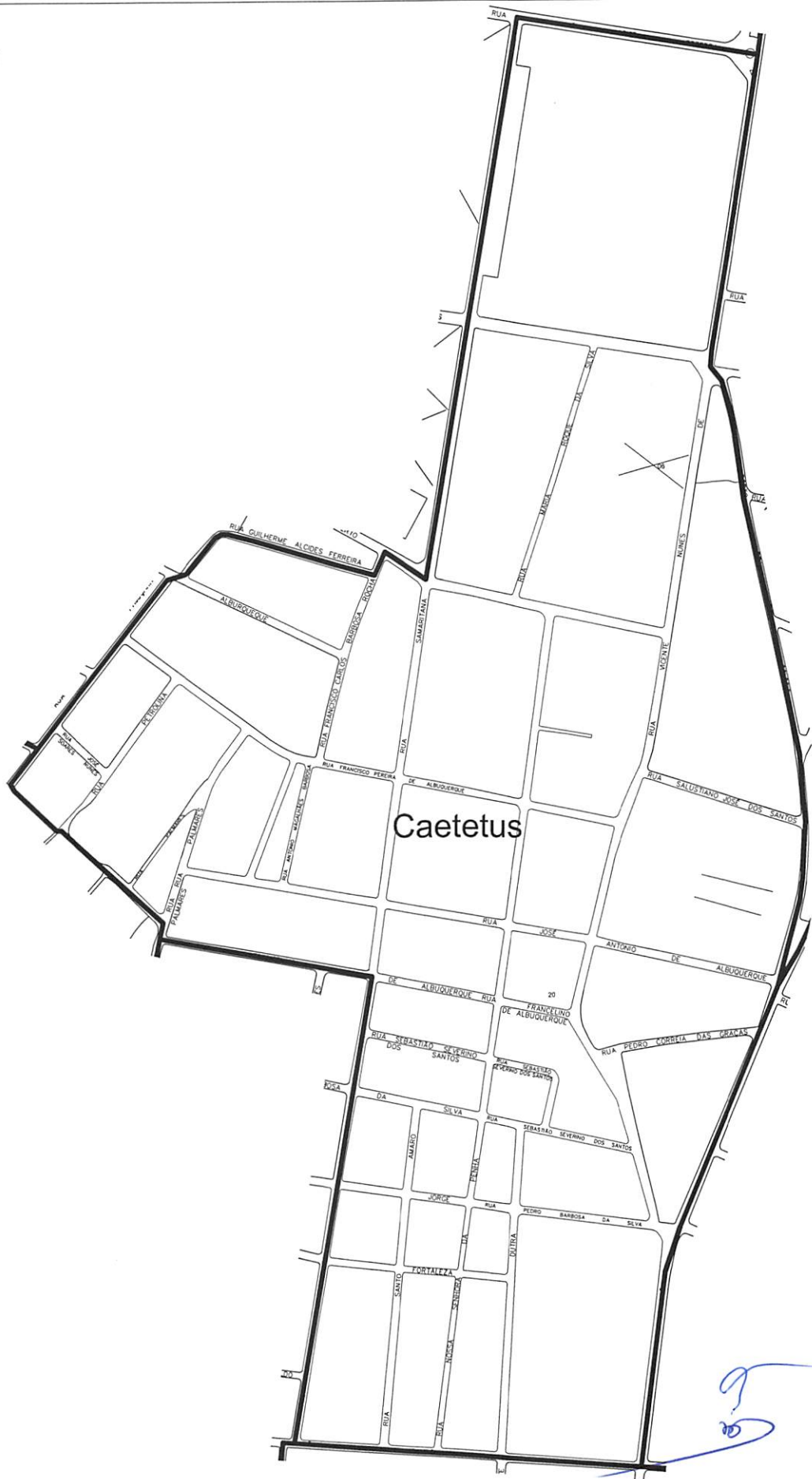
BAIRO BRASÍLIA

ESCALA: S/ESCALA
 FRONTEIRA: A 2
 DATA: JANEIRO 2007



CONVENÇÕES

- CURSO D'ÁGUA
- LINHA FERREA
- DIVISÃO DE BAIRRO



Caetetus

CONVENÇÕES

- CURSO D'ÁGUA
- LINHA FÉRREA
- DIVISÃO DE BAIRRO

ESCALA S/ESC.

FRANCHA

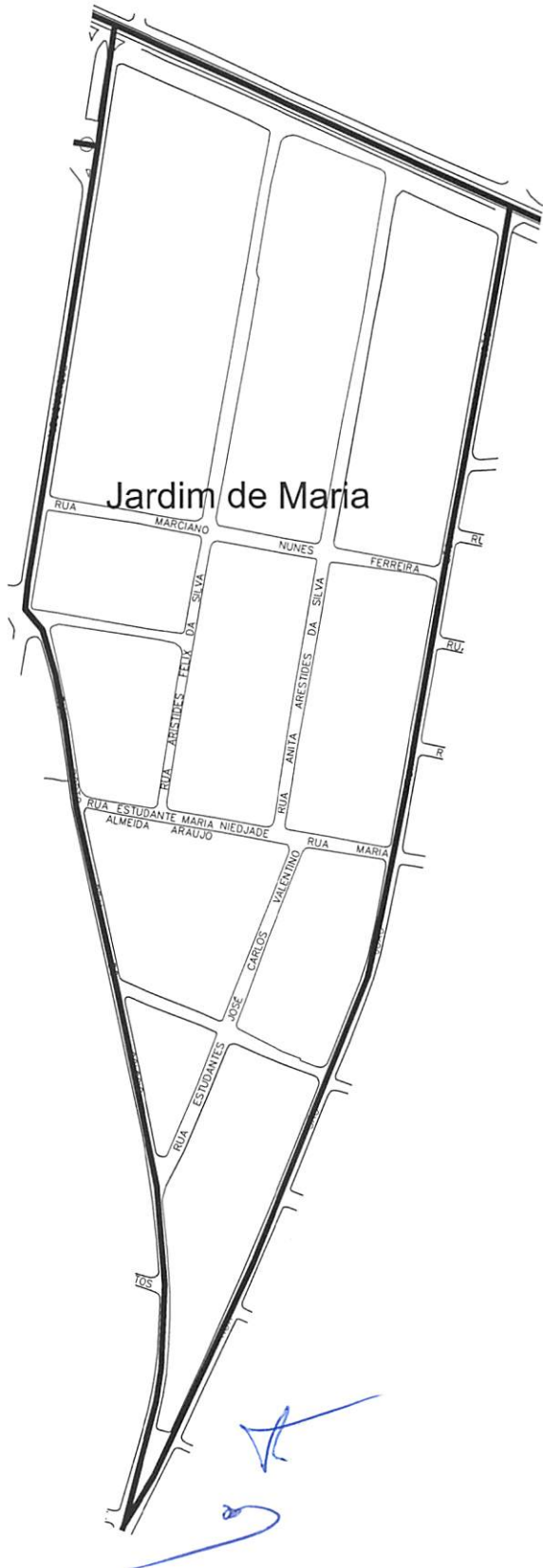
A 2



DATA

JANEIRO 2007

BAIRRO CAETETUS



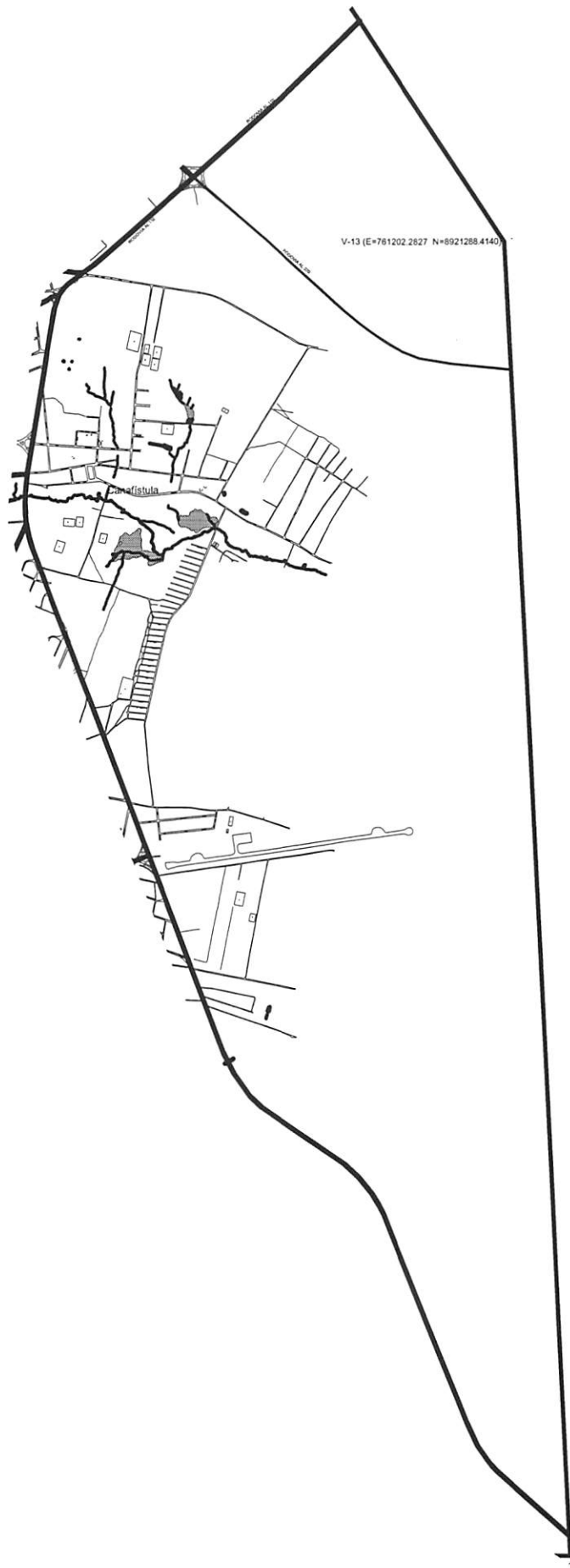
Jardim de Maria

CONVENÇÕES	
CURSO D'ÁGUA	———
LINHA FÉRREA	———
DIVISÃO DE BAIRRO	———

ESCALA	S/ESC.
FRANCHA	A 2
DATA	JANEIRO 2007

BAIRRO JARDIM DE MARIA





V-13 (E=761202.2827 N=8921288.4140)

Canafistula

CONVENÇÕES

- CURSO D'ÁGUA ———
- LINHA FÉRREA ———
- DIVISÃO DE BAIRRO ———

ESCALA

S/ESC.

FRANCHA

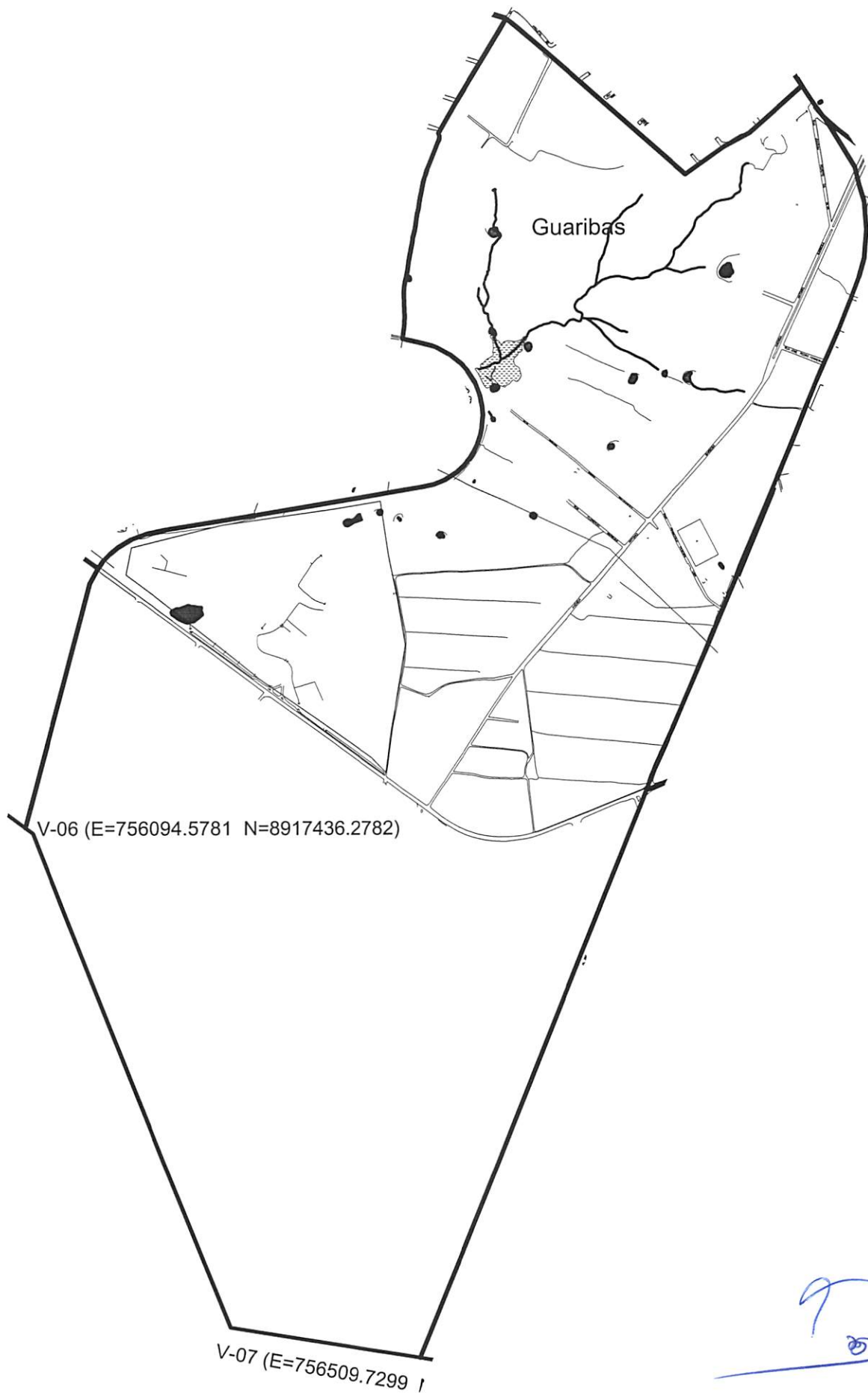
A 2



DATA

JANEIRO 2007

BAIRRO CANAFISTULA



[Handwritten signature]

CONVENÇÕES	
CURSO D'ÁGUA	———
LINHA FÉRREA	———
DIVISÃO DE BAIRRO	———

ESCALA	S/ESC.
PRANCHA	A 2
DATA	JANEIRO 2007

BAIRRO GUARIBAS



Baixão

CONVENÇÕES	
CURSO D'ÁGUA	———
LINHA FÉRREA	———
DIVISÃO DE BAIRRO	———

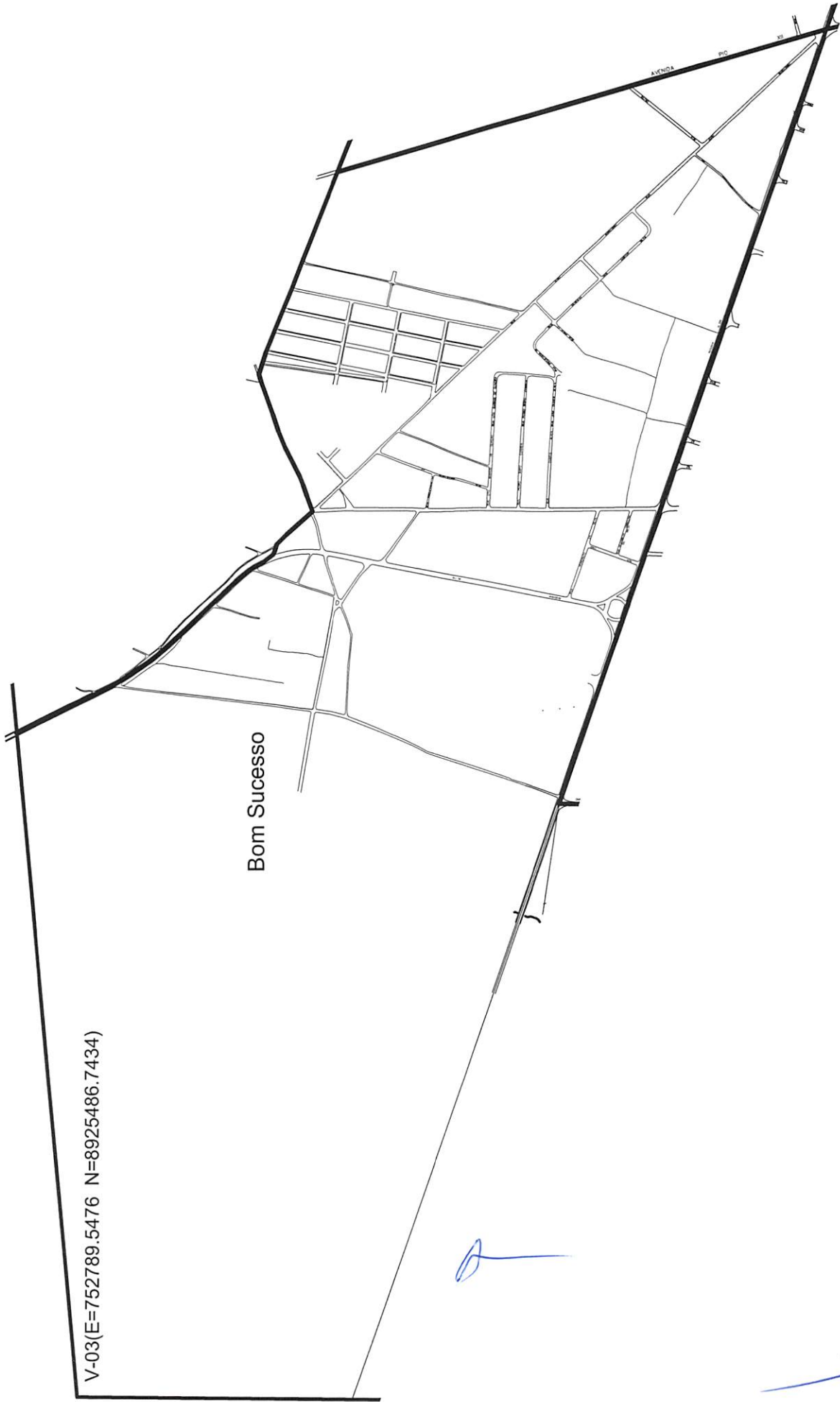
ESCALA	S/ESC.
PRANCHAS	A 2
DATA	JANEIRO 2007



BAIRRO BAIXÃO

V-03(E=752789.5476 N=8925486.7434)

Bom Sucesso

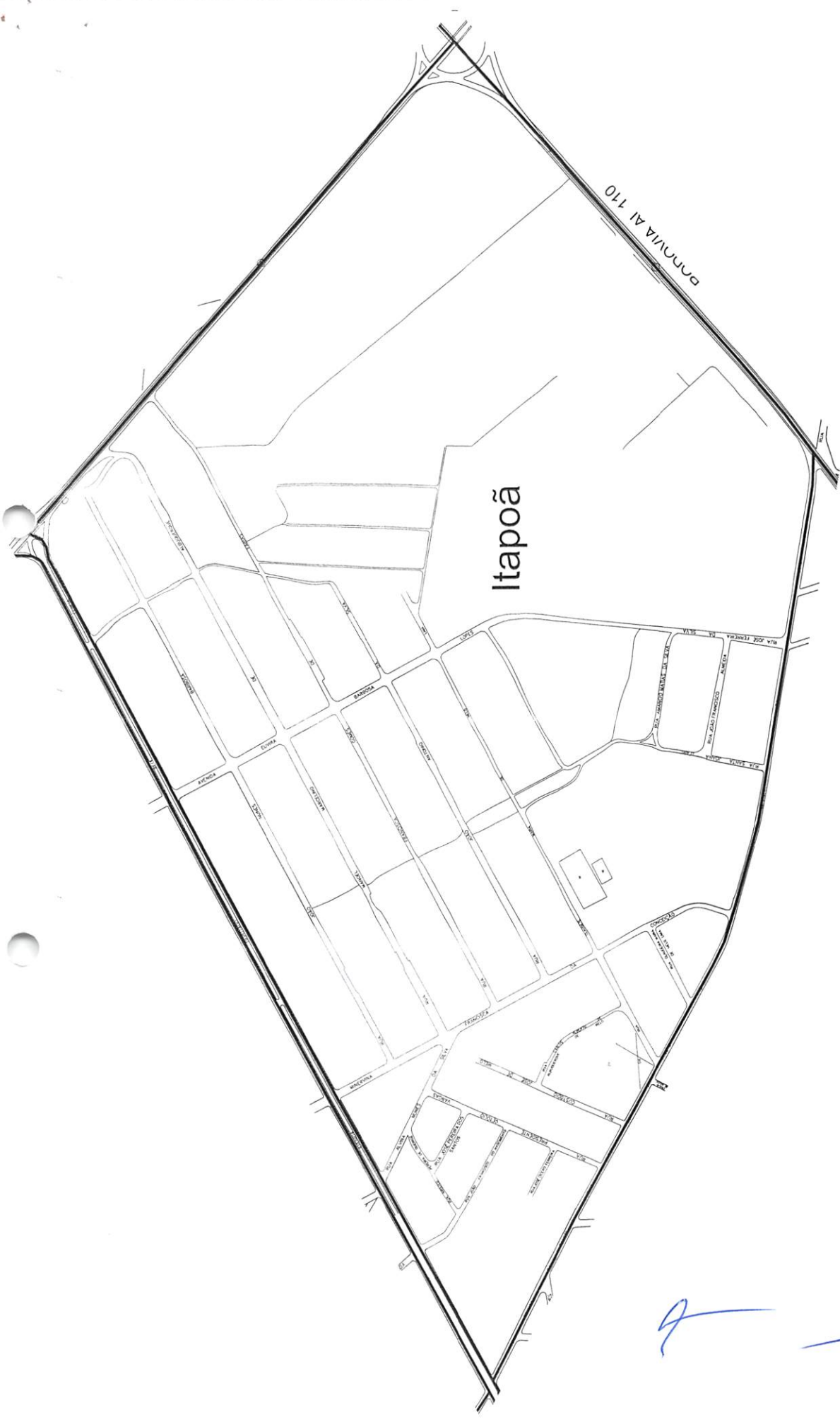


BAIRRO SUCESSO

ESCALA S/ESCALA
PRIMAÇÃO A 2
DATA JANEIRO 2007

CONVENÇÕES

CURSO D'ÁGUA
LINHA FERREA
DIVISÃO DE BAIRRO




BAIRRO ITAPOÃ

ESCALA	SI/ESC.
PRIMICIA	A 2
DATA	JANEIRO 2007

CONVENÇÕES	
CURSO D'ÁGUA	—
LINHA FERREA	—
DIVISÃO DE BAIRRO	—



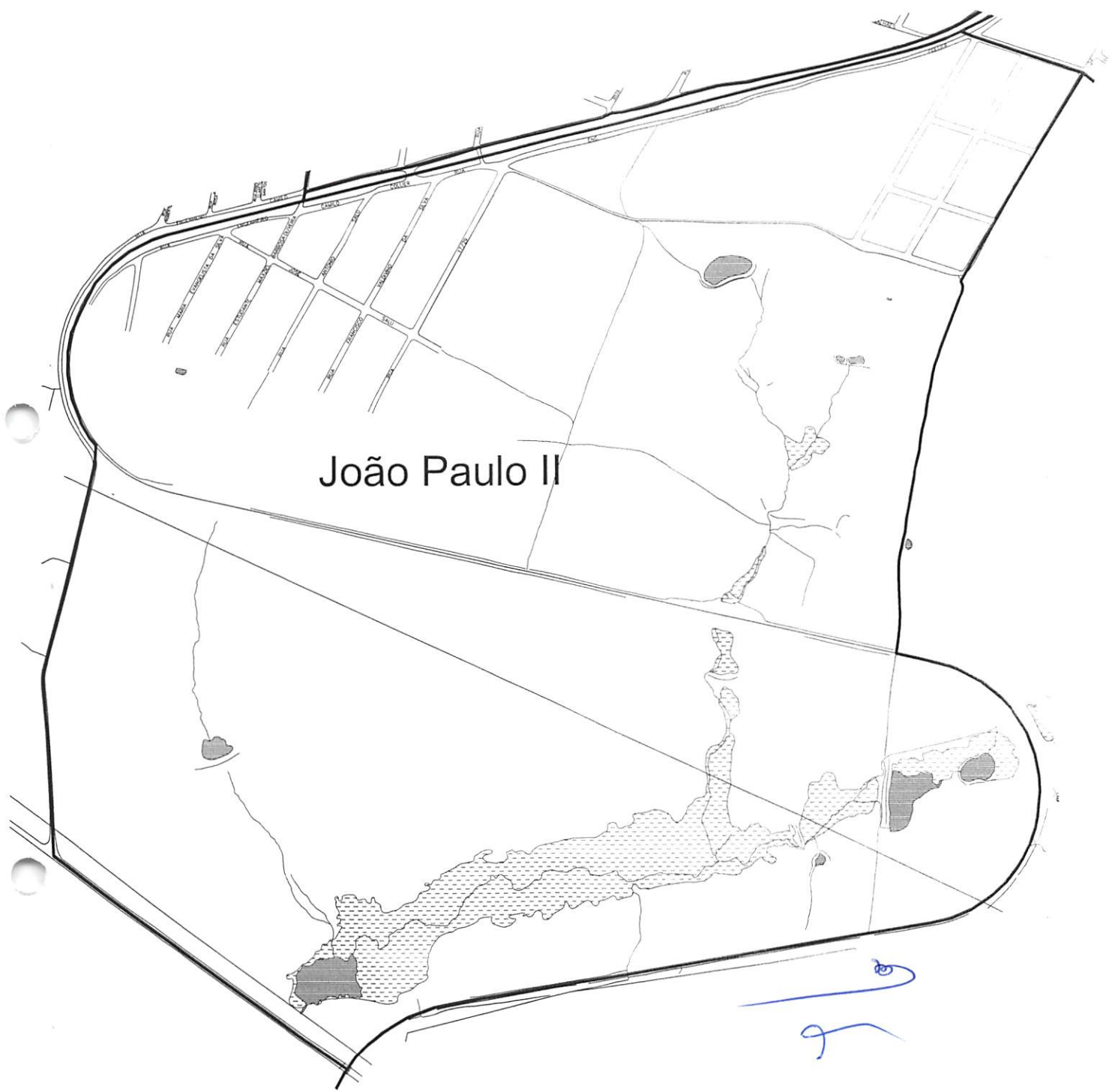
BAIRRO JAARDIM TROPICAL

ESCALA	SIESC	
PRIMICIA	A 2	
DATA	JANEIRO 2007	

CONVENÇÕES

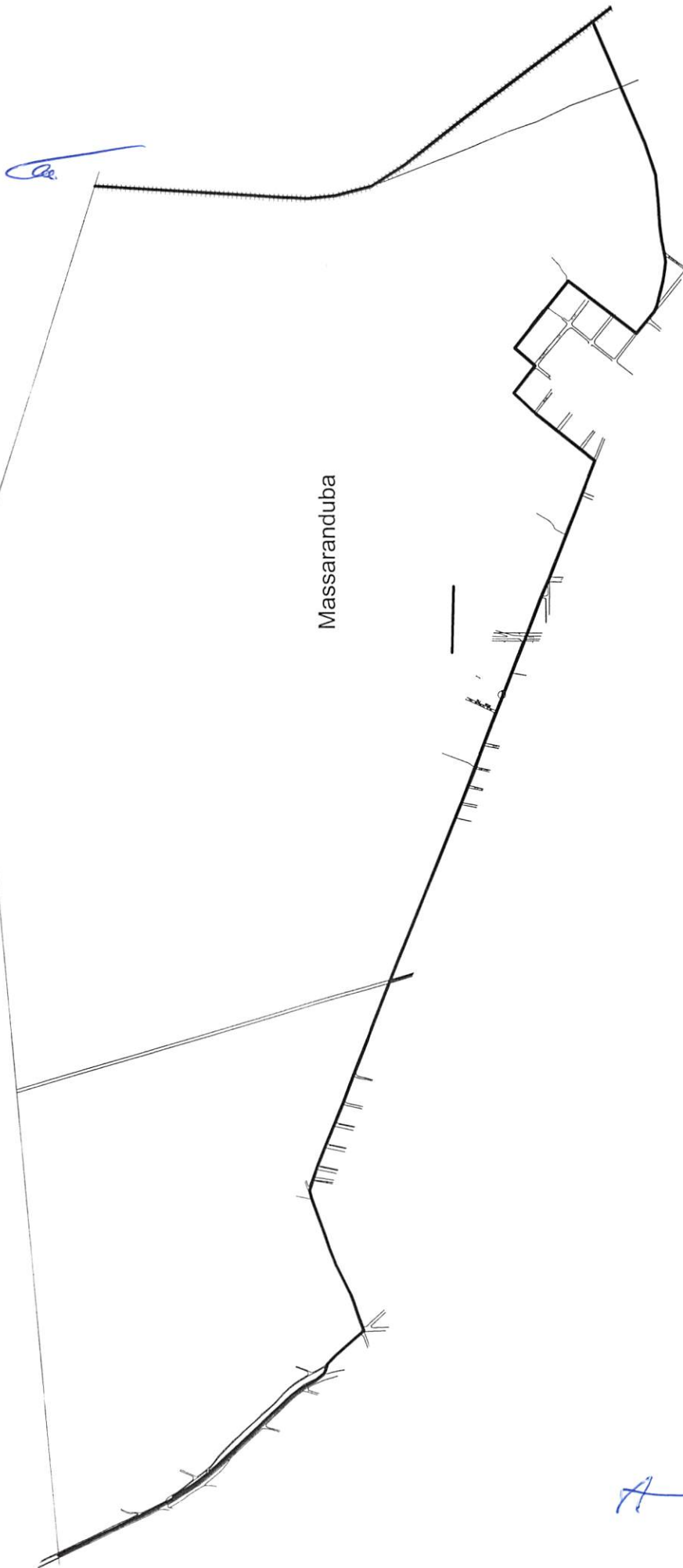
- CURSO D'ÁGUA
- LINHA FERREA
- DIVISÃO DE BAIRRO

João Paulo II



CONVENÇÕES		ESCALA	SIESC	BAIRRO JOÃO PAULO II
CURSO D'ÁGUA	---	A 2		
LINHA FÉRREA	—	DATA		
DIVISÃO DE BAIRRO	—	JANEIRO 2007		

V-U-1



Massaranduba

CONVENÇÕES		
CURSO D'ÁGUA	—	—
LINHA FÉRREA	—	—
DIVISÃO DE BAIRRO	—	—

ESCALA	S/ESC.
PROJEÇÃO	A 2
DATA	JANEIRO 2007

BAIRRO MASSARANDUBA



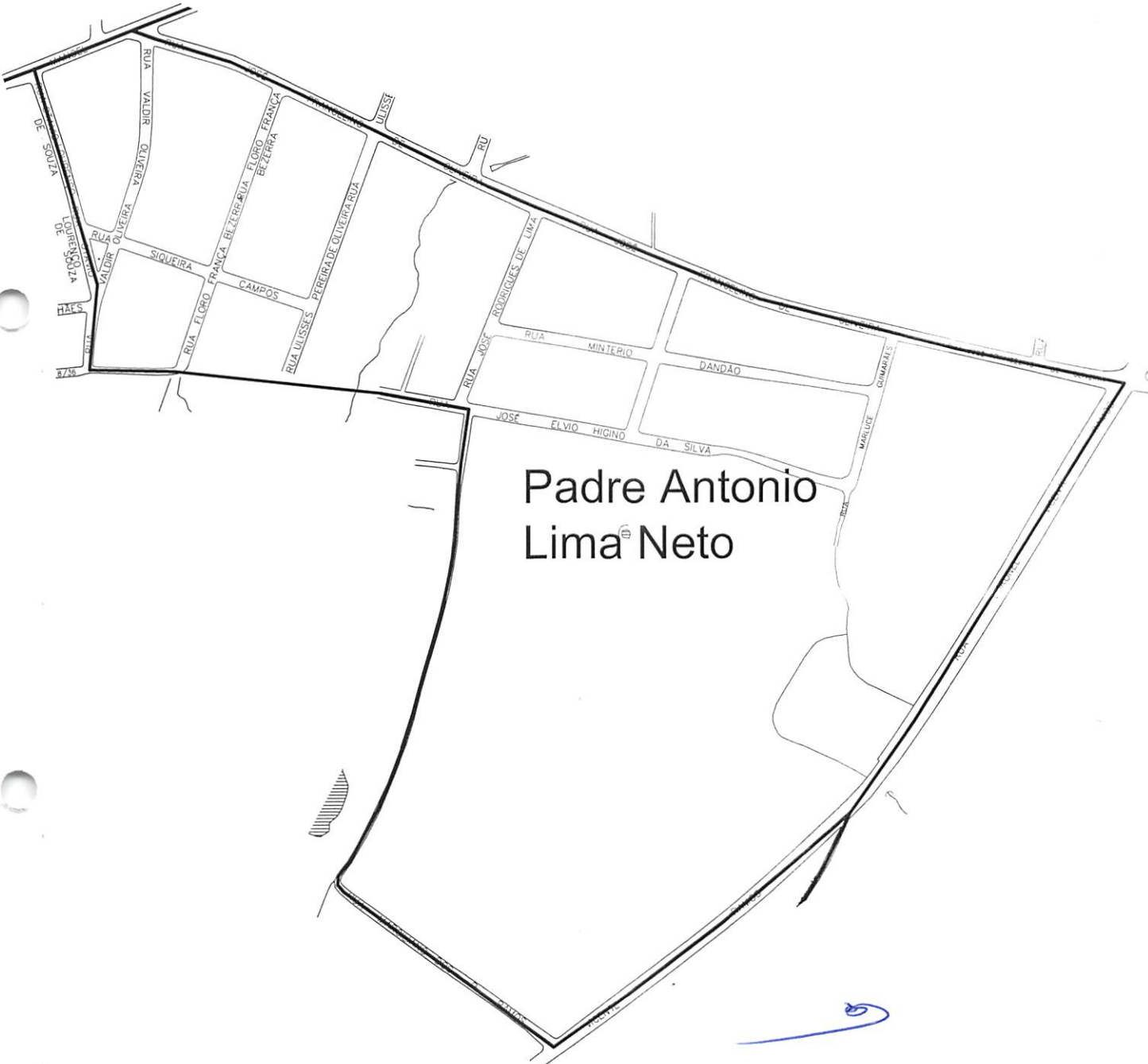
Novo Horizonte

BAIRO NOVO HORIZONTE

ESCALA	S/ESC.
PLANTA	A 2
DATA	JANEIRO 2007

CONVENÇÕES

CURSO D'ÁGUA	—
LINHA FÉRREA	—
DIVISÃO DE BAIRRO	—



**Padre Antonio
Lima Neto**

(Handwritten signature)

CONVENÇÕES

CURSO D'ÁGUA	
LINHA FÉRREA	
DIVISÃO DE BAIRRO	

ESCALA	S/ESC.
PRIMEIRA	A 2
DATA	JANEIRO 2007

**BAIRRO PADRE ANTONIO
LIMA NETO**

Santa Esmeralda



[Handwritten signature]

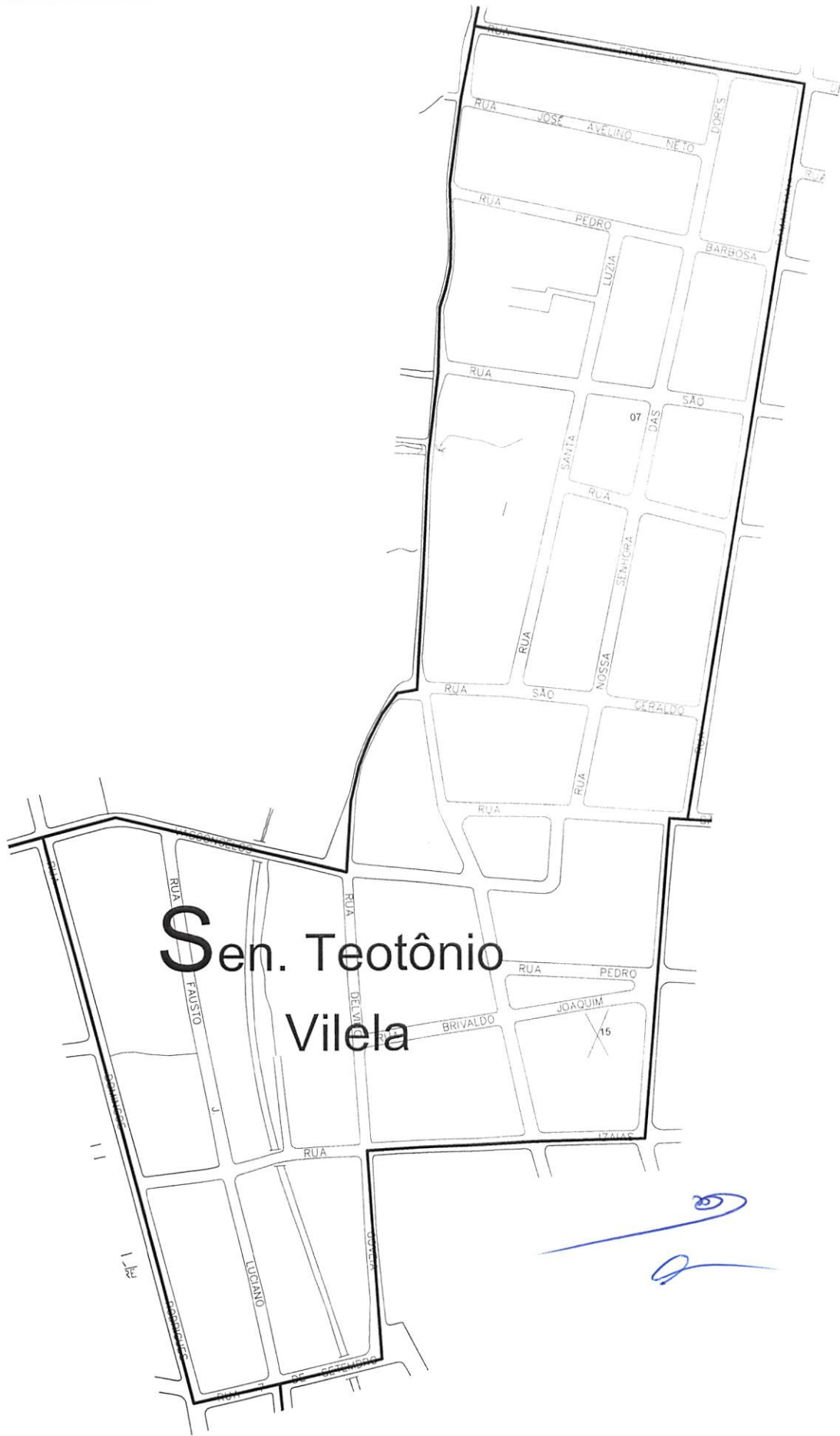
<p>CONVENÇÕES</p> <p>CURSO D'ÁGUA </p> <p>LINHA FERREA </p> <p>DIVISÃO DE BAIRRO </p>	<p>ESCALA S/ESC</p>		<p>BAIRRO SANTA ESMERALDA</p>
	<p>A 2</p>		
	<p>DATA</p> <p>JANEIRO 2007</p>		



Cavaco

[Handwritten signature in blue ink]

CONVENÇÕES CURSO D'ÁGUA ——— LINHA FÉRREA ——— DIVISÃO DE BAIRRO ———	ESCALA	S/ESC		BAIRRO CAVACO
	PRAXCHA	A 2		
	DATA	JANEIRO 2007		



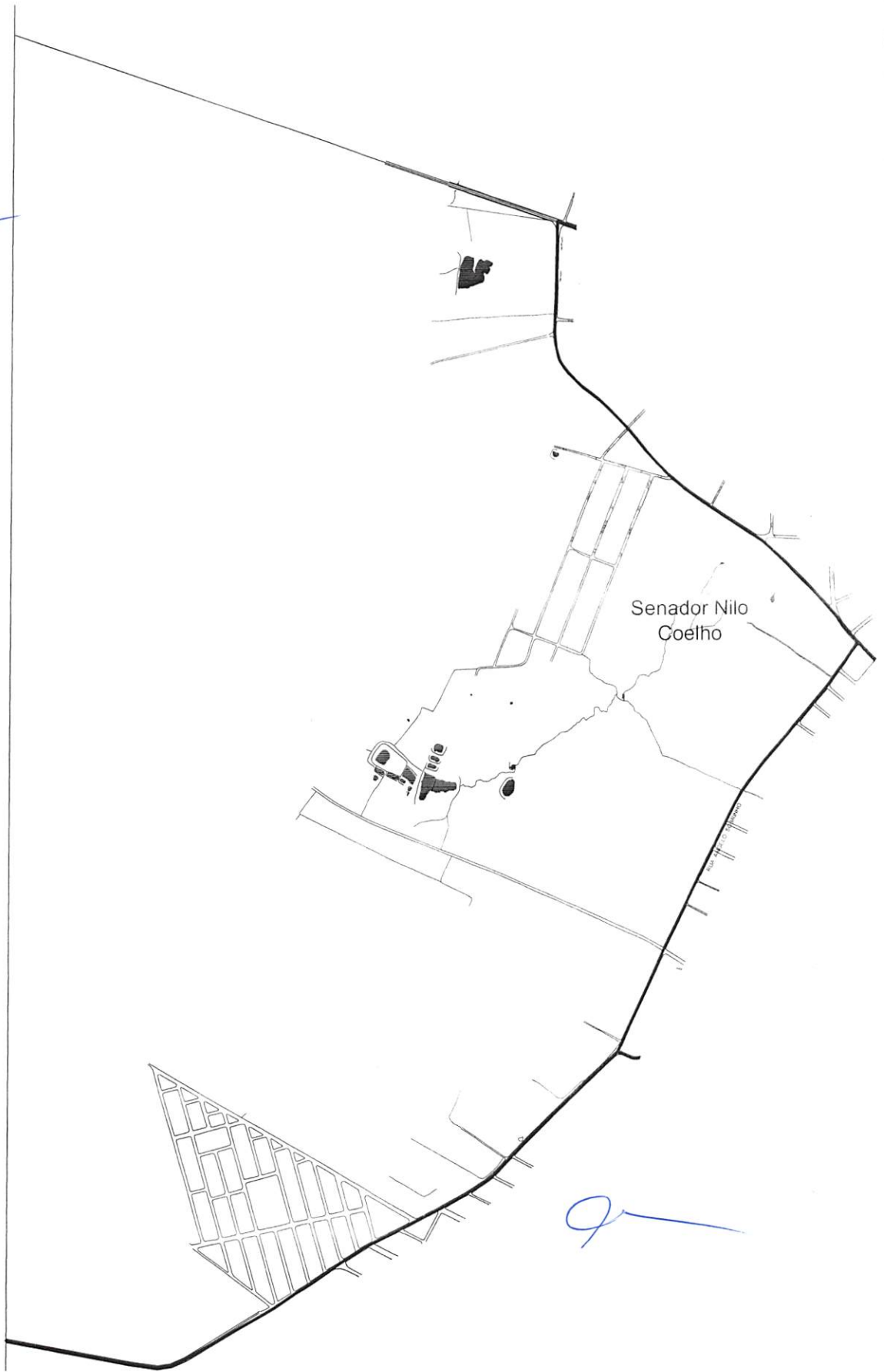
Sen. Teotônio Vilela

CONVENÇÕES	
CURSO D'ÁGUA	—
LINHA FERREA	—
DIVISÃO DE BAIRRO	—

ESCALA	S/ESC
FRANCHA	A 2
DATA	JANEIRO 2007

BAIRRO SEN. TEOTONIO VILELA

ca.



ca.

CONVENÇÕES		ESCALA	S.ESC.	BAIRRO SENADOR NILO COELHO
CURSO D'ÁGUA		PRACONHA	A 2	
LINHA FÉRREA		DATA	JANEIRO 2007	
DIVISÃO DE BAIRRO				